

RELATÓRIO DE INTERRUÇÃO EM SITUAÇÃO DE EMERGÊNCIA

EQUATORIAL PIAUÍ

ISE 04 02.2026 – EQTL PI

1 OBJETIVO

O objetivo desse relatório é apresentar os elementos necessários para o suficiente embasamento do pedido de expurgo das interrupções em situação de emergência para toda a área de concessão da Equatorial Piauí, que foi impactada por uma situação climática atípica e de alta intensidade.

A seguir, serão apresentados os itens enumerados no Módulo 8 do PRODIST, revisado pela Resolução Normativa nº 956, de 7 de dezembro de 2021, e referentes ao evento climático que atingiu a concessão, entre os dias 14 de fevereiro de 2026 às 00h:00 até 15 de fevereiro de 2026 às 23h:00.

2 RESUMO DO EVENTO

A área de concessão da Equatorial Piauí, em municípios das regionais Metropolitana, Picos e Floriano no mês de janeiro foram afetadas por fenômenos climáticos e tempestades severas que causaram grandes danos aos sistemas elétricos da distribuidora, assim como às estruturas de acesso existentes no estado.

Os municípios afetados, bem como a quantidade de interrupções, que afetou cada um deles estão relacionados na Tabela 1 a seguir:

Tabela 1 - Dados descritivos do evento

MUNICIPIO	QTD INTERRUÇÕES	CLIENTES AFETADOS
Agricolândia	1	1
Água Branca	12	438

Alagoinha do Piauí	3	237
Alegrete do Piauí	2	24
Alto Longá	6	145
Altos	50	4.530
Aroeiras do Itaim	4	253
Assunção do Piauí	3	3.318
Baixa Grande do Ribeiro	1	118
Barras	41	5.563
Barro Duro	3	66
Batalha	48	1.364
Beneditinos	1	1
Boa Hora	2	17
Bocaina	3	224
Bom Jesus	19	717
Bom Princípio do Piauí	6	141
Boqueirão do Piauí	3	52
Brasileira	13	4.586
Buriti dos Lopes	4	4
Buriti dos Montes	2	392
Cabeceiras do Piauí	15	493
Cajueiro da Praia	6	346
Campinas do Piauí	1	64
Campo Grande do Piauí	5	102
Campo Largo do Piauí	4	115
Campo Maior	58	2.809
Canavieira	5	159
Capitão de Campos	14	956
Caraúbas do Piauí	1	152

Castelo do Piauí	9	175
Caxingó	5	220
Cocal	6	194
Cocal de Telha	4	120
Cocal dos Alves	1	1
Colônia do Piauí	4	175
Corrente	28	730
Cristino Castro	9	895
Currais	2	2
Curralinhos	6	875
Demerval Lobão	14	5.754
Dom Expedito Lopes	8	77
Domingos Mourão	6	220
Esperantina	33	1.315
Floresta do Piauí	4	68
Floriano	40	3.200
Francisco Santos	5	302
Geminiano	3	432
Hugo Napoleão	1	31
Ipiranga do Piauí	13	535
Itainópolis	10	233
Jaicós	4	24
Jatobá do Piauí	5	188
Jerumenha	3	5
Joaquim Pires	17	3.760
Joca Marques	4	74
José de Freitas	34	2.726
Juazeiro do Piauí	8	639

Lagoa Alegre	9	1.808
Lagoa de São Francisco	1	49
Lagoa do Piauí	8	65
Lagoinha do Piauí	3	114
Landri Sales	6	4.084
Luís Correia	38	199
Luzilândia	20	1.910
Madeiro	5	98
Massapê do Piauí	7	182
Miguel Alves	22	1.672
Milton Brandão	9	587
Monsenhor Gil	29	7.851
Morro do Chapéu do Piauí	9	272
Murici dos Portelas	6	703
Nazaré do Piauí	1	1
Nazária	6	721
Nossa Senhora de Nazaré	5	155
Novo Santo Antônio	3	2.321
Oeiras	32	4.161
Olho D'Água do Piauí	1	85
Palmeira do Piauí	11	872
Paquetá	11	771
Parnaíba	157	3.335
Passagem Franca do Piauí	11	256
Pedro II	22	2.264
Picos	43	3.051
Piracuruca	21	767
Piripiri	68	4.489

RELATÓRIO DE INTERRUÇÃO EM SITUAÇÃO DE
EMERGÊNCIA ISE 04 02.2026



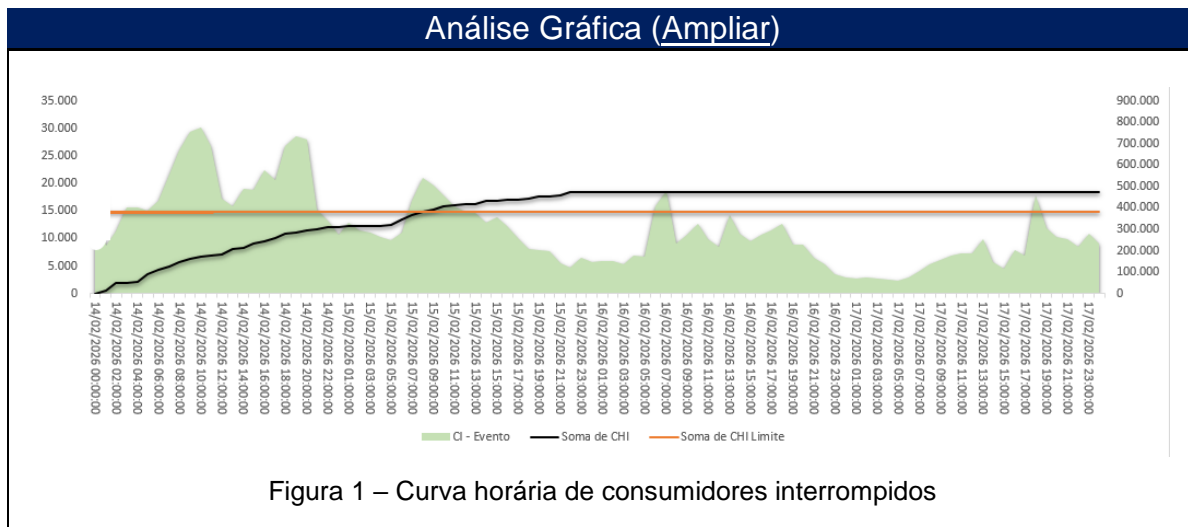
Prata do Piauí	4	92
Regeneração	16	9.671
Ribeiro Gonçalves	1	49
Santa Luz	9	1.857
Santa Rosa do Piauí	8	5.046
Santana do Piauí	2	158
Santo Antônio de Lisboa	2	192
São João da Fronteira	2	7
São João da Serra	3	25
São João da Varjota	2	49
São João do Piauí	5	1.099
São José do Divino	5	417
São José do Piauí	5	251
São Miguel do Tapuio	3	865
São Pedro do Piauí	7	375
Sebastião Leal	10	1.043
Sigefredo Pacheco	9	144
Sussuapara	3	33
Teresina	433	22.186
União	45	1.071
Uruçuí	1	1
Valença do Piauí	10	1.119
Wall Ferraz	1	19
TOTAL	1.772	138.969

A Tabela 02 a seguir relaciona os dados do evento que atingiu cerca de 138 mil unidades consumidoras (UC's) atendidas pela distribuidora, um valor bastante significativo, o que evidencia a severidade da ocorrência.

Tabela 2 - Dados descritivos do evento

DADOS DO EVENTO	
a) Código Único do Evento:	04 02.2026 – EQTL PI
b) Decorrente de:	CHI Limite
c) Quantidade de Clientes Interrompidos:	138.969
d) Quantidade de Municípios atingidos:	109
e) Quantidade de Conjuntos atingidos:	59
f) Quantidade de Subestações atingidas:	74
g) Quantidade de Interrupções associadas ao evento:	1772
h) Data e Hora de início da primeira interrupção:	14/02/2026 00h40m00s
i) Data e hora de término da última interrupção:	19/02/2026 12h30m00s
j) Média da duração das interrupções:	12,36 horas
k) Duração da interrupção mais longa:	94,30 horas
l) Tempo Médio de Preparação - TMP	641,67 minutos
m) Tempo Médio de Deslocamento – TMD	47,09 minutos
n) Tempo Médio de Execução - TME	53,31 minutos
o) Soma do CHI das interrupções associadas ao evento:	668.191,44
p) CHI Limite:	383.492,41

Para a definição da janela de expurgo utilizou-se como início do evento as informações disponíveis no laudo climático fornecido pela CLIMATEMPO bem como para o final do evento.

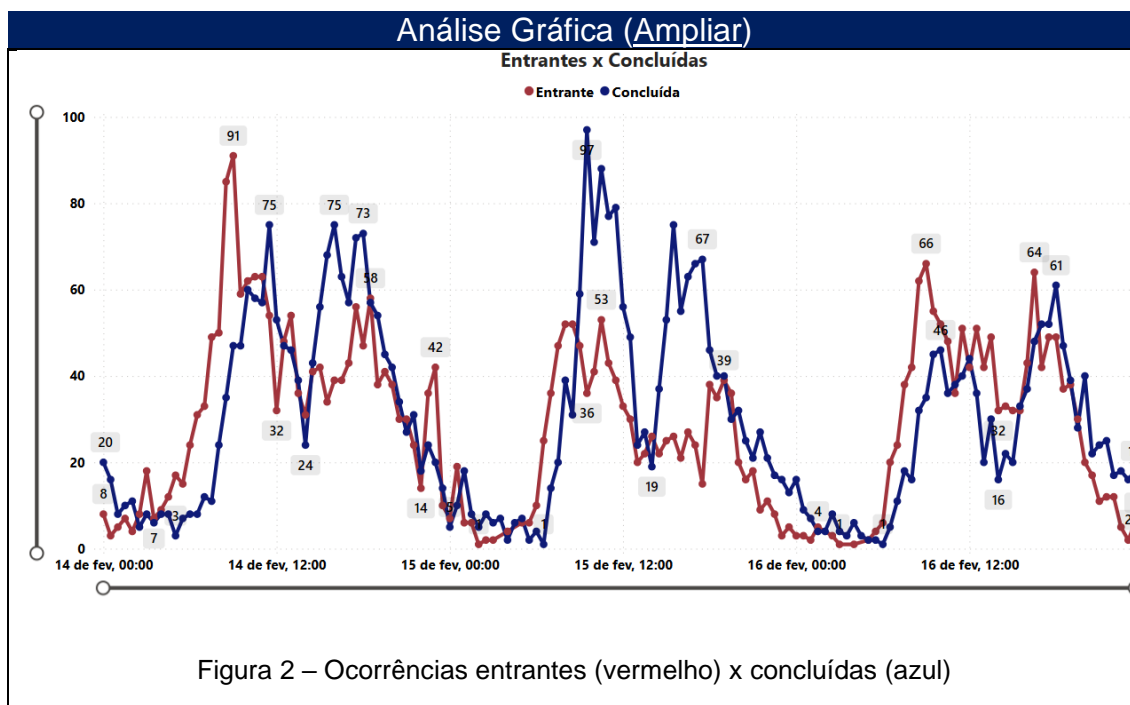


Como pode ser observado na Figura 1, o evento iniciou no dia 14/02/2026, às 00h00 e se agravou até atingir o pico de consumidores interrompidos no dia 14/02/2026, no horário das 09h45. Nesse mesmo dia, é possível ainda observar uma gradativa redução, até que no horário das 00h00 do dia 17/02/2026 é evidenciado o fim do evento, segundo critério adotado dos 90% dos clientes interrompidos.

A análise baseada nos 90% restabelecidos leva em consideração que mesmo após o encerramento sinalizado pelo documento meteorológico acerca do evento climático, a distribuidora continua a lidar com elevadas quantidades de ocorrências. Estes impactos adicionais têm como causa principal o impedimento de atuação imediata das equipes, tendo em vista a dificuldade evidenciada durante e após o temporal.

Além disso, é possível notar pela Figura 2 abaixo que mesmo dada a situação climática de alta intensidade, as equipes de atendimento continuaram, na medida do possível, realizando as devidas manutenções. Percebe-se, inclusive, uma curva com elevações nas conclusões de ocorrências coletivas

conforme o passar dos dias, acontecimento bastante evidente no dia 15 de fevereiro justificado pela mobilização de equipes adicionais, advindas de outros processos que deram suporte no cenário de dificuldade.



Por fim, mesmo com a mobilização de equipes adicionais, nota-se um tempo médio de preparação (TMP) elevado, justificado com base na característica e momento da ocorrência do evento. Pelo próprio laudo climático, notam-se altos índices pluviométricos, bem como fortes rajadas de vento e elevadas quantidades de descargas atmosféricas, caracterizando, por muitas

vezes, uma situação de impedimento no atendimento ou de insegurança para o mesmo, majorando o impacto nos tempos médios, principalmente TMP e TMA.

3 INFORMAÇÕES DO EVENTO

A convergência de umidade em baixos níveis da atmosfera, associada ao aquecimento superficial, favoreceram o desenvolvimento de tempestades convectivas sobre o estado do Piauí. Durante o evento, foi observada ocorrências de chuvas fortes, descargas atmosféricas e rajadas de ventos, causando transtornos sobre o estado do Piauí no período de 05 a 10 de fevereiro. Essas intempéries causaram impactos na área de concessão da Equatorial- PI e contendo, de acordo com a Codificação Brasileira de Desastres – COBRADE: 1.3.2.1.4 - Chuvas intensas, 1.3.2.1.2 - Tempestades de raios, 1.3.2.1.5 – Vendava, 1.3.2.1.3 - Granizo.

Iniciando no dia 14 de fevereiro de 2026 às 00h00 e finalizando no dia 15 de fevereiro de 2026 às 23h00. No laudo, é destacado como região de abrangência, toda a concessão da Equatorial-PI no Piauí.

4 DESCRIÇÃO DO EVENTO

4.1 DETALHAMENTO DO EVENTO

A convergência de umidade em baixos níveis da atmosfera, associada ao aquecimento superficial favoreceram o desenvolvimento de tempestades convectivas sobre o estado do Piauí no período de 14 a 15 de fevereiro de 2026.

Estas tempestades estiveram associadas a ocorrência de chuvas fortes, descargas atmosféricas e fortes rajadas de ventos, causando impactos sobre o estado e sobre as operações de atendimento emergencial.

Estações do INMET e do CEMADEN registraram chuva significativa durante o período.

O maior acumulado de chuva no período do evento analisado ocorreu no município de José de Freitas, localizado na regional metropolitana, totalizando 87 mm, correspondendo a aproximadamente 30% em relação à média climatológica para a região no mês de fevereiro.

As maiores rajadas de ventos alcançaram o valor de 51 Km/h no município de Picos, localizado na regional Sul. Ventos dessa magnitude são classificados como ventania forte, com potencial para movimentar grandes árvores, o que pode causar impactos às redes de distribuição de energia elétrica.

No período avaliado houve registro de grande densidade de descargas atmosféricas, caracterizando a ocorrência de uma tempestade de raios na área de concessão da Equatorial-PI. O total de raios registrados na área de concessão da Equatorial-PI foi de 37.456. Destaca-se a regional Sul com maior quantidade de raios, totalizando 21.435 ocorrências

A combinação de chuvas intensas, rajadas de ventos e tempestades de raios caracteriza a ocorrência de um evento severo no período de 14 a 15 de fevereiro de 2026.

No dia 14 de fevereiro, nas regionais Metropolitana e Sul choveu com intensidade extrema. Na regional Norte choveu com forte intensidade. Houve registro de raios sobre todas as regionais, a maior quantidade de registros ficou

concentrada sobre a regional Sul. Na regional Sul foram registradas rajadas de vento com intensidade de vento forte.

No dia 15 de fevereiro, choveu com forte intensidade nas regionais Metropolitana e Norte. Na regional Sul não houve registro de chuva significativa. Houve registro de raios sobre todas as regionais, a maior quantidade de registros ficou concentrada sobre a regional Norte. Na regional Sul foram registradas rajadas de vento com intensidade de Brisa Forte. Na regional Metropolitana foram registradas rajadas de vento com intensidade de até brisa moderada.

Ao Longo de todo o período, os maiores acumulados de chuva foram registrados na regional Metropolitana, com volumes superiores a 80 mm.

Por fim, observa-se que houve registro de alta densidade de descargas elétricas durante o evento como um todo na área de concessão da Equatorial-PI, destacando-se a regional Sul com 21.435 incidência de raios. O total registrado em toda área de concessão da Equatorial-PI foi de 37.456 raios.

A chuva intensa combinada com grande quantidade de descargas elétricas e vendavais durante o período do evento analisado caracterizam um evento severo na área de concessão da Equatorial-PI, que resultou em danos ao sistema elétrico de distribuição e, de maneira ainda mais acentuada, na dificuldade de acesso para o atendimento às ocorrências na macrorregião atingida.

O fenômeno natural resultou na interrupção intempestiva em algumas áreas, bem como causou danos às estruturas de sustentação de rede, ocasionando situações de cabo partido, queima de elos fusíveis, quebra de

postes, quebra de estruturas como por exemplo, cruzetas, inutilização de isoladores, entre outras consequências severas.

Os municípios da regional Metropolitana foram muito afetados com o intemperismo, incluindo fortes chuvas, rajadas de vento e alta incidência de raios que, afetaram diretamente o fornecimento de energia elétrica da região. Durante todo o período do evento, diversas foram as dificuldades enfrentadas pelas equipes de atendimento, a exemplo de alagamentos, estradas esburacadas e com regiões de atoleiros, além de pontes quebradas e rios que transbordaram na região,

Para lidar com a situação de emergência foi necessário esforço extra de reunir todo quadro de colaboradores próprios e terceiros possível, incluindo as equipes de atendimento comerciais e técnicos próprios, o que afetou diretamente os resultados e indicadores da Regional, como arrecadação, anexo IV, DEC, FEC etc.

Em todos os municípios do estado, afetados pelo evento, o contingente de equipes foi ampliado, para tentar amenizar os transtornos causados, toda essa movimentação adicional, fica evidente na tabela 5 – Estrutura das Equipes e na Tabela 6 – Resumo, onde é possível observar o incremento de equipes mobilizadas.

Dada a situação, ainda que diante do empenho da distribuidora para prestação do devido atendimento, visualizou-se uma majoração dos tempos de atendimento, decorrente da limitação de acesso causada pelo elevado acúmulo de água no solo, bem como na impossibilidade de atuar com segurança em razão das elevadas quantidades de descargas atmosféricas. A medida que o

evento teve sua intensidade abrandada e com a ausência de descargas atmosféricas, realizou-se o seguro restabelecimento do sistema, em que as equipes emergenciais da Equatorial Piauí prestaram o atendimento necessário para a normalização da situação.

Estruturas da rede elétrica que porventura acabaram danificadas pelo evento climático foram substituídas pelas equipes de atendimento emergencial e de manutenção. Por fim, visando sempre a segurança, todos os trabalhos realizados dentro desse contexto envolveram a conscientização da comunidade sobre os riscos associados à eletricidade.

4.2 REGIÃO AFETADA

No intuito de promover a contextualização do objeto deste evento caracterizado como Situação de Emergência, a região afetada encontra-se geograficamente e eletricamente referenciada pelas figuras abaixo, onde destaca-se os alimentadores da área de concessão da Equatorial Piauí e suas subestações

DIAGRAMAS UNIFILARES

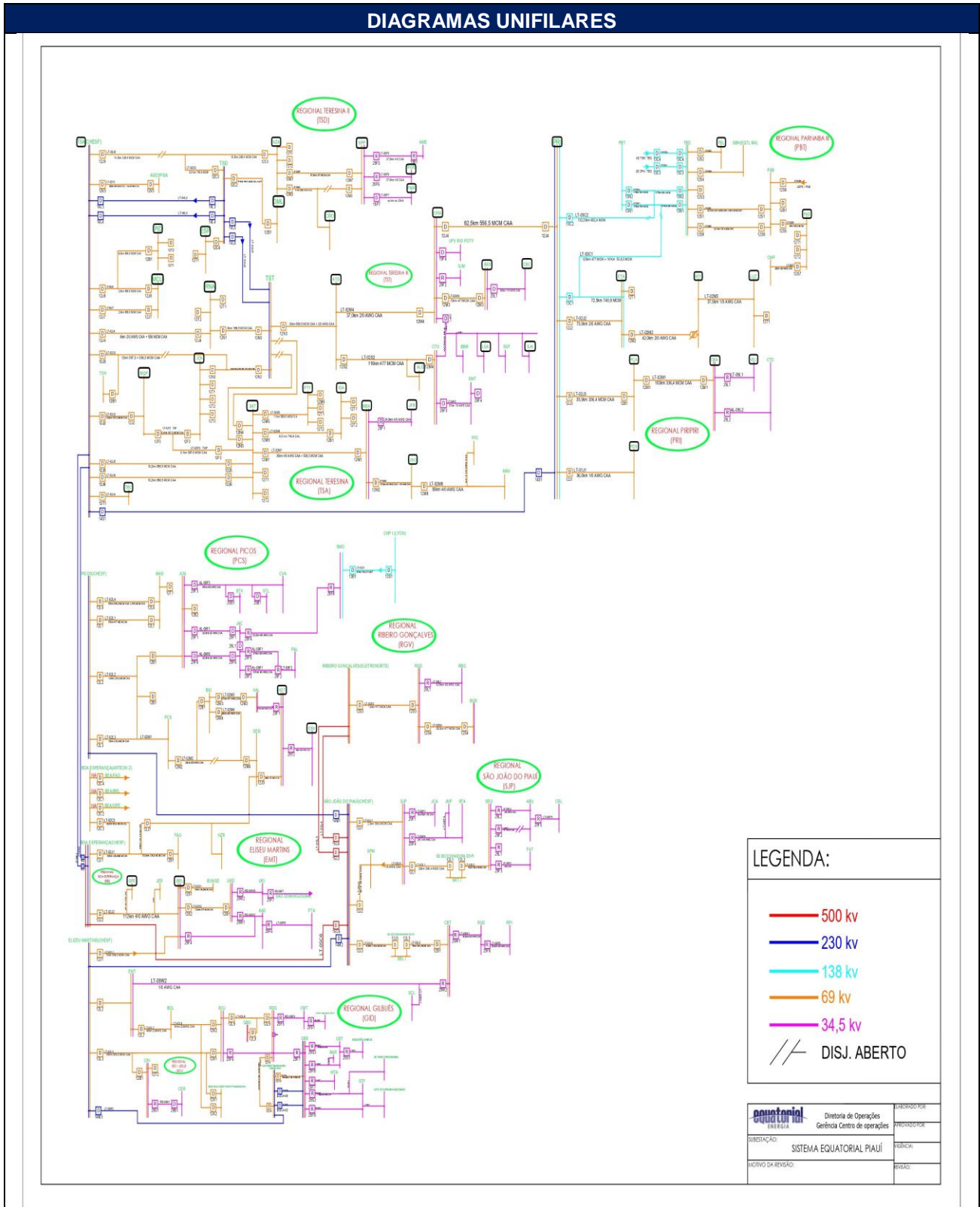


Figura 3 - Diagrama unifilar concessão Piauí

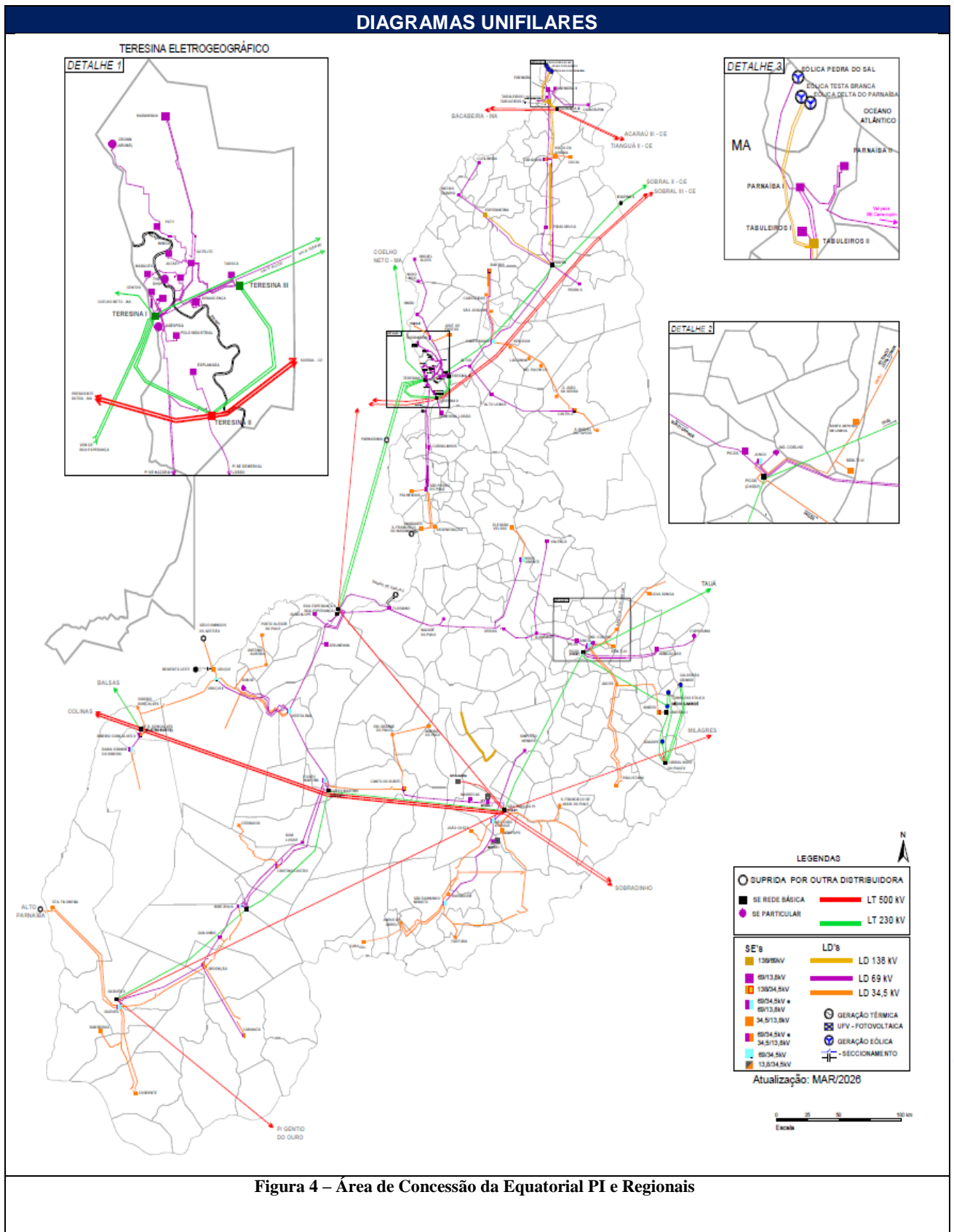


Figura 4 – Área de Concessão da Equatorial PI e Regionais

Além disso, a região afetada encontra-se geograficamente e eletricamente referenciada pela Figura 03, evidenciando os alimentadores e subestações, no caso os pontos de interrupção que possuem relação com o evento descrito acima.

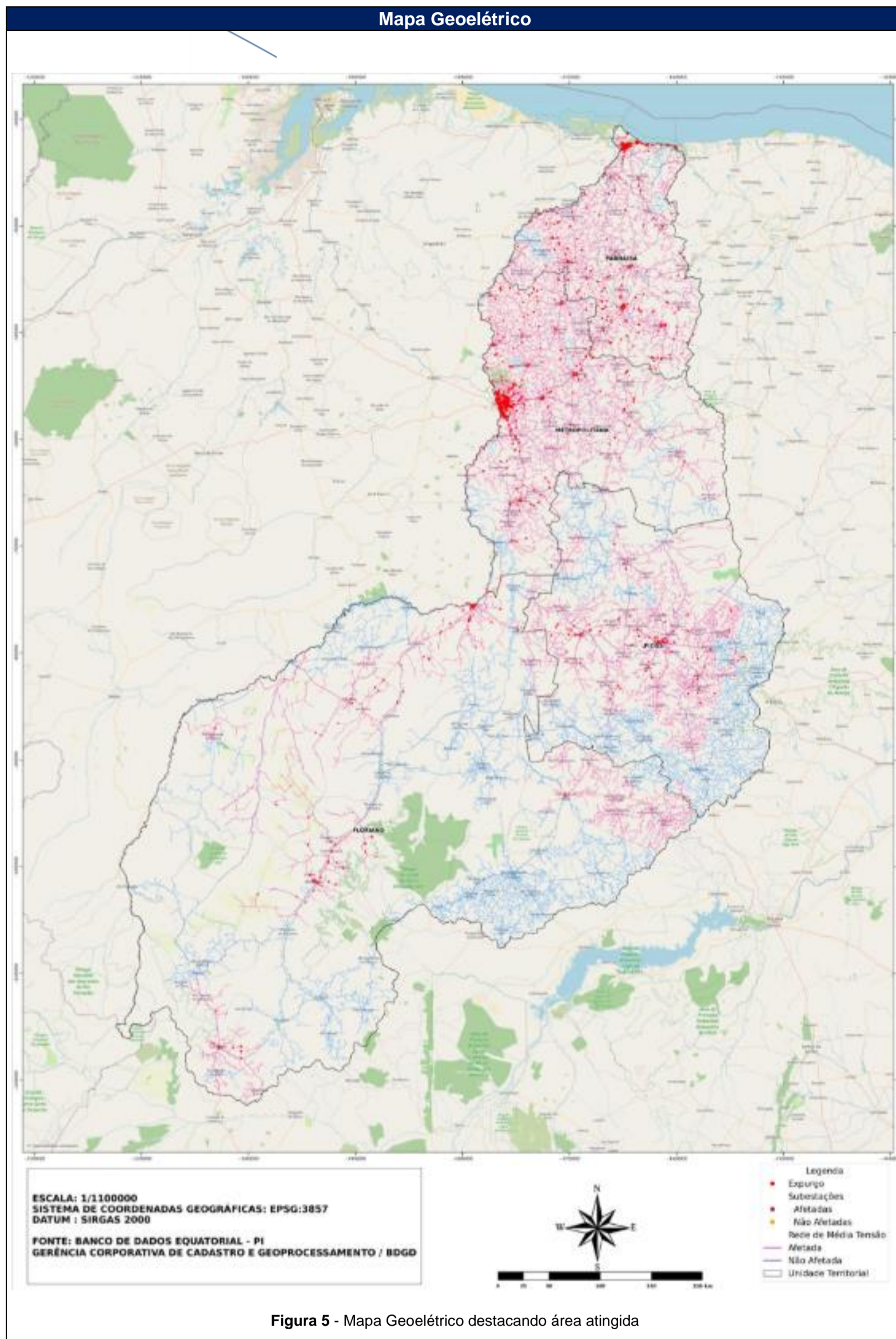


Figura 5 - Mapa Geométrico destacando área atingida

Na figura acima, fica evidente que os alimentadores e subestações afetados estão geograficamente situados na região de abrangência abordada no laudo da CLIMATEMPO ENERGIA.

Os consumidores atendidos pelas subestações listadas na Tabela 3 a seguir foram fortemente impactados pelos eventos descritos neste texto.

Tabela 3 – Lista de Subestações Atingidas

SE	QTD INTERRUÇÕES	CLIENTES AFETADOS
JUN	29	2.030
ALG	12	2.517
ATS	38	2.407
BAS	49	4.042
BBM	3	91
BGR	1	49
BIG	27	842
BOJ	19	745
BOL	5	13
BRL	21	5.286
BTV	9	173
CBA	10	796
CBC	18	470
CEN	7	163
CER	4	486
CET	6	141
CLC	1	54
CMP	7	352
CPM	70	3.191
CRI	19	3.095
CRO	27	6.046
CRT	27	612
CTO	11	689
DML	29	8.432
EBV	5	126
ESP	17	310
ETA	44	1.697
FAO	40	3.200
GBS	1	118
IGA	30	2.925
JAC	10	185
JCK	30	1.285

JER	4	6
JFR	37	4.612
LGA	11	540
LUZ	50	5.990
MAD	4	250
MAV	19	1.381
MBA	28	1.107
MCU	18	495
MQP	24	514
MTO	6	563
NOT	1	1
NVL	14	344
NZA	12	1.152
NZR	1	1
OER	44	9.382
PAB	61	1.593
PAD	128	1.907
PCA	51	4.106
PCS	54	3.237
PDS	37	3.250
PID	28	486
PMR	2	25
PRI	105	9.261
PTY	57	3.848
QBO	2	2
RGN	9	9.543
RNA	86	3.425
SAT	60	3.761
SGF	5	280
SJA	5	49
SJP	5	1.099
SMT	6	4.183
SPM	5	132
SPP	39	1.366
STL	3	432
TBC	33	2.805
TBL	16	174
TSA	26	1.120
UNO	38	2.741
URD	1	118
VAL	10	1.119

VDJ	1	1
TOTAL	1.772	138.969

Ao final deste relatório, na lista anexa, temos as subestações afetadas associadas a cada interrupção pela qual a mesma foi atingida.

4.3 DANOS CAUSADOS AO SISTEMA ELÉTRICO

A seguir, serão detalhados, por ocorrência, os danos causados ao sistema elétrico de distribuição decorrentes desses eventos climáticos, cujos impactos, relevantes para as regiões piauienses, constam evidenciados nos dados relativos ao evento objeto deste relatório.

Os equipamentos danificados, listados pela Tabela 4 que disponibilizamos separadamente em pdf, encontravam-se em áreas urbanas e rurais, causando interrupção de blocos de clientes que em média somaram 78,42 unidades consumidoras cada.



Materiais&Equipame
ntos Danioficados_ISE

Os equipamentos substituídos tais como os elos fusíveis, transformadores, postes, isoladores e cabos são unidades diretamente afetadas por situações

climáticas intensas e provocam a interrupção de grandes blocos de clientes, como podemos observar no quadro abaixo.

Tabela 4 - Interrupções por equipamentos afetados

EQUIPAMENTO	QTD INTERRUPTÕES	CLIENTES AFETADOS
CHAVE FACA	4	3.495
CHAVE FUSÍVEL	391	43.299
DISJUNTOR	26	23.705
CONSUMIDOR	669	669
TRANSFORMADOR	422	25.946
RELIGADOR TRIFASICO	91	41.085
RELIGADOR MONOFASICO	4	605
TOTAL	1.772	138.969

É importante destacar que, para os eventos específicos desse relatório, os principais danos se deram tanto nas estruturas de rede quanto nas estruturas de acesso que em conjunto com as más condições climáticas, impediram o rápido restabelecimento das ocorrências nas regiões afetadas pelos eventos climáticos

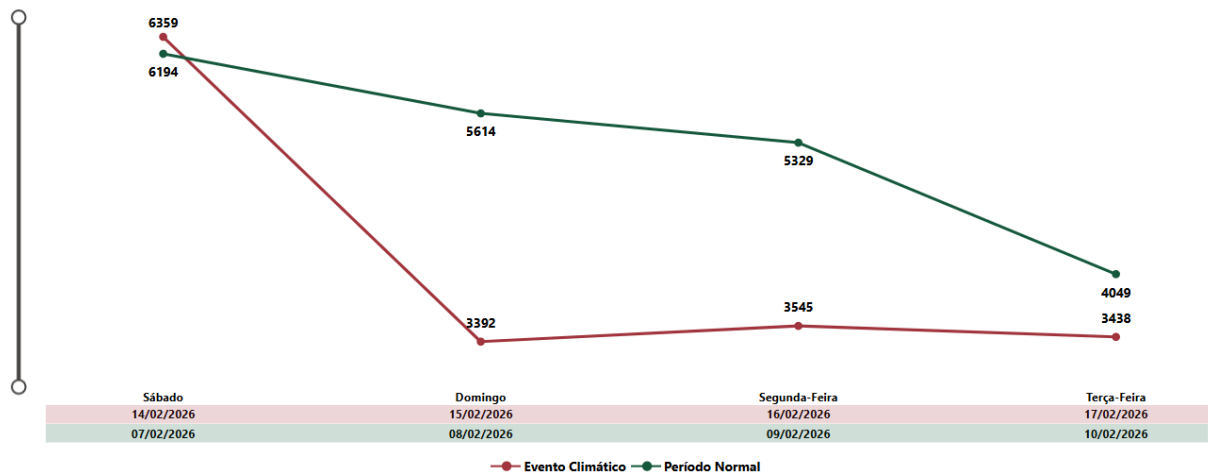
5 ATUAÇÃO DA DISTRIBUIDORA

Dada a gravidade desse evento, observa-se uma grande elevação no número de abertura de reclamações, resultando em abrupto aumento de chamadas nos canais de comunicação. Na Figura 6, é evidenciado o aumento no número de notas de

reclamação em comparação a um período onde não ocorreu evento climático excepcional.

Análise Gráfica

Figura 6 - Comparativo da quantidade de Notas de Reclamação



Tendo em vista a Gravidade do evento, fez-se necessário o acionamento de equipes dedicadas a outros processos, a exemplo de equipes multifuncionais, ligação

nova, corte e até mesmo negociação. Além disso, tendo em vista as dificuldades de acesso, bem como os danos às vias de tráfego, veículos com tração 4x4 foram prioritariamente selecionados, antecipando essas prováveis más condições de locomoção. O quantitativo de equipes atuantes durante o período do evento está disposto na Tabela 6.

Na tabela 5 listamos o contingente mobilizado para atendimento as interrupções originadas durante o período do evento.

No total foram alocadas 299 equipes para atendimento às interrupções dessa situação de emergência, o que representa um significativo incremento em relação ao número de 171 equipes usualmente dedicadas a esses atendimentos.

Tabela 5 - Estrutura das equipes

EQUIPE	PROCESSO	ESTRUTURA
METM0	OUTROS	8h 2x4 (2E)
NORM0	OUTROS	8h 2x4 (2E)
NORM01	OUTROS	8h 2x4 (2E)
NORM02	OUTROS	8h 2x4 (2E)
NORM04	OUTROS	8h 2x4 (2E)
PI-AGB-C001M	CORTE LEVE	8h 2x4 (2E)
PI-AGB-C002M	CORTE LEVE	8h 2x4 (2E)
PI-AGB-E001M	ATENDIMENTO EMERGENCIAL	8h 2x4 (2E)
PI-AGB-E001T	ATENDIMENTO EMERGENCIAL	8h 2x4 (2E)
PI-AGB-R001M	CORTE LEVE	8h 2x4 (2E)
PI-ALG-E001M	ATENDIMENTO EMERGENCIAL	8h 2x4 (2E)
PI-ALG-E002T	ATENDIMENTO EMERGENCIAL	8h 2x4 (2E)
PI-ATS-C002M	CORTE LEVE	8h 2x4 (2E)
PI-ATS-E001M	ATENDIMENTO EMERGENCIAL	8h 2x4 (2E)
PI-ATS-E001T	ATENDIMENTO EMERGENCIAL	8h 2x4 (2E)
PI-ATS-E002M	ATENDIMENTO EMERGENCIAL	8h 2x4 (2E)
PI-ATS-E002N	ATENDIMENTO EMERGENCIAL	8h 2x4 (2E)
PI-ATS-H001M	OUTROS	8h 2x4 (2E)
PI-ATS-R001M	CORTE LEVE	8h 2x4 (2E)
PI-BAS-C001M	CORTE LEVE	8h 2x4 (2E)

PI-BAS-E001M	ATENDIMENTO EMERGENCIAL	8h 2x4 (2E)
PI-BAS-E001T	ATENDIMENTO EMERGENCIAL	8h 2x4 (2E)
PI-BAS-E002M	ATENDIMENTO EMERGENCIAL	8h 2x4 (2E)
PI-BAS-E002T	ATENDIMENTO EMERGENCIAL	8h 2x4 (2E)
PI-BGR-E001M	ATENDIMENTO EMERGENCIAL	8h 2x4 (2E)
PI-BOC-E001M	ATENDIMENTO EMERGENCIAL	8h 2x4 (2E)
PI-BOJ-E001M	ATENDIMENTO EMERGENCIAL	8h 2x4 (2E)
PI-BOJ-E001T	ATENDIMENTO EMERGENCIAL	8h 2x4 (2E)
PI-BOJ-E002M	ATENDIMENTO EMERGENCIAL	8h 2x4 (2E)
PI-BRD-E001M	ATENDIMENTO EMERGENCIAL	8h 2x4 (2E)
PI-BTA-E001M	ATENDIMENTO EMERGENCIAL	8h 2x4 (2E)
PI-BTA-E002M	ATENDIMENTO EMERGENCIAL	8h 2x4 (2E)
PI-BTL-D001M	SEED MONEY	8h 2x4 (2E)
PI-BTL-E001M	ATENDIMENTO EMERGENCIAL	8h 2x4 (2E)
PI-BTL-E001T	ATENDIMENTO EMERGENCIAL	8h 2x4 (2E)
PI-BTL-L001M	LN 4X4	8h 2x4 (2E)
PI-CET-E001M	ATENDIMENTO EMERGENCIAL	8h 2x4 (2E)
PI-CET-E001T	ATENDIMENTO EMERGENCIAL	8h 2x4 (2E)
PI-CET-L001M	LN LEVE	8h 2x4 (2E)
PI-CET-X201M	OUTROS	8h 2x4 (2E)
PI-CPM-C001M	CORTE LEVE	8h 2x4 (2E)
PI-CPM-D001M	SEED MONEY	8h 2x4 (2E)
PI-CPM-E001M	ATENDIMENTO EMERGENCIAL	8h 2x4 (2E)
PI-CPM-E001N	ATENDIMENTO EMERGENCIAL	8h 2x4 (2E)
PI-CPM-E002M	ATENDIMENTO EMERGENCIAL	8h 2x4 (2E)
PI-CPM-E002T	ATENDIMENTO EMERGENCIAL	8h 2x4 (2E)
PI-CPM-R001M	CORTE LEVE	8h 2x4 (2E)
PI-CRI-E001M	ATENDIMENTO EMERGENCIAL	8h 2x4 (2E)
PI-CRI-E001T	ATENDIMENTO EMERGENCIAL	8h 2x4 (2E)
PI-CRT-E001M	ATENDIMENTO EMERGENCIAL	8h 2x4 (2E)
PI-CRT-E002M	ATENDIMENTO EMERGENCIAL	8h 2x4 (2E)
PI-CRT-E003M	ATENDIMENTO EMERGENCIAL	8h 2x4 (2E)
PI-CRT-Y001M	ATENDIMENTO EMERGENCIAL	8h 2x4 (2E)
PI-CTO-C002M	CORTE LEVE	8h 2x4 (2E)
PI-CTO-E001M	ATENDIMENTO EMERGENCIAL	8h 2x4 (2E)
PI-DMV-E001M	ATENDIMENTO EMERGENCIAL	8h 2x4 (2E)
PI-DMV-R001M	CORTE LEVE	8h 2x4 (2E)
PI-ETA-C001M	CORTE LEVE	8h 2x4 (2E)
PI-ETA-C002M	CORTE LEVE	8h 2x4 (2E)
PI-ETA-C003M	CORTE LEVE	8h 2x4 (2E)
PI-ETA-C004M	CORTE LEVE	8h 2x4 (2E)

PI-ETA-E001M	ATENDIMENTO EMERGENCIAL	8h 2x4 (2E)
PI-ETA-E001T	ATENDIMENTO EMERGENCIAL	8h 2x4 (2E)
PI-ETA-E002M	ATENDIMENTO EMERGENCIAL	8h 2x4 (2E)
PI-ETA-E003M	ATENDIMENTO EMERGENCIAL	8h 2x4 (2E)
PI-ETA-R001M	CORTE LEVE	8h 2x4 (2E)
PI-FAO-C001M	CORTE LEVE	8h 2x4 (2E)
PI-FAO-E001M	ATENDIMENTO EMERGENCIAL	8h 2x4 (2E)
PI-FAO-E001T	ATENDIMENTO EMERGENCIAL	8h 2x4 (2E)
PI-FAO-E002T	ATENDIMENTO EMERGENCIAL	8h 2x4 (2E)
PI-FAO-L001M	LN LEVE	8h 2x4 (2E)
PI-GBS-E002M	ATENDIMENTO EMERGENCIAL	8h 2x4 (2E)
PI-IPI-E001M	ATENDIMENTO EMERGENCIAL	8h 2x4 (2E)
PI-JAC-E001M	ATENDIMENTO EMERGENCIAL	8h 2x4 (2E)
PI-JER-E001M	ATENDIMENTO EMERGENCIAL	8h 2x4 (2E)
PI-JFR-C002M	CORTE LEVE	8h 2x4 (2E)
PI-JFR-E001M	ATENDIMENTO EMERGENCIAL	8h 2x4 (2E)
PI-JFR-E001T	ATENDIMENTO EMERGENCIAL	8h 2x4 (2E)
PI-JFR-E002M	ATENDIMENTO EMERGENCIAL	8h 2x4 (2E)
PI-JQP-E001M	ATENDIMENTO EMERGENCIAL	8h 2x4 (2E)
PI-LCO-E001M	ATENDIMENTO EMERGENCIAL	8h 2x4 (2E)
PI-LCO-E001T	ATENDIMENTO EMERGENCIAL	8h 2x4 (2E)
PI-LCO-E002M	ATENDIMENTO EMERGENCIAL	8h 2x4 (2E)
PI-LCO-E002T	ATENDIMENTO EMERGENCIAL	8h 2x4 (2E)
PI-LCO-E003M	ATENDIMENTO EMERGENCIAL	8h 2x4 (2E)
PI-LCO-L001M	LN LEVE	8h 2x4 (2E)
PI-LCO-R001M	CORTE LEVE	8h 2x4 (2E)
PI-LUZ-C001M	CORTE LEVE	8h 2x4 (2E)
PI-LUZ-E001M	ATENDIMENTO EMERGENCIAL	8h 2x4 (2E)
PI-LUZ-E001T	ATENDIMENTO EMERGENCIAL	8h 2x4 (2E)
PI-LUZ-E002M	ATENDIMENTO EMERGENCIAL	8h 2x4 (2E)
PI-MAV-E001M	ATENDIMENTO EMERGENCIAL	8h 2x4 (2E)
PI-MAV-E001T	ATENDIMENTO EMERGENCIAL	8h 2x4 (2E)
PI-MAV-E002M	ATENDIMENTO EMERGENCIAL	8h 2x4 (2E)
PI-MGL-E001M	ATENDIMENTO EMERGENCIAL	8h 2x4 (2E)
PI-MGL-E002N	ATENDIMENTO EMERGENCIAL	8h 2x4 (2E)
PI-MTO-E001M	ATENDIMENTO EMERGENCIAL	8h 2x4 (2E)
PI-MTO-E002M	ATENDIMENTO EMERGENCIAL	8h 2x4 (2E)
PI-NZA-E001M	ATENDIMENTO EMERGENCIAL	8h 2x4 (2E)
PI-OER-C001M	CORTE LEVE	8h 2x4 (2E)
PI-OER-E001M	ATENDIMENTO EMERGENCIAL	8h 2x4 (2E)
PI-OER-E001T	ATENDIMENTO EMERGENCIAL	8h 2x4 (2E)

PI-OER-E002M	ATENDIMENTO EMERGENCIAL	8h 2x4 (2E)
PI-OER-E002T	ATENDIMENTO EMERGENCIAL	8h 2x4 (2E)
PI-OER-L001M	LN LEVE	8h 2x4 (2E)
PI-OER-Y001M	ATENDIMENTO EMERGENCIAL	8h 2x4 (2E)
PI-PAB-C004M	CORTE LEVE	8h 2x4 (2E)
PI-PAB-C006M	CORTE LEVE	8h 2x4 (2E)
PI-PAB-C007M	CORTE LEVE	8h 2x4 (2E)
PI-PAB-D001M	SEED MONEY	8h 2x4 (2E)
PI-PAB-D002M	SEED MONEY	8h 2x4 (2E)
PI-PAB-D003M	SEED MONEY	8h 2x4 (2E)
PI-PAB-D004M	SEED MONEY	8h 2x4 (2E)
PI-PAB-D005M	SEED MONEY	8h 2x4 (2E)
PI-PAB-E001N	ATENDIMENTO EMERGENCIAL	8h 2x4 (2E)
PI-PAB-E001T	ATENDIMENTO EMERGENCIAL	8h 2x4 (2E)
PI-PAB-E002M	ATENDIMENTO EMERGENCIAL	8h 2x4 (2E)
PI-PAB-E002T	ATENDIMENTO EMERGENCIAL	8h 2x4 (2E)
PI-PAB-E003M	ATENDIMENTO EMERGENCIAL	8h 2x4 (2E)
PI-PAB-E003T	ATENDIMENTO EMERGENCIAL	8h 2x4 (2E)
PI-PAB-E004M	ATENDIMENTO EMERGENCIAL	8h 2x4 (2E)
PI-PAB-E005M	ATENDIMENTO EMERGENCIAL	8h 2x4 (2E)
PI-PAB-Y004M	OUTROS	8h 2x4 (2E)
PI-PCA-E001M	ATENDIMENTO EMERGENCIAL	8h 2x4 (2E)
PI-PCA-E002M	ATENDIMENTO EMERGENCIAL	8h 2x4 (2E)
PI-PCA-L001M	LN LEVE	8h 2x4 (2E)
PI-PCS-E001N	ATENDIMENTO EMERGENCIAL	8h 2x4 (2E)
PI-PCS-E001T	ATENDIMENTO EMERGENCIAL	8h 2x4 (2E)
PI-PCS-E002M	ATENDIMENTO EMERGENCIAL	8h 2x4 (2E)
PI-PCS-E003M	ATENDIMENTO EMERGENCIAL	8h 2x4 (2E)
PI-PCS-L001M	LN LEVE	8h 2x4 (2E)
PI-PCS-O040M	OUTROS	8h 2x4 (2E)
PI-PDS-E001M	ATENDIMENTO EMERGENCIAL	8h 2x4 (2E)
PI-PDS-E002M	ATENDIMENTO EMERGENCIAL	8h 2x4 (2E)
PI-PDS-L001M	LN LEVE	8h 2x4 (2E)
PI-PMA-E001M	ATENDIMENTO EMERGENCIAL	8h 2x4 (2E)
PI-PMS-E001M	ATENDIMENTO EMERGENCIAL	8h 2x4 (2E)
PI-PRI-C001M	CORTE LEVE	8h 2x4 (2E)
PI-PRI-C002M	CORTE LEVE	8h 2x4 (2E)
PI-PRI-C003M	CORTE LEVE	8h 2x4 (2E)
PI-PRI-D001M	SEED MONEY	8h 2x4 (2E)
PI-PRI-D002M	SEED MONEY	8h 2x4 (2E)
PI-PRI-D003M	SEED MONEY	8h 2x4 (2E)

PI-PRI-E001M	ATENDIMENTO EMERGENCIAL	8h 2x4 (2E)
PI-PRI-E001T	ATENDIMENTO EMERGENCIAL	8h 2x4 (2E)
PI-PRI-E002M	ATENDIMENTO EMERGENCIAL	8h 2x4 (2E)
PI-PRI-E002T	ATENDIMENTO EMERGENCIAL	8h 2x4 (2E)
PI-PRI-E003M	ATENDIMENTO EMERGENCIAL	8h 2x4 (2E)
PI-PRI-L001M	LN LEVE	8h 2x4 (2E)
PI-PRI-Y001M	ATENDIMENTO EMERGENCIAL	8h 2x4 (2E)
PI-PTO-E001M	ATENDIMENTO EMERGENCIAL	8h 2x4 (2E)
PI-PTO-E001T	ATENDIMENTO EMERGENCIAL	8h 2x4 (2E)
PI-RDG-E001M	ATENDIMENTO EMERGENCIAL	8h 2x4 (2E)
PI-RGN-C001M	CORTE LEVE	8h 2x4 (2E)
PI-RGN-C002M	CORTE LEVE	8h 2x4 (2E)
PI-RGN-E001M	ATENDIMENTO EMERGENCIAL	8h 2x4 (2E)
PI-RGN-E001T	ATENDIMENTO EMERGENCIAL	8h 2x4 (2E)
PI-RGN-R001M	CORTE LEVE	8h 2x4 (2E)
PI-SGF-E001M	ATENDIMENTO EMERGENCIAL	8h 2x4 (2E)
PI-SJP-E001M	ATENDIMENTO EMERGENCIAL	8h 2x4 (2E)
PI-SJP-E001T	ATENDIMENTO EMERGENCIAL	8h 2x4 (2E)
PI-SMT-E001M	ATENDIMENTO EMERGENCIAL	8h 2x4 (2E)
PI-SPM-E001M	ATENDIMENTO EMERGENCIAL	8h 2x4 (2E)
PI-SPM-Y001M	ATENDIMENTO EMERGENCIAL	8h 2x4 (2E)
PI-SPP-E001N	ATENDIMENTO EMERGENCIAL	8h 2x4 (2E)
PI-SPP-E001T	ATENDIMENTO EMERGENCIAL	8h 2x4 (2E)
PI-SPP-E002M	ATENDIMENTO EMERGENCIAL	8h 2x4 (2E)
PI-SRO-O003M	OUTROS	8h 2x4 (2E)
PI-THE-C001M	CORTE LEVE	8h 2x4 (2E)
PI-THE-C002M	CORTE LEVE	8h 2x4 (2E)
PI-THE-C007M	CORTE LEVE	8h 2x4 (2E)
PI-THE-C008M	CORTE LEVE	8h 2x4 (2E)
PI-THE-C009M	CORTE LEVE	8h 2x4 (2E)
PI-THE-C013M	CORTE LEVE	8h 2x4 (2E)
PI-THE-C015M	CORTE LEVE	8h 2x4 (2E)
PI-THE-C016M	CORTE LEVE	8h 2x4 (2E)
PI-THE-C017M	CORTE LEVE	8h 2x4 (2E)
PI-THE-C019M	CORTE LEVE	8h 2x4 (2E)
PI-THE-C020M	CORTE LEVE	8h 2x4 (2E)
PI-THE-E001N	ATENDIMENTO EMERGENCIAL	8h 2x4 (2E)
PI-THE-E001T	ATENDIMENTO EMERGENCIAL	8h 2x4 (2E)
PI-THE-E002M	ATENDIMENTO EMERGENCIAL	8h 2x4 (2E)
PI-THE-E002T	ATENDIMENTO EMERGENCIAL	8h 2x4 (2E)
PI-THE-E003N	ATENDIMENTO EMERGENCIAL	8h 2x4 (2E)

PI-THE-E003T	ATENDIMENTO EMERGENCIAL	8h 2x4 (2E)
PI-THE-E004M	ATENDIMENTO EMERGENCIAL	8h 2x4 (2E)
PI-THE-E004T	ATENDIMENTO EMERGENCIAL	8h 2x4 (2E)
PI-THE-E005N	ATENDIMENTO EMERGENCIAL	8h 2x4 (2E)
PI-THE-E005T	ATENDIMENTO EMERGENCIAL	8h 2x4 (2E)
PI-THE-E006M	ATENDIMENTO EMERGENCIAL	8h 2x4 (2E)
PI-THE-E006T	ATENDIMENTO EMERGENCIAL	8h 2x4 (2E)
PI-THE-E007N	ATENDIMENTO EMERGENCIAL	8h 2x4 (2E)
PI-THE-E007T	ATENDIMENTO EMERGENCIAL	8h 2x4 (2E)
PI-THE-E008M	ATENDIMENTO EMERGENCIAL	8h 2x4 (2E)
PI-THE-E008T	ATENDIMENTO EMERGENCIAL	8h 2x4 (2E)
PI-THE-E009M	ATENDIMENTO EMERGENCIAL	8h 2x4 (2E)
PI-THE-E009T	ATENDIMENTO EMERGENCIAL	8h 2x4 (2E)
PI-THE-E010M	ATENDIMENTO EMERGENCIAL	8h 2x4 (2E)
PI-THE-E010T	ATENDIMENTO EMERGENCIAL	8h 2x4 (2E)
PI-THE-E011T	ATENDIMENTO EMERGENCIAL	8h 2x4 (2E)
PI-THE-E012T	ATENDIMENTO EMERGENCIAL	8h 2x4 (2E)
PI-THE-E013M	ATENDIMENTO EMERGENCIAL	8h 2x4 (2E)
PI-THE-E014M	ATENDIMENTO EMERGENCIAL	8h 2x4 (2E)
PI-THE-E015T	ATENDIMENTO EMERGENCIAL	8h 2x4 (2E)
PI-THE-E016N	ATENDIMENTO EMERGENCIAL	8h 2x4 (2E)
PI-THE-E016T	ATENDIMENTO EMERGENCIAL	8h 2x4 (2E)
PI-THE-E017N	ATENDIMENTO EMERGENCIAL	8h 2x4 (2E)
PI-THE-E017T	ATENDIMENTO EMERGENCIAL	8h 2x4 (2E)
PI-THE-E018N	ATENDIMENTO EMERGENCIAL	8h 2x4 (2E)
PI-THE-E018T	ATENDIMENTO EMERGENCIAL	8h 2x4 (2E)
PI-THE-E019T	ATENDIMENTO EMERGENCIAL	8h 2x4 (2E)
PI-THE-E020M	ATENDIMENTO EMERGENCIAL	8h 2x4 (2E)
PI-THE-E021M	ATENDIMENTO EMERGENCIAL	8h 2x4 (2E)
PI-THE-E022T	ATENDIMENTO EMERGENCIAL	8h 2x4 (2E)
PI-THE-E023T	ATENDIMENTO EMERGENCIAL	8h 2x4 (2E)
PI-THE-E024M	ATENDIMENTO EMERGENCIAL	8h 2x4 (2E)
PI-THE-E025M	ATENDIMENTO EMERGENCIAL	8h 2x4 (2E)
PI-THE-E026M	ATENDIMENTO EMERGENCIAL	8h 2x4 (2E)
PI-THE-E027M	ATENDIMENTO EMERGENCIAL	8h 2x4 (2E)
PI-THE-E028M	ATENDIMENTO EMERGENCIAL	8h 2x4 (2E)
PI-THE-E029M	ATENDIMENTO EMERGENCIAL	8h 2x4 (2E)
PI-THE-F003M	PERDAS	8h 2x4 (2E)
PI-THE-F005M	PERDAS	8h 2x4 (2E)
PI-THE-F009M	PERDAS	8h 2x4 (2E)
PI-THE-F011M	PERDAS	8h 2x4 (2E)

PI-THE-F015M	PERDAS	8h 2x4 (2E)
PI-THE-F028M	PERDAS	8h 2x4 (2E)
PI-THE-F029M	PERDAS	8h 2x4 (2E)
PI-THE-F032M	PERDAS	8h 2x4 (2E)
PI-THE-F037M	PERDAS	8h 2x4 (2E)
PI-THE-L003M	LN LEVE	8h 2x4 (2E)
PI-THE-L005M	LN LEVE	8h 2x4 (2E)
PI-THE-L009M	LN 4X4	8h 2x4 (2E)
PI-THE-L010M	LN LEVE	8h 2x4 (2E)
PI-THE-L011M	LN LEVE	8h 2x4 (2E)
PI-THE-L012M	LN LEVE	8h 2x4 (2E)
PI-THE-L013M	LN LEVE	8h 2x4 (2E)
PI-THE-L016M	LN LEVE	8h 2x4 (2E)
PI-THE-L017M	LN LEVE	8h 2x4 (2E)
PI-THE-L018M	LN LEVE	8h 2x4 (2E)
PI-THE-L019M	LN LEVE	8h 2x4 (2E)
PI-THE-L020M	LN LEVE	8h 2x4 (2E)
PI-THE-R001M	CORTE LEVE	8h 2x4 (2E)
PI-THE-R002M	CORTE LEVE	8h 2x4 (2E)
PI-THE-R004M	CORTE LEVE	8h 2x4 (2E)
PI-THE-R005M	CORTE LEVE	8h 2x4 (2E)
PI-THE-R006M	CORTE LEVE	8h 2x4 (2E)
PI-THE-R007M	CORTE LEVE	8h 2x4 (2E)
PI-THE-T002M	TATICA	8h 2x4 (2E)
PI-THE-Y005M	ATENDIMENTO EMERGENCIAL	8h 2x4 (2E)
PI-THE-Y007M	ATENDIMENTO EMERGENCIAL	8h 2x4 (2E)
PI-UNO-C001M	CORTE LEVE	8h 2x4 (2E)
PI-UNO-E001M	ATENDIMENTO EMERGENCIAL	8h 2x4 (2E)
PI-UNO-E001T	ATENDIMENTO EMERGENCIAL	8h 2x4 (2E)
PI-UNO-E002M	ATENDIMENTO EMERGENCIAL	8h 2x4 (2E)
PI-UNO-E002T	ATENDIMENTO EMERGENCIAL	8h 2x4 (2E)
PI-UNO-E003M	ATENDIMENTO EMERGENCIAL	8h 2x4 (2E)
PI-UNO-L001M	LN LEVE	8h 2x4 (2E)
PI-VAL-E001M	ATENDIMENTO EMERGENCIAL	8h 2x4 (2E)
PI-VAL-E001T	ATENDIMENTO EMERGENCIAL	8h 2x4 (2E)
PI-VAL-L001M	LN LEVE	8h 2x4 (2E)
SUM02	OUTROS	8h 2x4 (2E)
THEC0	OUTROS	8h 2x4 (2E)
NORM03	OUTROS	8h 2x4 (2E)
NORM1	OUTROS	8h 2x4 (2E)
PI-ATS-G201M	OUTROS	8h 2x4 (2E)

PI-BOJ-G002M	OUTROS	8h 2x4 (2E)
PI-BOJ-L001M	LN LEVE	8h 2x4 (2E)
PI-BOJ-O002M	OUTROS	8h 2x4 (2E)
PI-BRL-E001M	ATENDIMENTO EMERGENCIAL	8h 2x4 (2E)
PI-CPM-F003M	PERDAS	8h 2x4 (2E)
PI-CRT-C001M	CORTE LEVE	8h 2x4 (2E)
PI-ESP-O006M	LINHA MORTA	8h 2x4 (2E)
PI-ETA-X201M	OUTROS	8h 2x4 (2E)
PI-FAO-F006M	PERDAS	8h 2x4 (2E)
PI-FCS-E001M	ATENDIMENTO EMERGENCIAL	8h 2x4 (2E)
PI-ITA-E001M	ATENDIMENTO EMERGENCIAL	8h 2x4 (2E)
PI-NZR-E001M	ATENDIMENTO EMERGENCIAL	8h 2x4 (2E)
PI-OER-B001M	OUTROS	8h 2x4 (2E)
PI-PCS-C001M	CORTE LEVE	8h 2x4 (2E)
PI-PCS-D001M	SEED MONEY	8h 2x4 (2E)
PI-PCS-G201M	OUTROS	8h 2x4 (2E)
PI-PCS-L004M	OUTROS	8h 2x4 (2E)
PI-PCS-T001M	TATICA	8h 2x4 (2E)
PI-PCS-Y001M	ATENDIMENTO EMERGENCIAL	8h 2x4 (2E)
PI-PIO-E001M	ATENDIMENTO EMERGENCIAL	8h 2x4 (2E)
PI-PRI-O001M	LINHA MORTA	8h 2x4 (2E)
PI-SCZ-E001M	ATENDIMENTO EMERGENCIAL	8h 2x4 (2E)
PI-SJU-E001M	ATENDIMENTO EMERGENCIAL	8h 2x4 (2E)
PI-SPM-E002M	ATENDIMENTO EMERGENCIAL	8h 2x4 (2E)
PI-SPP-F001M	PERDAS	8h 2x4 (2E)
PI-SPP-F003M	PERDAS	8h 2x4 (2E)
PI-THE-F019M	PERDAS	8h 2x4 (2E)
PI-THE-F041M	PERDAS	8h 2x4 (2E)
PI-THE-F042M	PERDAS	8h 2x4 (2E)
PI-THE-F045M	PERDAS	8h 2x4 (2E)
PI-THE-F046M	OUTROS	8h 2x4 (2E)
PI-THE-S001M	PERDAS	8h 2x4 (2E)
PI-URI-E002M	ATENDIMENTO EMERGENCIAL	8h 2x4 (2E)

Na tabela resumida a baixo, é possível visualizar o quantitativo de equipes extras que foram mobilizadas em comparação com a quantidade de equipes normalmente utilizadas para o atendimento.

Tabela 6 – Resumo Estrutura das equipes

EQUIPES MOBILIZADAS	QUANTIDADE
EXTRA	128
CORTE LEVE	49
LN 4X4	2
TÁTICA	2
LINHA MORTA	2
LN LEVE	22
OUTROS	22
PERDAS	18
SEED MONEY	11
NORMAL	171
ATENDIMENTO EMERGENCIAL	171
TOTAL	299

Tabela 7 - Materiais Utilizados Devido ao Evento

MATERIAL UTILIZADO	QUANTIDADE
ALCA PREF.CB. AÇO DE 1/4"	6
ALCA PREF.CB. AL. 1/0AWG	1
ALCA PREF.CB. AL. 4AWG	4
ALCA PREF.CB. AL.4/0AWG-CA/CAA	1
ALCA PREF.CB.336,4MCM-CA/CAA	2
ALCA PREF.FIO AÇO ZINC. 3,09MM	1
ALÇA PREFORMADA CABO 4 AWG	1
ALÇA PREFORMADA CABO CONC. 10mm	4
ALÇA PREFORMADA CABO NU 16mm	6
ALÇA PREFORMADA CABO NU 25mm	1
ALÇA,SERV,MULT NI,AÇO, 10 OU 16mm ²	8
AMPACTINHO TIPO I	2
AMPACTINHO TIPO II	12
AMPACTINHO TIPO III	1
AMPACTINHO TIPO V	1
AMPACTINHO TIPO VII	3
ARMAÇÃO SECUNDÁRIA, UM ESTRIBO, SEM HASTE	1
BASTÃO BASE PORTA FUSIVEL, PORCELANA, 250 V, 30 A	1
CABO ALUMINIO 1/0 AWG-ASC	4
CABO ALUMINIO 2/0 AWG-ASC	2
CABO ALUMINIO 4 AWG-ACSR	22

CABO ALUMINIO 4 AWG-ASC	19
CABO COBRE ISOLADO 10MM2-600V	1
CABO COBRE ISOLADO 25MM2-600V	1
CABO COBRE ISOLADO 95MM2-600V	1
CABO CONC. 10mm Al	12
CABO CONC. 10mm Cu	2
CABO DE ACO GALVANIZADO 1/4"	1
CABO MULTI. 16mm Al	7
CABO QUADRIplex 10mm Cu	1
CABO QUADRIplex 25mm Cu	1
CABO,AL,MULT,1X10MM ² ,0,6/1KV,COL,NI	9
CABO,AL,MULT,3X10+1X10MM ² ,0,6/1KV,COL,NI	1
CABO,AL,MULT,3X16+1X16MM ² ,0,6/1KV,COL,NI	2
CABO,AL,MULT,3X25+1X25MM ² ,0,6/1KV,COL,NI	2
CABO,CU,MULT,3X10+1X10mm ² ,0,6/1kV,PR,NI	9
CABO,CU,MULT,3X6+1X6mm ² ,0,6/1kV,PR,NI	4
CABOS NUS ALUMINIO 4 AWG TIPO CA, 7 FIOS	1
CHAVE FUS.100A 15KV RUP.2000A	3
CHAVE FUSIVEL 15 KV, 100 A, 10000 A, BASE C	3
CHAVE FUSIVEL 34,5 KV, 100 A, 5 KA, 20.000 A	1
CONEC,ATER,HS DN 16-19mm,CB 10-25mm ² ,CU	1
CONEC,DERIV,CUN,TIPO A,CU EST	1
CONEC,DERIV,PERF,16-70mm ² ,6-35mm ² ,ISOL	5
CONEC,DERIV,PERF,70-120mm ² ,10-35mm ² ,ISOL	3
CONEC,DERIV,PERF,70-120mm ² ,70-120mm,ISOL	1
CONEC. KSU-25 P/ CB. 1/0AWG	1
CONECTOR CUNHA HASTE DN 16MMXCABO 2AWG	5
CONECTOR CUNHA HASTE DN 16MMXFIO 10AWG	1
CONECTOR CUNHA TIPO A	8
CONECTOR CUNHA TIPO B	2
CONECTOR CUNHA TIPO C	5
CONECTOR CUNHA TIPO I	47
CONECTOR CUNHA TIPO II	182
CONECTOR CUNHA TIPO III	43
CONECTOR PERFURANTE 16X150mm	78
CONECTOR PERFURANTE 35X150mm	6
CONECTOR PERFURANTE 4 VIAS	1
CONECTOR PERFURANTE TIPO II	13
CONECTOR UNIVERSAL KSU-23	1
CRUZETA ""T"", COMPRIMENTO 1900 MM"	1
DERIVACAO "T" P/ CABO 4/0AWG	1

ELO FUSIVEL DE 0,5 H	18
ELO FUSIVEL DE 01 H	89
ELO FUSIVEL DE 02 H	100
ELO FUSIVEL DE 03 H	101
ELO FUSIVEL DE 05 H	85
ELO FUSIVEL DE 06 K	263
ELO FUSIVEL DE 08 K	35
ELO FUSIVEL DE 10 K	68
ELO FUSIVEL DE 12 K	6
ELO FUSIVEL DE 15 K	25
ELO FUSIVEL DE 20 K	1
ELO FUSIVEL DE 25 K	8
ELO FUSIVEL DE 30 K	1
EMENDA PREFORMADA 4 AWG CA	1
EMENDA PREFORMADA 4 AWG CAA	1
ESPAÇADORES SECUNDARIO CINO FIOS	12
FENOLITE P/ CHAVE FUSIVEL 100A	4
FIO DE AMARRAÇÃO NU AL 4AWG	1
FIO DE RAMAL BITOLA 10 MM2	3
FIO DE RAMAL BITOLA 4 MM2.	1
FITA ISOLANTE	10
FITA ISOLANTE PVC 19/5000m	2
GRAMPO DE LINHA VIVA	1
GRAMPO TENSAO AL.CABO 336,4MC	1
Isolador de pino HI-TOP, 15 KV	8
Isolador de pino HI-TOP, 27 KV	1
ISOLADOR DISCO, 165 MM	2
ISOLADOR PORCELANA TP PINO 25	1
ISOLADOR PORCELANA TP ROLDANA	1
ISOLADOR PORCELANA/PILAR 24,2 KV USO EXTERNO	1
LUVA EMENDA PREF. CABO 1/0ACSR	1
LUVA EMENDA PREF. CABO 4/0ACSR	1
LUVA EMENDA PREF. CABO 4/0ASC	2
LUVA EMENDA PREF. CABO 4ACSR	2
LUVA EMENDA PREF. CABO 4ASC	6
LUVA,EMENDA,COMP,CU 120MM²,CU	1
LUVA,EMENDA,COMP,CU 25MM²,CU	2
MEDIDOR MONOFÁSICO	3
MEDIDOR TRIFÁSICO BIDIRECIONAL	1
MOTO-PODA SÃO LUÍS 83723	1
NÃO APLICADO	277

PARA-RAIO TIPO VALVULA P/ 15KV	7
PARA-RAIO VALVULA 15 KV	2
PORTA FUSIVEL CH.FUS.100A 15KV	4
PORTA FUSIVEL CH.FUS.50A 15KV	10
POSTE CONC. ARMADO DT 9/300	2
POSTE CONC. ARMADO DT 10/300	2
POSTE CONC. ARMADO DT 11/300	1
POSTE CONC. ARMADO DT 12/500	1
SELO DE SEGURANÇA	44
SELO,SEG,POLIC,AMARELO,ARAME 26X150MM	1
SELO,SEG,POLIC,CINZA,ARAME 26X150MM	7
TERMINAL TIPO ILHÓS PARA CABO 10mm ²	4
TERMINAL TUBULAR COMP. 10mm	10
TERMINAL TUBULAR COMP. 16mm	1
TRANSF. BIFASICO 15KVA 13.8KV	1
TRANSF. MONOF. 10 KVA 7,97KV	2
TRANSF. MONOF. 15 KVA 7,97KV	1
TRANSF. TRIFASICO 112,5KVA 13.	1
TRANSFORMADOR 10 KVA, 15 KV	4
TRANSFORMADOR 10 KVA, 34,5 KV, 440/220 V	1
TRANSFORMADOR 15 KVA, 15 KV	6
TRANSFORMADOR 150 KVA, 15 KV	1
TRANSFORMADOR 5 KVA, 15 KV	1
TRANSFORMADOR 75 KVA, 15 KV	1
TRANSFORMADOR MONO 15 KVA, 7.9 KV	1
Total Geral	1835

Os equipamentos substituídos tais como os elos fusíveis, isoladores, transformadores, postes, cabos, são unidades diretamente afetadas por situações climáticas intensas e provocam a interrupção de grandes áreas. É importante destacar que, para os eventos específicos desse relatório, os principais danos se deram tanto nas estruturas de rede quanto nas estruturas de acesso, que em conjunto com as más condições climáticas, impediram o rápido restabelecimento das interrupções nas regiões afetadas pelos alagamentos.

Tabela 8 - Materiais Utilizados por Ocorrências

OCORRENCIA_ID	EQUIPAMENTOS DANIFICADOS	QUANTIDADE
57541368	ALCA PREF.CB. AÇO DE 1/4"	1
57545206	ALCA PREF.CB. AÇO DE 1/4"	2
57546892	ALCA PREF.CB. AÇO DE 1/4"	1
57554574	ALCA PREF.CB. AÇO DE 1/4"	2
57557852	ALCA PREF.CB. AÇO DE 1/4"	2
57562182	ALCA PREF.CB. AÇO DE 1/4"	1
57552380	ALCA PREF.CB. AL. 1/0AWG	1
57541551	ALCA PREF.CB. AL. 4AWG	4
57542377	ALCA PREF.CB. AL. 4AWG	2
57562437	ALCA PREF.CB. AL. 4AWG	1
57563212	ALCA PREF.CB. AL. 4AWG	2
57554957	ALCA PREF.CB. AL.4/0AWG-CA/CAA	2
57547277	ALCA PREF.CB.336,4MCM-CA/CAA	2
57555034	ALCA PREF.CB.336,4MCM-CA/CAA	1
57548322	ALCA PREF.FIO AÇO ZINC. 3,09MM	1
57542441	ALÇA PREFORMADA CABO 4 AWG	1
57540663	ALÇA PREFORMADA CABO CONC. 10mm	2
57543202	ALÇA PREFORMADA CABO CONC. 10mm	2
57543285	ALÇA PREFORMADA CABO CONC. 10mm	2
57562898	ALÇA PREFORMADA CABO CONC. 10mm	1
57542739	ALÇA PREFORMADA CABO NU 16mm	1
57544914	ALÇA PREFORMADA CABO NU 16mm	2
57553898	ALÇA PREFORMADA CABO NU 16mm	2
57556975	ALÇA PREFORMADA CABO NU 16mm	1
57560325	ALÇA PREFORMADA CABO NU 16mm	2
57561148	ALÇA PREFORMADA CABO NU 16mm	4
57562085	ALÇA PREFORMADA CABO NU 25mm	2
57541339	ALÇA,SERV,MULT NI,AÇO, 10 OU 16mm ²	2
57543515	ALÇA,SERV,MULT NI,AÇO, 10 OU 16mm ²	2
57545058	ALÇA,SERV,MULT NI,AÇO, 10 OU 16mm ²	2
57545736	ALÇA,SERV,MULT NI,AÇO, 10 OU 16mm ²	2
57552950	ALÇA,SERV,MULT NI,AÇO, 10 OU 16mm ²	3
57553483	ALÇA,SERV,MULT NI,AÇO, 10 OU 16mm ²	1
57556420	ALÇA,SERV,MULT NI,AÇO, 10 OU 16mm ²	2
57560916	ALÇA,SERV,MULT NI,AÇO, 10 OU 16mm ²	2
57542899	AMPACTINHO TIPO I	1

57557469	AMPACTINHO TIPO I	1
57543164	AMPACTINHO TIPO II	1
57545269	AMPACTINHO TIPO II	2
57546904	AMPACTINHO TIPO II	2
57554067	AMPACTINHO TIPO II	1
57556380	AMPACTINHO TIPO II	1
57556734	AMPACTINHO TIPO II	2
57556802	AMPACTINHO TIPO II	2
57557681	AMPACTINHO TIPO II	1
57557795	AMPACTINHO TIPO II	1
57562712	AMPACTINHO TIPO II	1
57563848	AMPACTINHO TIPO II	1
57566072	AMPACTINHO TIPO II	1
57564497	AMPACTINHO TIPO III	2
57564139	AMPACTINHO TIPO V	2
57541551	AMPACTINHO TIPO VII	8
57542377	AMPACTINHO TIPO VII	4
57560603	AMPACTINHO TIPO VII	1
57565539	ARMAÇÃO SECUNDÁRIA, UM ESTRIBO, SEM HASTE	1
57561038	BASTÃO BASE PORTA FUSIVEL, PORCELANA, 250 V, 30 A	1
57542690	CABO ALUMINIO 1/0 AWG-ASC	1
57548322	CABO ALUMINIO 1/0 AWG-ASC	4
57560093	CABO ALUMINIO 1/0 AWG-ASC	1
57565700	CABO ALUMINIO 1/0 AWG-ASC	1
57542498	CABO ALUMINIO 2/0 AWG-ASC	35
57562295	CABO ALUMINIO 2/0 AWG-ASC	28
57539625	CABO ALUMINIO 4 AWG-ACSR	5
57539636	CABO ALUMINIO 4 AWG-ACSR	5
57540095	CABO ALUMINIO 4 AWG-ACSR	3
57540314	CABO ALUMINIO 4 AWG-ACSR	4
57541378	CABO ALUMINIO 4 AWG-ACSR	25
57541551	CABO ALUMINIO 4 AWG-ACSR	50
57541806	CABO ALUMINIO 4 AWG-ACSR	3
57542741	CABO ALUMINIO 4 AWG-ACSR	5
57544545	CABO ALUMINIO 4 AWG-ACSR	20
57547974	CABO ALUMINIO 4 AWG-ACSR	7
57548668	CABO ALUMINIO 4 AWG-ACSR	10
57548789	CABO ALUMINIO 4 AWG-ACSR	8
57554883	CABO ALUMINIO 4 AWG-ACSR	20

57554957	CABO ALUMINIO 4 AWG-ACSR	4
57555803	CABO ALUMINIO 4 AWG-ACSR	3
57556385	CABO ALUMINIO 4 AWG-ACSR	2
57556733	CABO ALUMINIO 4 AWG-ACSR	31
57561437	CABO ALUMINIO 4 AWG-ACSR	30
57562437	CABO ALUMINIO 4 AWG-ACSR	5
57563998	CABO ALUMINIO 4 AWG-ACSR	10
57564552	CABO ALUMINIO 4 AWG-ACSR	2
57567154	CABO ALUMINIO 4 AWG-ACSR	5
57539091	CABO ALUMINIO 4 AWG-ASC	1
57541114	CABO ALUMINIO 4 AWG-ASC	1
57542377	CABO ALUMINIO 4 AWG-ASC	25
57542441	CABO ALUMINIO 4 AWG-ASC	30
57544690	CABO ALUMINIO 4 AWG-ASC	20
57546912	CABO ALUMINIO 4 AWG-ASC	3
57547400	CABO ALUMINIO 4 AWG-ASC	3
57548663	CABO ALUMINIO 4 AWG-ASC	1
57550677	CABO ALUMINIO 4 AWG-ASC	5
57551831	CABO ALUMINIO 4 AWG-ASC	5
57552098	CABO ALUMINIO 4 AWG-ASC	5
57552232	CABO ALUMINIO 4 AWG-ASC	1
57554164	CABO ALUMINIO 4 AWG-ASC	6
57554234	CABO ALUMINIO 4 AWG-ASC	1
57560879	CABO ALUMINIO 4 AWG-ASC	5
57561300	CABO ALUMINIO 4 AWG-ASC	12
57563072	CABO ALUMINIO 4 AWG-ASC	29
57563212	CABO ALUMINIO 4 AWG-ASC	8
57564886	CABO ALUMINIO 4 AWG-ASC	40
57566071	CABO COBRE ISOLADO 10MM2-600V	6
57549884	CABO COBRE ISOLADO 25MM2-600V	1
57567122	CABO COBRE ISOLADO 95MM2-600V	20
57540141	CABO CONC. 10mm Al	20
57540663	CABO CONC. 10mm Al	24
57541339	CABO CONC. 10mm Al	25
57543285	CABO CONC. 10mm Al	38
57544914	CABO CONC. 10mm Al	40
57545028	CABO CONC. 10mm Al	16
57552950	CABO CONC. 10mm Al	30
57555252	CABO CONC. 10mm Al	2

57556420	CABO CONC. 10mm Al	35
57561148	CABO CONC. 10mm Al	70
57562898	CABO CONC. 10mm Al	5
57563636	CABO CONC. 10mm Al	18
57560916	CABO CONC. 10mm Cu	20
57561871	CABO CONC. 10mm Cu	6
57567122	CABO DE ACO GALVANIZADO 1/4"	1
57544477	CABO MULTI. 16mm Al	15
57553898	CABO MULTI. 16mm Al	27
57556462	CABO MULTI. 16mm Al	60
57560173	CABO MULTI. 16mm Al	15
57560325	CABO MULTI. 16mm Al	30
57562085	CABO MULTI. 16mm Al	20
57562149	CABO MULTI. 16mm Al	35
57543993	CABO QUADRIplex 10mm Cu	15
57563431	CABO QUADRIplex 25mm Cu	53
57541368	CABO,AL,MULT,1X10MM ² ,0,6/1KV,COL,NI	8
57541546	CABO,AL,MULT,1X10MM ² ,0,6/1KV,COL,NI	5
57543202	CABO,AL,MULT,1X10MM ² ,0,6/1KV,COL,NI	22
57545058	CABO,AL,MULT,1X10MM ² ,0,6/1KV,COL,NI	19
57545206	CABO,AL,MULT,1X10MM ² ,0,6/1KV,COL,NI	25
57545736	CABO,AL,MULT,1X10MM ² ,0,6/1KV,COL,NI	30
57547490	CABO,AL,MULT,1X10MM ² ,0,6/1KV,COL,NI	7
57552380	CABO,AL,MULT,1X10MM ² ,0,6/1KV,COL,NI	30
57555689	CABO,AL,MULT,1X10MM ² ,0,6/1KV,COL,NI	11
57565260	CABO,AL,MULT,3X10+1X10MM ² ,0,6/1KV,COL,NI	1
57544074	CABO,AL,MULT,3X16+1X16MM ² ,0,6/1KV,COL,NI	50
57554574	CABO,AL,MULT,3X16+1X16MM ² ,0,6/1KV,COL,NI	50
57543515	CABO,AL,MULT,3X25+1X25MM ² ,0,6/1KV,COL,NI	26
57545014	CABO,AL,MULT,3X25+1X25MM ² ,0,6/1KV,COL,NI	56
57539316	CABO,CU,MULT,3X10+1X10mm ² ,0,6/1kV,PR,NI	1
57540141	CABO,CU,MULT,3X10+1X10mm ² ,0,6/1kV,PR,NI	20
57546892	CABO,CU,MULT,3X10+1X10mm ² ,0,6/1kV,PR,NI	30
57547277	CABO,CU,MULT,3X10+1X10mm ² ,0,6/1kV,PR,NI	25
57553483	CABO,CU,MULT,3X10+1X10mm ² ,0,6/1kV,PR,NI	15
57555497	CABO,CU,MULT,3X10+1X10mm ² ,0,6/1kV,PR,NI	1
57556975	CABO,CU,MULT,3X10+1X10mm ² ,0,6/1kV,PR,NI	1
57558312	CABO,CU,MULT,3X10+1X10mm ² ,0,6/1kV,PR,NI	20
57564841	CABO,CU,MULT,3X10+1X10mm ² ,0,6/1kV,PR,NI	1

57564255	CABO,CU,MULT,3X6+1X6mm ² ,0,6/1kV,PR,NI	1
57564663	CABO,CU,MULT,3X6+1X6mm ² ,0,6/1kV,PR,NI	1
57565325	CABO,CU,MULT,3X6+1X6mm ² ,0,6/1kV,PR,NI	1
57566567	CABO,CU,MULT,3X6+1X6mm ² ,0,6/1kV,PR,NI	1
57557587	CABOS NUS ALUMINIO 4 AWG TIPO CA, 7 FIOS	5
57540903	CHAVE FUS.100A 15KV RUP.2000A	1
57551143	CHAVE FUS.100A 15KV RUP.2000A	1
57557766	CHAVE FUS.100A 15KV RUP.2000A	1
57547401	CHAVE FUSIVEL 15 KV, 100 A, 10000 A, BASE C	1
57547865	CHAVE FUSIVEL 15 KV, 100 A, 10000 A, BASE C	1
57556678	CHAVE FUSIVEL 15 KV, 100 A, 10000 A, BASE C	1
57541751	CHAVE FUSIVEL 34,5 KV, 100 A, 5 KA, 20.000 A	1
57541253	CONEC,ATER,HS DN 16-19mm,CB 10-25mm ² ,CU	1
57546419	CONEC,DERIV,CUN,TIPO A,CU EST	1
57563185	CONEC,DERIV,PERF,16-70mm ² ,6-35mm ² ,ISOL	1
57565066	CONEC,DERIV,PERF,16-70mm ² ,6-35mm ² ,ISOL	1
57565111	CONEC,DERIV,PERF,16-70mm ² ,6-35mm ² ,ISOL	1
57565255	CONEC,DERIV,PERF,16-70mm ² ,6-35mm ² ,ISOL	1
57567391	CONEC,DERIV,PERF,16-70mm ² ,6-35mm ² ,ISOL	1
57547485	CONEC,DERIV,PERF,70-120mm ² ,10-35mm ² ,ISOL	2
57561519	CONEC,DERIV,PERF,70-120mm ² ,10-35mm ² ,ISOL	1
57566236	CONEC,DERIV,PERF,70-120mm ² ,10-35mm ² ,ISOL	1
57565111	CONEC,DERIV,PERF,70-120mm ² ,70-120mm,ISOL	1
57567122	CONEC. KSU-25 P/ CB. 1/0AWG	2
57555353	CONECTOR CUNHA HASTE DN 16MMXCABO 2AWG	1
57564255	CONECTOR CUNHA HASTE DN 16MMXCABO 2AWG	1
57564663	CONECTOR CUNHA HASTE DN 16MMXCABO 2AWG	2
57565325	CONECTOR CUNHA HASTE DN 16MMXCABO 2AWG	1
57566236	CONECTOR CUNHA HASTE DN 16MMXCABO 2AWG	1
57563072	CONECTOR CUNHA HASTE DN 16MMXFIO 10AWG	1
57540500	CONECTOR CUNHA TIPO A	1
57541368	CONECTOR CUNHA TIPO A	2
57541546	CONECTOR CUNHA TIPO A	1
57542266	CONECTOR CUNHA TIPO A	1
57542856	CONECTOR CUNHA TIPO A	2
57546367	CONECTOR CUNHA TIPO A	1
57548280	CONECTOR CUNHA TIPO A	1
57565296	CONECTOR CUNHA TIPO A	1
57544062	CONECTOR CUNHA TIPO B	2

57557852	CONECTOR CUNHA TIPO B	2
57542321	CONECTOR CUNHA TIPO C	1
57546532	CONECTOR CUNHA TIPO C	1
57556733	CONECTOR CUNHA TIPO C	1
57560695	CONECTOR CUNHA TIPO C	1
57565539	CONECTOR CUNHA TIPO C	2
57539091	CONECTOR CUNHA TIPO I	2
57541831	CONECTOR CUNHA TIPO I	2
57542387	CONECTOR CUNHA TIPO I	1
57543020	CONECTOR CUNHA TIPO I	2
57544064	CONECTOR CUNHA TIPO I	1
57544066	CONECTOR CUNHA TIPO I	1
57544102	CONECTOR CUNHA TIPO I	2
57544376	CONECTOR CUNHA TIPO I	2
57544426	CONECTOR CUNHA TIPO I	1
57544572	CONECTOR CUNHA TIPO I	2
57545027	CONECTOR CUNHA TIPO I	1
57545058	CONECTOR CUNHA TIPO I	4
57546770	CONECTOR CUNHA TIPO I	1
57546911	CONECTOR CUNHA TIPO I	1
57546952	CONECTOR CUNHA TIPO I	1
57547974	CONECTOR CUNHA TIPO I	6
57548192	CONECTOR CUNHA TIPO I	1
57548924	CONECTOR CUNHA TIPO I	1
57549012	CONECTOR CUNHA TIPO I	2
57551679	CONECTOR CUNHA TIPO I	2
57552097	CONECTOR CUNHA TIPO I	2
57554174	CONECTOR CUNHA TIPO I	1
57554902	CONECTOR CUNHA TIPO I	2
57556104	CONECTOR CUNHA TIPO I	1
57556385	CONECTOR CUNHA TIPO I	3
57557213	CONECTOR CUNHA TIPO I	1
57557587	CONECTOR CUNHA TIPO I	4
57557990	CONECTOR CUNHA TIPO I	2
57558175	CONECTOR CUNHA TIPO I	1
57559751	CONECTOR CUNHA TIPO I	3
57560269	CONECTOR CUNHA TIPO I	1
57560916	CONECTOR CUNHA TIPO I	1
57561300	CONECTOR CUNHA TIPO I	2

57561381	CONECTOR CUNHA TIPO I	4
57561697	CONECTOR CUNHA TIPO I	2
57561871	CONECTOR CUNHA TIPO I	1
57562085	CONECTOR CUNHA TIPO I	4
57562437	CONECTOR CUNHA TIPO I	1
57562840	CONECTOR CUNHA TIPO I	1
57563140	CONECTOR CUNHA TIPO I	1
57563144	CONECTOR CUNHA TIPO I	1
57564109	CONECTOR CUNHA TIPO I	0
57564115	CONECTOR CUNHA TIPO I	1
57564144	CONECTOR CUNHA TIPO I	1
57564682	CONECTOR CUNHA TIPO I	1
57565363	CONECTOR CUNHA TIPO I	1
57565430	CONECTOR CUNHA TIPO I	1
57539316	CONECTOR CUNHA TIPO II	2
57539907	CONECTOR CUNHA TIPO II	2
57540141	CONECTOR CUNHA TIPO II	2
57540663	CONECTOR CUNHA TIPO II	2
57540674	CONECTOR CUNHA TIPO II	1
57540678	CONECTOR CUNHA TIPO II	1
57541339	CONECTOR CUNHA TIPO II	2
57541372	CONECTOR CUNHA TIPO II	2
57541460	CONECTOR CUNHA TIPO II	2
57541551	CONECTOR CUNHA TIPO II	3
57541683	CONECTOR CUNHA TIPO II	1
57541737	CONECTOR CUNHA TIPO II	1
57541838	CONECTOR CUNHA TIPO II	2
57541931	CONECTOR CUNHA TIPO II	1
57541951	CONECTOR CUNHA TIPO II	1
57542090	CONECTOR CUNHA TIPO II	1
57542147	CONECTOR CUNHA TIPO II	1
57542262	CONECTOR CUNHA TIPO II	1
57542268	CONECTOR CUNHA TIPO II	1
57542309	CONECTOR CUNHA TIPO II	2
57542498	CONECTOR CUNHA TIPO II	1
57542572	CONECTOR CUNHA TIPO II	2
57542709	CONECTOR CUNHA TIPO II	1
57542898	CONECTOR CUNHA TIPO II	1
57543021	CONECTOR CUNHA TIPO II	2

57543031	CONECTOR CUNHA TIPO II	1
57543080	CONECTOR CUNHA TIPO II	1
57543172	CONECTOR CUNHA TIPO II	3
57543285	CONECTOR CUNHA TIPO II	2
57543473	CONECTOR CUNHA TIPO II	1
57543520	CONECTOR CUNHA TIPO II	1
57543649	CONECTOR CUNHA TIPO II	2
57543993	CONECTOR CUNHA TIPO II	4
57544064	CONECTOR CUNHA TIPO II	1
57544074	CONECTOR CUNHA TIPO II	4
57544470	CONECTOR CUNHA TIPO II	2
57544480	CONECTOR CUNHA TIPO II	1
57544571	CONECTOR CUNHA TIPO II	2
57544660	CONECTOR CUNHA TIPO II	1
57544723	CONECTOR CUNHA TIPO II	2
57544811	CONECTOR CUNHA TIPO II	2
57544914	CONECTOR CUNHA TIPO II	2
57544984	CONECTOR CUNHA TIPO II	1
57545014	CONECTOR CUNHA TIPO II	1
57545206	CONECTOR CUNHA TIPO II	1
57545334	CONECTOR CUNHA TIPO II	2
57545358	CONECTOR CUNHA TIPO II	1
57545576	CONECTOR CUNHA TIPO II	1
57545736	CONECTOR CUNHA TIPO II	2
57545750	CONECTOR CUNHA TIPO II	2
57546765	CONECTOR CUNHA TIPO II	2
57546851	CONECTOR CUNHA TIPO II	1
57546857	CONECTOR CUNHA TIPO II	1
57546892	CONECTOR CUNHA TIPO II	2
57546906	CONECTOR CUNHA TIPO II	1
57547059	CONECTOR CUNHA TIPO II	1
57547144	CONECTOR CUNHA TIPO II	1
57547277	CONECTOR CUNHA TIPO II	2
57547555	CONECTOR CUNHA TIPO II	1
57547770	CONECTOR CUNHA TIPO II	2
57547969	CONECTOR CUNHA TIPO II	2
57548016	CONECTOR CUNHA TIPO II	4
57548219	CONECTOR CUNHA TIPO II	1
57548487	CONECTOR CUNHA TIPO II	2

57548568	CONECTOR CUNHA TIPO II	2
57548652	CONECTOR CUNHA TIPO II	1
57551822	CONECTOR CUNHA TIPO II	1
57552035	CONECTOR CUNHA TIPO II	1
57552380	CONECTOR CUNHA TIPO II	2
57552608	CONECTOR CUNHA TIPO II	1
57552823	CONECTOR CUNHA TIPO II	2
57552950	CONECTOR CUNHA TIPO II	2
57553084	CONECTOR CUNHA TIPO II	1
57553488	CONECTOR CUNHA TIPO II	1
57553614	CONECTOR CUNHA TIPO II	2
57553752	CONECTOR CUNHA TIPO II	1
57553753	CONECTOR CUNHA TIPO II	1
57553785	CONECTOR CUNHA TIPO II	1
57553867	CONECTOR CUNHA TIPO II	1
57554128	CONECTOR CUNHA TIPO II	1
57554161	CONECTOR CUNHA TIPO II	1
57554316	CONECTOR CUNHA TIPO II	2
57554339	CONECTOR CUNHA TIPO II	1
57554363	CONECTOR CUNHA TIPO II	1
57554400	CONECTOR CUNHA TIPO II	2
57554404	CONECTOR CUNHA TIPO II	1
57554883	CONECTOR CUNHA TIPO II	1
57554943	CONECTOR CUNHA TIPO II	1
57554945	CONECTOR CUNHA TIPO II	1
57555185	CONECTOR CUNHA TIPO II	1
57555224	CONECTOR CUNHA TIPO II	1
57555252	CONECTOR CUNHA TIPO II	2
57555631	CONECTOR CUNHA TIPO II	1
57555734	CONECTOR CUNHA TIPO II	1
57555746	CONECTOR CUNHA TIPO II	1
57555937	CONECTOR CUNHA TIPO II	1
57556256	CONECTOR CUNHA TIPO II	1
57556320	CONECTOR CUNHA TIPO II	2
57556323	CONECTOR CUNHA TIPO II	1
57556328	CONECTOR CUNHA TIPO II	1
57556419	CONECTOR CUNHA TIPO II	2
57556420	CONECTOR CUNHA TIPO II	2
57556771	CONECTOR CUNHA TIPO II	1

57556814	CONECTOR CUNHA TIPO II	1
57556975	CONECTOR CUNHA TIPO II	2
57556978	CONECTOR CUNHA TIPO II	1
57557064	CONECTOR CUNHA TIPO II	1
57557067	CONECTOR CUNHA TIPO II	2
57557325	CONECTOR CUNHA TIPO II	1
57557768	CONECTOR CUNHA TIPO II	2
57558312	CONECTOR CUNHA TIPO II	1
57558782	CONECTOR CUNHA TIPO II	1
57560012	CONECTOR CUNHA TIPO II	1
57560296	CONECTOR CUNHA TIPO II	1
57560325	CONECTOR CUNHA TIPO II	2
57560444	CONECTOR CUNHA TIPO II	1
57560581	CONECTOR CUNHA TIPO II	2
57560656	CONECTOR CUNHA TIPO II	1
57560872	CONECTOR CUNHA TIPO II	2
57561086	CONECTOR CUNHA TIPO II	1
57561148	CONECTOR CUNHA TIPO II	4
57561230	CONECTOR CUNHA TIPO II	1
57561347	CONECTOR CUNHA TIPO II	1
57561387	CONECTOR CUNHA TIPO II	1
57561450	CONECTOR CUNHA TIPO II	2
57561506	CONECTOR CUNHA TIPO II	1
57561729	CONECTOR CUNHA TIPO II	1
57561871	CONECTOR CUNHA TIPO II	2
57561873	CONECTOR CUNHA TIPO II	1
57561879	CONECTOR CUNHA TIPO II	1
57562116	CONECTOR CUNHA TIPO II	2
57562144	CONECTOR CUNHA TIPO II	1
57562182	CONECTOR CUNHA TIPO II	2
57562213	CONECTOR CUNHA TIPO II	2
57562409	CONECTOR CUNHA TIPO II	1
57562437	CONECTOR CUNHA TIPO II	1
57562477	CONECTOR CUNHA TIPO II	1
57562592	CONECTOR CUNHA TIPO II	1
57562699	CONECTOR CUNHA TIPO II	1
57562758	CONECTOR CUNHA TIPO II	1
57562786	CONECTOR CUNHA TIPO II	1
57562797	CONECTOR CUNHA TIPO II	2

57562803	CONECTOR CUNHA TIPO II	1
57562898	CONECTOR CUNHA TIPO II	2
57562909	CONECTOR CUNHA TIPO II	2
57562976	CONECTOR CUNHA TIPO II	1
57563149	CONECTOR CUNHA TIPO II	1
57563244	CONECTOR CUNHA TIPO II	1
57563307	CONECTOR CUNHA TIPO II	1
57563529	CONECTOR CUNHA TIPO II	1
57563625	CONECTOR CUNHA TIPO II	4
57563636	CONECTOR CUNHA TIPO II	2
57563993	CONECTOR CUNHA TIPO II	2
57564101	CONECTOR CUNHA TIPO II	1
57564344	CONECTOR CUNHA TIPO II	1
57564434	CONECTOR CUNHA TIPO II	2
57564462	CONECTOR CUNHA TIPO II	1
57564555	CONECTOR CUNHA TIPO II	1
57564588	CONECTOR CUNHA TIPO II	2
57564624	CONECTOR CUNHA TIPO II	1
57564841	CONECTOR CUNHA TIPO II	1
57564850	CONECTOR CUNHA TIPO II	1
57564905	CONECTOR CUNHA TIPO II	1
57564935	CONECTOR CUNHA TIPO II	1
57565018	CONECTOR CUNHA TIPO II	4
57565131	CONECTOR CUNHA TIPO II	1
57565388	CONECTOR CUNHA TIPO II	1
57565405	CONECTOR CUNHA TIPO II	1
57565449	CONECTOR CUNHA TIPO II	2
57565508	CONECTOR CUNHA TIPO II	1
57565644	CONECTOR CUNHA TIPO II	1
57566018	CONECTOR CUNHA TIPO II	1
57566066	CONECTOR CUNHA TIPO II	1
57566179	CONECTOR CUNHA TIPO II	1
57566275	CONECTOR CUNHA TIPO II	1
57566442	CONECTOR CUNHA TIPO II	1
57566444	CONECTOR CUNHA TIPO II	2
57566497	CONECTOR CUNHA TIPO II	2
57566520	CONECTOR CUNHA TIPO II	2
57566622	CONECTOR CUNHA TIPO II	1
57566805	CONECTOR CUNHA TIPO II	2

57567057	CONECTOR CUNHA TIPO II	1
57541083	CONECTOR CUNHA TIPO III	1
57542212	CONECTOR CUNHA TIPO III	2
57542345	CONECTOR CUNHA TIPO III	1
57542520	CONECTOR CUNHA TIPO III	2
57542614	CONECTOR CUNHA TIPO III	12
57542987	CONECTOR CUNHA TIPO III	1
57544369	CONECTOR CUNHA TIPO III	2
57545303	CONECTOR CUNHA TIPO III	1
57545439	CONECTOR CUNHA TIPO III	2
57545656	CONECTOR CUNHA TIPO III	2
57547490	CONECTOR CUNHA TIPO III	1
57547698	CONECTOR CUNHA TIPO III	1
57548134	CONECTOR CUNHA TIPO III	1
57548740	CONECTOR CUNHA TIPO III	2
57552780	CONECTOR CUNHA TIPO III	1
57552823	CONECTOR CUNHA TIPO III	2
57553603	CONECTOR CUNHA TIPO III	2
57554516	CONECTOR CUNHA TIPO III	1
57555355	CONECTOR CUNHA TIPO III	1
57555535	CONECTOR CUNHA TIPO III	2
57555802	CONECTOR CUNHA TIPO III	1
57556423	CONECTOR CUNHA TIPO III	1
57558175	CONECTOR CUNHA TIPO III	1
57560603	CONECTOR CUNHA TIPO III	1
57560615	CONECTOR CUNHA TIPO III	1
57560849	CONECTOR CUNHA TIPO III	1
57560956	CONECTOR CUNHA TIPO III	1
57560998	CONECTOR CUNHA TIPO III	1
57561514	CONECTOR CUNHA TIPO III	1
57562332	CONECTOR CUNHA TIPO III	2
57562719	CONECTOR CUNHA TIPO III	1
57562978	CONECTOR CUNHA TIPO III	4
57563212	CONECTOR CUNHA TIPO III	1
57563332	CONECTOR CUNHA TIPO III	1
57563674	CONECTOR CUNHA TIPO III	2
57563835	CONECTOR CUNHA TIPO III	1
57564627	CONECTOR CUNHA TIPO III	1
57565053	CONECTOR CUNHA TIPO III	4

57565129	CONECTOR CUNHA TIPO III	1
57565360	CONECTOR CUNHA TIPO III	2
57566071	CONECTOR CUNHA TIPO III	1
57566490	CONECTOR CUNHA TIPO III	1
57566567	CONECTOR CUNHA TIPO III	2
57539790	CONECTOR PERFURANTE 16X150mm	1
57541384	CONECTOR PERFURANTE 16X150mm	1
57541737	CONECTOR PERFURANTE 16X150mm	1
57541780	CONECTOR PERFURANTE 16X150mm	1
57542251	CONECTOR PERFURANTE 16X150mm	3
57542293	CONECTOR PERFURANTE 16X150mm	2
57542301	CONECTOR PERFURANTE 16X150mm	1
57542739	CONECTOR PERFURANTE 16X150mm	1
57543160	CONECTOR PERFURANTE 16X150mm	1
57543913	CONECTOR PERFURANTE 16X150mm	1
57544066	CONECTOR PERFURANTE 16X150mm	1
57544445	CONECTOR PERFURANTE 16X150mm	1
57544660	CONECTOR PERFURANTE 16X150mm	1
57544695	CONECTOR PERFURANTE 16X150mm	3
57544699	CONECTOR PERFURANTE 16X150mm	2
57545206	CONECTOR PERFURANTE 16X150mm	1
57545900	CONECTOR PERFURANTE 16X150mm	2
57545946	CONECTOR PERFURANTE 16X150mm	2
57546088	CONECTOR PERFURANTE 16X150mm	1
57546226	CONECTOR PERFURANTE 16X150mm	3
57546488	CONECTOR PERFURANTE 16X150mm	1
57547759	CONECTOR PERFURANTE 16X150mm	1
57548220	CONECTOR PERFURANTE 16X150mm	1
57548281	CONECTOR PERFURANTE 16X150mm	1
57548973	CONECTOR PERFURANTE 16X150mm	1
57549009	CONECTOR PERFURANTE 16X150mm	1
57549232	CONECTOR PERFURANTE 16X150mm	1
57549742	CONECTOR PERFURANTE 16X150mm	2
57549884	CONECTOR PERFURANTE 16X150mm	2
57551729	CONECTOR PERFURANTE 16X150mm	2
57552302	CONECTOR PERFURANTE 16X150mm	8
57552439	CONECTOR PERFURANTE 16X150mm	1
57553816	CONECTOR PERFURANTE 16X150mm	2
57553898	CONECTOR PERFURANTE 16X150mm	1

57554171	CONECTOR PERFURANTE 16X150mm	2
57554174	CONECTOR PERFURANTE 16X150mm	1
57555124	CONECTOR PERFURANTE 16X150mm	1
57555220	CONECTOR PERFURANTE 16X150mm	1
57555222	CONECTOR PERFURANTE 16X150mm	1
57556223	CONECTOR PERFURANTE 16X150mm	1
57556328	CONECTOR PERFURANTE 16X150mm	1
57557058	CONECTOR PERFURANTE 16X150mm	1
57557470	CONECTOR PERFURANTE 16X150mm	1
57557471	CONECTOR PERFURANTE 16X150mm	1
57560093	CONECTOR PERFURANTE 16X150mm	2
57560473	CONECTOR PERFURANTE 16X150mm	1
57560916	CONECTOR PERFURANTE 16X150mm	1
57561001	CONECTOR PERFURANTE 16X150mm	1
57561228	CONECTOR PERFURANTE 16X150mm	1
57561730	CONECTOR PERFURANTE 16X150mm	1
57562054	CONECTOR PERFURANTE 16X150mm	1
57562091	CONECTOR PERFURANTE 16X150mm	1
57562245	CONECTOR PERFURANTE 16X150mm	1
57562787	CONECTOR PERFURANTE 16X150mm	1
57562976	CONECTOR PERFURANTE 16X150mm	1
57563082	CONECTOR PERFURANTE 16X150mm	1
57563331	CONECTOR PERFURANTE 16X150mm	1
57563431	CONECTOR PERFURANTE 16X150mm	4
57563462	CONECTOR PERFURANTE 16X150mm	1
57563502	CONECTOR PERFURANTE 16X150mm	2
57563559	CONECTOR PERFURANTE 16X150mm	1
57563629	CONECTOR PERFURANTE 16X150mm	2
57563925	CONECTOR PERFURANTE 16X150mm	1
57563988	CONECTOR PERFURANTE 16X150mm	1
57564101	CONECTOR PERFURANTE 16X150mm	1
57564109	CONECTOR PERFURANTE 16X150mm	1
57564362	CONECTOR PERFURANTE 16X150mm	1
57564390	CONECTOR PERFURANTE 16X150mm	1
57564395	CONECTOR PERFURANTE 16X150mm	1
57565028	CONECTOR PERFURANTE 16X150mm	1
57565464	CONECTOR PERFURANTE 16X150mm	1
57565800	CONECTOR PERFURANTE 16X150mm	2
57566206	CONECTOR PERFURANTE 16X150mm	1

57566567	CONECTOR PERFURANTE 16X150mm	1
57566647	CONECTOR PERFURANTE 16X150mm	1
57566661	CONECTOR PERFURANTE 16X150mm	2
57566666	CONECTOR PERFURANTE 16X150mm	1
57566929	CONECTOR PERFURANTE 16X150mm	1
57544170	CONECTOR PERFURANTE 35X150mm	3
57545239	CONECTOR PERFURANTE 35X150mm	1
57546757	CONECTOR PERFURANTE 35X150mm	1
57557065	CONECTOR PERFURANTE 35X150mm	1
57560652	CONECTOR PERFURANTE 35X150mm	1
57564255	CONECTOR PERFURANTE 35X150mm	1
57557717	CONECTOR PERFURANTE 4 VIAS	1
57542967	CONECTOR PERFURANTE TIPO II	1
57543124	CONECTOR PERFURANTE TIPO II	1
57543202	CONECTOR PERFURANTE TIPO II	1
57543473	CONECTOR PERFURANTE TIPO II	1
57545014	CONECTOR PERFURANTE TIPO II	1
57545238	CONECTOR PERFURANTE TIPO II	1
57546416	CONECTOR PERFURANTE TIPO II	1
57547490	CONECTOR PERFURANTE TIPO II	1
57553483	CONECTOR PERFURANTE TIPO II	1
57553903	CONECTOR PERFURANTE TIPO II	1
57560876	CONECTOR PERFURANTE TIPO II	1
57562408	CONECTOR PERFURANTE TIPO II	1
57566871	CONECTOR PERFURANTE TIPO II	1
57540935	CONECTOR UNIVERSAL KSU-23	2
57547974	CRUZETA "T", COMPRIMENTO 1900 MM"	1
57540755	DERIVACAO "T" P/ CABO 4/0AWG	10
57543371	ELO FUSIVEL DE 0,5 H	2
57544337	ELO FUSIVEL DE 0,5 H	1
57545517	ELO FUSIVEL DE 0,5 H	1
57546674	ELO FUSIVEL DE 0,5 H	1
57547149	ELO FUSIVEL DE 0,5 H	2
57553695	ELO FUSIVEL DE 0,5 H	1
57553747	ELO FUSIVEL DE 0,5 H	1
57554831	ELO FUSIVEL DE 0,5 H	2
57555518	ELO FUSIVEL DE 0,5 H	1
57556295	ELO FUSIVEL DE 0,5 H	1
57560880	ELO FUSIVEL DE 0,5 H	1

57561433	ELO FUSIVEL DE 0,5 H	1
57562379	ELO FUSIVEL DE 0,5 H	2
57562681	ELO FUSIVEL DE 0,5 H	1
57563529	ELO FUSIVEL DE 0,5 H	1
57564841	ELO FUSIVEL DE 0,5 H	1
57565011	ELO FUSIVEL DE 0,5 H	1
57565860	ELO FUSIVEL DE 0,5 H	1
57532158	ELO FUSIVEL DE 01 H	1
57540939	ELO FUSIVEL DE 01 H	1
57541015	ELO FUSIVEL DE 01 H	1
57541164	ELO FUSIVEL DE 01 H	1
57541280	ELO FUSIVEL DE 01 H	1
57541470	ELO FUSIVEL DE 01 H	1
57541935	ELO FUSIVEL DE 01 H	1
57542021	ELO FUSIVEL DE 01 H	1
57542525	ELO FUSIVEL DE 01 H	2
57542582	ELO FUSIVEL DE 01 H	1
57542619	ELO FUSIVEL DE 01 H	1
57542633	ELO FUSIVEL DE 01 H	1
57542754	ELO FUSIVEL DE 01 H	1
57542978	ELO FUSIVEL DE 01 H	1
57543633	ELO FUSIVEL DE 01 H	1
57543683	ELO FUSIVEL DE 01 H	2
57543972	ELO FUSIVEL DE 01 H	1
57543990	ELO FUSIVEL DE 01 H	1
57544880	ELO FUSIVEL DE 01 H	1
57544971	ELO FUSIVEL DE 01 H	1
57545029	ELO FUSIVEL DE 01 H	1
57545176	ELO FUSIVEL DE 01 H	1
57545358	ELO FUSIVEL DE 01 H	1
57545359	ELO FUSIVEL DE 01 H	1
57546128	ELO FUSIVEL DE 01 H	1
57546151	ELO FUSIVEL DE 01 H	1
57546943	ELO FUSIVEL DE 01 H	1
57546945	ELO FUSIVEL DE 01 H	1
57547003	ELO FUSIVEL DE 01 H	1
57547150	ELO FUSIVEL DE 01 H	1
57547193	ELO FUSIVEL DE 01 H	1
57547309	ELO FUSIVEL DE 01 H	2

57547762	ELO FUSIVEL DE 01 H	1
57548245	ELO FUSIVEL DE 01 H	1
57551449	ELO FUSIVEL DE 01 H	1
57551954	ELO FUSIVEL DE 01 H	1
57551996	ELO FUSIVEL DE 01 H	1
57552258	ELO FUSIVEL DE 01 H	1
57552309	ELO FUSIVEL DE 01 H	1
57552374	ELO FUSIVEL DE 01 H	1
57552548	ELO FUSIVEL DE 01 H	1
57553674	ELO FUSIVEL DE 01 H	1
57554273	ELO FUSIVEL DE 01 H	1
57554312	ELO FUSIVEL DE 01 H	1
57554512	ELO FUSIVEL DE 01 H	1
57554796	ELO FUSIVEL DE 01 H	1
57554946	ELO FUSIVEL DE 01 H	1
57555088	ELO FUSIVEL DE 01 H	1
57555342	ELO FUSIVEL DE 01 H	1
57555611	ELO FUSIVEL DE 01 H	2
57555729	ELO FUSIVEL DE 01 H	3
57555774	ELO FUSIVEL DE 01 H	1
57555803	ELO FUSIVEL DE 01 H	1
57555988	ELO FUSIVEL DE 01 H	1
57556014	ELO FUSIVEL DE 01 H	1
57556457	ELO FUSIVEL DE 01 H	1
57556647	ELO FUSIVEL DE 01 H	2
57557272	ELO FUSIVEL DE 01 H	1
57557406	ELO FUSIVEL DE 01 H	1
57557990	ELO FUSIVEL DE 01 H	1
57560267	ELO FUSIVEL DE 01 H	1
57560549	ELO FUSIVEL DE 01 H	1
57560608	ELO FUSIVEL DE 01 H	2
57560874	ELO FUSIVEL DE 01 H	1
57560955	ELO FUSIVEL DE 01 H	1
57560963	ELO FUSIVEL DE 01 H	1
57561032	ELO FUSIVEL DE 01 H	1
57561038	ELO FUSIVEL DE 01 H	1
57561152	ELO FUSIVEL DE 01 H	1
57561385	ELO FUSIVEL DE 01 H	1
57561438	ELO FUSIVEL DE 01 H	1

57561513	ELO FUSIVEL DE 01 H	2
57561667	ELO FUSIVEL DE 01 H	1
57561706	ELO FUSIVEL DE 01 H	1
57561829	ELO FUSIVEL DE 01 H	1
57561871	ELO FUSIVEL DE 01 H	1
57562246	ELO FUSIVEL DE 01 H	1
57562331	ELO FUSIVEL DE 01 H	1
57562585	ELO FUSIVEL DE 01 H	1
57562790	ELO FUSIVEL DE 01 H	1
57563038	ELO FUSIVEL DE 01 H	1
57563079	ELO FUSIVEL DE 01 H	1
57564356	ELO FUSIVEL DE 01 H	1
57564484	ELO FUSIVEL DE 01 H	1
57564852	ELO FUSIVEL DE 01 H	1
57565641	ELO FUSIVEL DE 01 H	1
57566041	ELO FUSIVEL DE 01 H	1
57566872	ELO FUSIVEL DE 01 H	1
57574765	ELO FUSIVEL DE 01 H	1
57539576	ELO FUSIVEL DE 02 H	3
57540095	ELO FUSIVEL DE 02 H	3
57540727	ELO FUSIVEL DE 02 H	1
57540903	ELO FUSIVEL DE 02 H	2
57541588	ELO FUSIVEL DE 02 H	1
57541649	ELO FUSIVEL DE 02 H	1
57541747	ELO FUSIVEL DE 02 H	1
57541930	ELO FUSIVEL DE 02 H	1
57542143	ELO FUSIVEL DE 02 H	1
57542295	ELO FUSIVEL DE 02 H	1
57542628	ELO FUSIVEL DE 02 H	1
57542741	ELO FUSIVEL DE 02 H	1
57542899	ELO FUSIVEL DE 02 H	2
57543155	ELO FUSIVEL DE 02 H	1
57543206	ELO FUSIVEL DE 02 H	1
57543477	ELO FUSIVEL DE 02 H	1
57543855	ELO FUSIVEL DE 02 H	3
57543886	ELO FUSIVEL DE 02 H	1
57543890	ELO FUSIVEL DE 02 H	1
57543901	ELO FUSIVEL DE 02 H	1
57544071	ELO FUSIVEL DE 02 H	1

57544133	ELO FUSIVEL DE 02 H	1
57544337	ELO FUSIVEL DE 02 H	1
57544363	ELO FUSIVEL DE 02 H	1
57544691	ELO FUSIVEL DE 02 H	1
57544881	ELO FUSIVEL DE 02 H	1
57545173	ELO FUSIVEL DE 02 H	1
57545363	ELO FUSIVEL DE 02 H	1
57545862	ELO FUSIVEL DE 02 H	1
57546021	ELO FUSIVEL DE 02 H	1
57546660	ELO FUSIVEL DE 02 H	1
57546807	ELO FUSIVEL DE 02 H	1
57546820	ELO FUSIVEL DE 02 H	1
57546977	ELO FUSIVEL DE 02 H	2
57547456	ELO FUSIVEL DE 02 H	1
57547863	ELO FUSIVEL DE 02 H	1
57548016	ELO FUSIVEL DE 02 H	1
57548192	ELO FUSIVEL DE 02 H	1
57551243	ELO FUSIVEL DE 02 H	1
57551603	ELO FUSIVEL DE 02 H	1
57551690	ELO FUSIVEL DE 02 H	3
57552055	ELO FUSIVEL DE 02 H	2
57552201	ELO FUSIVEL DE 02 H	1
57552215	ELO FUSIVEL DE 02 H	1
57552370	ELO FUSIVEL DE 02 H	1
57553611	ELO FUSIVEL DE 02 H	2
57553718	ELO FUSIVEL DE 02 H	2
57553721	ELO FUSIVEL DE 02 H	1
57553725	ELO FUSIVEL DE 02 H	1
57553783	ELO FUSIVEL DE 02 H	2
57553858	ELO FUSIVEL DE 02 H	1
57553901	ELO FUSIVEL DE 02 H	2
57554164	ELO FUSIVEL DE 02 H	1
57554234	ELO FUSIVEL DE 02 H	1
57554511	ELO FUSIVEL DE 02 H	1
57554545	ELO FUSIVEL DE 02 H	1
57554574	ELO FUSIVEL DE 02 H	3
57554671	ELO FUSIVEL DE 02 H	1
57554734	ELO FUSIVEL DE 02 H	1
57555003	ELO FUSIVEL DE 02 H	1

57555357	ELO FUSIVEL DE 02 H	1
57555499	ELO FUSIVEL DE 02 H	1
57555516	ELO FUSIVEL DE 02 H	1
57556462	ELO FUSIVEL DE 02 H	1
57556733	ELO FUSIVEL DE 02 H	1
57556735	ELO FUSIVEL DE 02 H	3
57557010	ELO FUSIVEL DE 02 H	1
57557103	ELO FUSIVEL DE 02 H	2
57557322	ELO FUSIVEL DE 02 H	1
57557496	ELO FUSIVEL DE 02 H	1
57557587	ELO FUSIVEL DE 02 H	1
57558579	ELO FUSIVEL DE 02 H	1
57560272	ELO FUSIVEL DE 02 H	1
57560326	ELO FUSIVEL DE 02 H	1
57560442	ELO FUSIVEL DE 02 H	1
57560912	ELO FUSIVEL DE 02 H	1
57561125	ELO FUSIVEL DE 02 H	1
57561300	ELO FUSIVEL DE 02 H	1
57561509	ELO FUSIVEL DE 02 H	1
57561656	ELO FUSIVEL DE 02 H	1
57561731	ELO FUSIVEL DE 02 H	1
57562120	ELO FUSIVEL DE 02 H	3
57562306	ELO FUSIVEL DE 02 H	1
57562437	ELO FUSIVEL DE 02 H	3
57562439	ELO FUSIVEL DE 02 H	2
57562595	ELO FUSIVEL DE 02 H	1
57562840	ELO FUSIVEL DE 02 H	1
57562869	ELO FUSIVEL DE 02 H	1
57563072	ELO FUSIVEL DE 02 H	2
57563742	ELO FUSIVEL DE 02 H	1
57563863	ELO FUSIVEL DE 02 H	1
57563998	ELO FUSIVEL DE 02 H	1
57564266	ELO FUSIVEL DE 02 H	1
57564295	ELO FUSIVEL DE 02 H	1
57564625	ELO FUSIVEL DE 02 H	1
57564941	ELO FUSIVEL DE 02 H	1
57565058	ELO FUSIVEL DE 02 H	1
57565323	ELO FUSIVEL DE 02 H	1
57565532	ELO FUSIVEL DE 02 H	1

57567154	ELO FUSIVEL DE 02 H	1
57540649	ELO FUSIVEL DE 03 H	1
57541240	ELO FUSIVEL DE 03 H	1
57541647	ELO FUSIVEL DE 03 H	1
57541806	ELO FUSIVEL DE 03 H	2
57541995	ELO FUSIVEL DE 03 H	1
57542093	ELO FUSIVEL DE 03 H	1
57542161	ELO FUSIVEL DE 03 H	1
57542257	ELO FUSIVEL DE 03 H	1
57542312	ELO FUSIVEL DE 03 H	1
57542707	ELO FUSIVEL DE 03 H	1
57542759	ELO FUSIVEL DE 03 H	1
57543110	ELO FUSIVEL DE 03 H	2
57543338	ELO FUSIVEL DE 03 H	1
57543463	ELO FUSIVEL DE 03 H	1
57543493	ELO FUSIVEL DE 03 H	1
57543588	ELO FUSIVEL DE 03 H	1
57543686	ELO FUSIVEL DE 03 H	1
57543888	ELO FUSIVEL DE 03 H	1
57543901	ELO FUSIVEL DE 03 H	1
57544034	ELO FUSIVEL DE 03 H	1
57544129	ELO FUSIVEL DE 03 H	1
57544136	ELO FUSIVEL DE 03 H	1
57544370	ELO FUSIVEL DE 03 H	1
57544728	ELO FUSIVEL DE 03 H	1
57544732	ELO FUSIVEL DE 03 H	2
57544914	ELO FUSIVEL DE 03 H	3
57545092	ELO FUSIVEL DE 03 H	1
57545440	ELO FUSIVEL DE 03 H	1
57545475	ELO FUSIVEL DE 03 H	1
57545657	ELO FUSIVEL DE 03 H	1
57545909	ELO FUSIVEL DE 03 H	1
57545988	ELO FUSIVEL DE 03 H	2
57546271	ELO FUSIVEL DE 03 H	1
57546663	ELO FUSIVEL DE 03 H	1
57546756	ELO FUSIVEL DE 03 H	1
57546814	ELO FUSIVEL DE 03 H	1
57547400	ELO FUSIVEL DE 03 H	3
57547499	ELO FUSIVEL DE 03 H	1

57547861	ELO FUSIVEL DE 03 H	1
57548278	ELO FUSIVEL DE 03 H	1
57548483	ELO FUSIVEL DE 03 H	1
57551386	ELO FUSIVEL DE 03 H	1
57551606	ELO FUSIVEL DE 03 H	1
57551714	ELO FUSIVEL DE 03 H	0
57552098	ELO FUSIVEL DE 03 H	3
57552430	ELO FUSIVEL DE 03 H	1
57553221	ELO FUSIVEL DE 03 H	1
57553277	ELO FUSIVEL DE 03 H	1
57553371	ELO FUSIVEL DE 03 H	1
57553535	ELO FUSIVEL DE 03 H	1
57553537	ELO FUSIVEL DE 03 H	1
57553614	ELO FUSIVEL DE 03 H	1
57553678	ELO FUSIVEL DE 03 H	1
57553747	ELO FUSIVEL DE 03 H	2
57554165	ELO FUSIVEL DE 03 H	2
57554227	ELO FUSIVEL DE 03 H	1
57554431	ELO FUSIVEL DE 03 H	3
57554485	ELO FUSIVEL DE 03 H	2
57554732	ELO FUSIVEL DE 03 H	1
57554919	ELO FUSIVEL DE 03 H	1
57555433	ELO FUSIVEL DE 03 H	1
57555689	ELO FUSIVEL DE 03 H	1
57555879	ELO FUSIVEL DE 03 H	1
57555936	ELO FUSIVEL DE 03 H	1
57556533	ELO FUSIVEL DE 03 H	1
57557095	ELO FUSIVEL DE 03 H	1
57557184	ELO FUSIVEL DE 03 H	2
57557718	ELO FUSIVEL DE 03 H	1
57557900	ELO FUSIVEL DE 03 H	1
57558579	ELO FUSIVEL DE 03 H	1
57560269	ELO FUSIVEL DE 03 H	3
57561046	ELO FUSIVEL DE 03 H	1
57561375	ELO FUSIVEL DE 03 H	1
57561431	ELO FUSIVEL DE 03 H	1
57561432	ELO FUSIVEL DE 03 H	1
57561480	ELO FUSIVEL DE 03 H	2
57561631	ELO FUSIVEL DE 03 H	1

57561697	ELO FUSIVEL DE 03 H	1
57561777	ELO FUSIVEL DE 03 H	2
57562026	ELO FUSIVEL DE 03 H	1
57562175	ELO FUSIVEL DE 03 H	1
57562246	ELO FUSIVEL DE 03 H	2
57562432	ELO FUSIVEL DE 03 H	1
57562579	ELO FUSIVEL DE 03 H	1
57562793	ELO FUSIVEL DE 03 H	3
57562803	ELO FUSIVEL DE 03 H	1
57562937	ELO FUSIVEL DE 03 H	1
57562947	ELO FUSIVEL DE 03 H	1
57563534	ELO FUSIVEL DE 03 H	1
57563629	ELO FUSIVEL DE 03 H	1
57563676	ELO FUSIVEL DE 03 H	2
57563702	ELO FUSIVEL DE 03 H	3
57563741	ELO FUSIVEL DE 03 H	1
57564330	ELO FUSIVEL DE 03 H	1
57564495	ELO FUSIVEL DE 03 H	1
57564630	ELO FUSIVEL DE 03 H	1
57564787	ELO FUSIVEL DE 03 H	1
57565793	ELO FUSIVEL DE 03 H	2
57566352	ELO FUSIVEL DE 03 H	1
57566677	ELO FUSIVEL DE 03 H	1
57572320	ELO FUSIVEL DE 03 H	1
57536853	ELO FUSIVEL DE 05 H	1
57540903	ELO FUSIVEL DE 05 H	2
57540972	ELO FUSIVEL DE 05 H	3
57541021	ELO FUSIVEL DE 05 H	1
57541120	ELO FUSIVEL DE 05 H	1
57541301	ELO FUSIVEL DE 05 H	2
57541418	ELO FUSIVEL DE 05 H	1
57541419	ELO FUSIVEL DE 05 H	3
57541508	ELO FUSIVEL DE 05 H	1
57541736	ELO FUSIVEL DE 05 H	1
57541784	ELO FUSIVEL DE 05 H	1
57541983	ELO FUSIVEL DE 05 H	1
57542267	ELO FUSIVEL DE 05 H	1
57542377	ELO FUSIVEL DE 05 H	1
57542435	ELO FUSIVEL DE 05 H	1

57542441	ELO FUSIVEL DE 05 H	2
57542571	ELO FUSIVEL DE 05 H	1
57542673	ELO FUSIVEL DE 05 H	1
57542810	ELO FUSIVEL DE 05 H	1
57542812	ELO FUSIVEL DE 05 H	1
57542817	ELO FUSIVEL DE 05 H	1
57543064	ELO FUSIVEL DE 05 H	1
57543472	ELO FUSIVEL DE 05 H	6
57543754	ELO FUSIVEL DE 05 H	1
57543854	ELO FUSIVEL DE 05 H	6
57543917	ELO FUSIVEL DE 05 H	1
57544021	ELO FUSIVEL DE 05 H	1
57544077	ELO FUSIVEL DE 05 H	1
57544278	ELO FUSIVEL DE 05 H	1
57544545	ELO FUSIVEL DE 05 H	1
57544611	ELO FUSIVEL DE 05 H	1
57544654	ELO FUSIVEL DE 05 H	1
57545299	ELO FUSIVEL DE 05 H	1
57545414	ELO FUSIVEL DE 05 H	3
57545649	ELO FUSIVEL DE 05 H	2
57545693	ELO FUSIVEL DE 05 H	2
57545959	ELO FUSIVEL DE 05 H	1
57546033	ELO FUSIVEL DE 05 H	1
57546504	ELO FUSIVEL DE 05 H	1
57547024	ELO FUSIVEL DE 05 H	2
57547458	ELO FUSIVEL DE 05 H	3
57547773	ELO FUSIVEL DE 05 H	1
57548455	ELO FUSIVEL DE 05 H	1
57549884	ELO FUSIVEL DE 05 H	3
57551212	ELO FUSIVEL DE 05 H	1
57551236	ELO FUSIVEL DE 05 H	1
57551979	ELO FUSIVEL DE 05 H	1
57552040	ELO FUSIVEL DE 05 H	1
57552077	ELO FUSIVEL DE 05 H	6
57552215	ELO FUSIVEL DE 05 H	1
57552479	ELO FUSIVEL DE 05 H	1
57552580	ELO FUSIVEL DE 05 H	2
57552790	ELO FUSIVEL DE 05 H	3
57554685	ELO FUSIVEL DE 05 H	1

57554859	ELO FUSIVEL DE 05 H	1
57554883	ELO FUSIVEL DE 05 H	2
57555627	ELO FUSIVEL DE 05 H	2
57555663	ELO FUSIVEL DE 05 H	1
57555880	ELO FUSIVEL DE 05 H	1
57556500	ELO FUSIVEL DE 05 H	3
57557766	ELO FUSIVEL DE 05 H	1
57557875	ELO FUSIVEL DE 05 H	1
57560580	ELO FUSIVEL DE 05 H	6
57560649	ELO FUSIVEL DE 05 H	1
57561005	ELO FUSIVEL DE 05 H	1
57561091	ELO FUSIVEL DE 05 H	1
57561370	ELO FUSIVEL DE 05 H	1
57561437	ELO FUSIVEL DE 05 H	3
57561803	ELO FUSIVEL DE 05 H	1
57561990	ELO FUSIVEL DE 05 H	1
57562016	ELO FUSIVEL DE 05 H	1
57562295	ELO FUSIVEL DE 05 H	3
57562337	ELO FUSIVEL DE 05 H	1
57562981	ELO FUSIVEL DE 05 H	1
57563045	ELO FUSIVEL DE 05 H	1
57564141	ELO FUSIVEL DE 05 H	1
57564387	ELO FUSIVEL DE 05 H	1
57564514	ELO FUSIVEL DE 05 H	1
57564552	ELO FUSIVEL DE 05 H	2
57565392	ELO FUSIVEL DE 05 H	1
57565640	ELO FUSIVEL DE 05 H	6
57565700	ELO FUSIVEL DE 05 H	2
57565858	ELO FUSIVEL DE 05 H	1
57566635	ELO FUSIVEL DE 05 H	1
57566885	ELO FUSIVEL DE 05 H	1
57534079	ELO FUSIVEL DE 06 K	1
57539710	ELO FUSIVEL DE 06 K	1
57540494	ELO FUSIVEL DE 06 K	3
57540549	ELO FUSIVEL DE 06 K	1
57540675	ELO FUSIVEL DE 06 K	4
57540731	ELO FUSIVEL DE 06 K	1
57540755	ELO FUSIVEL DE 06 K	1
57540903	ELO FUSIVEL DE 06 K	2

57540967	ELO FUSIVEL DE 06 K	2
57541044	ELO FUSIVEL DE 06 K	2
57541119	ELO FUSIVEL DE 06 K	1
57541161	ELO FUSIVEL DE 06 K	1
57541377	ELO FUSIVEL DE 06 K	1
57541391	ELO FUSIVEL DE 06 K	3
57541432	ELO FUSIVEL DE 06 K	6
57541465	ELO FUSIVEL DE 06 K	1
57541469	ELO FUSIVEL DE 06 K	1
57541551	ELO FUSIVEL DE 06 K	1
57541586	ELO FUSIVEL DE 06 K	2
57541696	ELO FUSIVEL DE 06 K	1
57541703	ELO FUSIVEL DE 06 K	1
57541708	ELO FUSIVEL DE 06 K	1
57541751	ELO FUSIVEL DE 06 K	1
57541757	ELO FUSIVEL DE 06 K	1
57541828	ELO FUSIVEL DE 06 K	1
57541847	ELO FUSIVEL DE 06 K	1
57541954	ELO FUSIVEL DE 06 K	1
57541987	ELO FUSIVEL DE 06 K	1
57541995	ELO FUSIVEL DE 06 K	1
57542054	ELO FUSIVEL DE 06 K	1
57542085	ELO FUSIVEL DE 06 K	1
57542095	ELO FUSIVEL DE 06 K	1
57542172	ELO FUSIVEL DE 06 K	1
57542209	ELO FUSIVEL DE 06 K	3
57542210	ELO FUSIVEL DE 06 K	1
57542266	ELO FUSIVEL DE 06 K	1
57542315	ELO FUSIVEL DE 06 K	1
57542527	ELO FUSIVEL DE 06 K	1
57542573	ELO FUSIVEL DE 06 K	1
57542583	ELO FUSIVEL DE 06 K	1
57542661	ELO FUSIVEL DE 06 K	1
57542754	ELO FUSIVEL DE 06 K	1
57542944	ELO FUSIVEL DE 06 K	1
57543028	ELO FUSIVEL DE 06 K	1
57543154	ELO FUSIVEL DE 06 K	1
57543162	ELO FUSIVEL DE 06 K	1
57543250	ELO FUSIVEL DE 06 K	1

57543423	ELO FUSIVEL DE 06 K	1
57543523	ELO FUSIVEL DE 06 K	1
57543588	ELO FUSIVEL DE 06 K	2
57543590	ELO FUSIVEL DE 06 K	1
57543680	ELO FUSIVEL DE 06 K	1
57543822	ELO FUSIVEL DE 06 K	1
57544069	ELO FUSIVEL DE 06 K	1
57544170	ELO FUSIVEL DE 06 K	1
57544238	ELO FUSIVEL DE 06 K	1
57544290	ELO FUSIVEL DE 06 K	3
57544412	ELO FUSIVEL DE 06 K	1
57544446	ELO FUSIVEL DE 06 K	1
57544688	ELO FUSIVEL DE 06 K	1
57544690	ELO FUSIVEL DE 06 K	3
57544762	ELO FUSIVEL DE 06 K	1
57544847	ELO FUSIVEL DE 06 K	1
57544887	ELO FUSIVEL DE 06 K	1
57544951	ELO FUSIVEL DE 06 K	2
57545096	ELO FUSIVEL DE 06 K	1
57545161	ELO FUSIVEL DE 06 K	1
57545175	ELO FUSIVEL DE 06 K	1
57545360	ELO FUSIVEL DE 06 K	1
57545432	ELO FUSIVEL DE 06 K	1
57545476	ELO FUSIVEL DE 06 K	1
57545606	ELO FUSIVEL DE 06 K	1
57545644	ELO FUSIVEL DE 06 K	1
57545950	ELO FUSIVEL DE 06 K	1
57546086	ELO FUSIVEL DE 06 K	1
57546320	ELO FUSIVEL DE 06 K	1
57546439	ELO FUSIVEL DE 06 K	1
57546447	ELO FUSIVEL DE 06 K	1
57546573	ELO FUSIVEL DE 06 K	1
57546635	ELO FUSIVEL DE 06 K	1
57546700	ELO FUSIVEL DE 06 K	3
57546721	ELO FUSIVEL DE 06 K	1
57546766	ELO FUSIVEL DE 06 K	1
57546859	ELO FUSIVEL DE 06 K	1
57546912	ELO FUSIVEL DE 06 K	1
57546950	ELO FUSIVEL DE 06 K	1

57547099	ELO FUSIVEL DE 06 K	1
57547101	ELO FUSIVEL DE 06 K	2
57547148	ELO FUSIVEL DE 06 K	2
57547149	ELO FUSIVEL DE 06 K	1
57547188	ELO FUSIVEL DE 06 K	2
57547320	ELO FUSIVEL DE 06 K	1
57547452	ELO FUSIVEL DE 06 K	1
57547485	ELO FUSIVEL DE 06 K	1
57547487	ELO FUSIVEL DE 06 K	1
57547760	ELO FUSIVEL DE 06 K	6
57547802	ELO FUSIVEL DE 06 K	1
57547829	ELO FUSIVEL DE 06 K	3
57547865	ELO FUSIVEL DE 06 K	1
57547935	ELO FUSIVEL DE 06 K	3
57547974	ELO FUSIVEL DE 06 K	3
57548059	ELO FUSIVEL DE 06 K	1
57548188	ELO FUSIVEL DE 06 K	1
57548252	ELO FUSIVEL DE 06 K	1
57548417	ELO FUSIVEL DE 06 K	2
57548750	ELO FUSIVEL DE 06 K	1
57548787	ELO FUSIVEL DE 06 K	1
57548789	ELO FUSIVEL DE 06 K	2
57548964	ELO FUSIVEL DE 06 K	1
57550677	ELO FUSIVEL DE 06 K	3
57551143	ELO FUSIVEL DE 06 K	1
57551266	ELO FUSIVEL DE 06 K	1
57551270	ELO FUSIVEL DE 06 K	1
57551298	ELO FUSIVEL DE 06 K	1
57551382	ELO FUSIVEL DE 06 K	1
57551415	ELO FUSIVEL DE 06 K	1
57551473	ELO FUSIVEL DE 06 K	3
57551507	ELO FUSIVEL DE 06 K	1
57551540	ELO FUSIVEL DE 06 K	1
57551690	ELO FUSIVEL DE 06 K	3
57551691	ELO FUSIVEL DE 06 K	1
57551775	ELO FUSIVEL DE 06 K	1
57551785	ELO FUSIVEL DE 06 K	1
57551818	ELO FUSIVEL DE 06 K	2
57551831	ELO FUSIVEL DE 06 K	1

57551863	ELO FUSIVEL DE 06 K	1
57551918	ELO FUSIVEL DE 06 K	1
57551953	ELO FUSIVEL DE 06 K	4
57551955	ELO FUSIVEL DE 06 K	1
57552047	ELO FUSIVEL DE 06 K	1
57552173	ELO FUSIVEL DE 06 K	1
57552203	ELO FUSIVEL DE 06 K	3
57552257	ELO FUSIVEL DE 06 K	1
57552304	ELO FUSIVEL DE 06 K	1
57552340	ELO FUSIVEL DE 06 K	1
57552422	ELO FUSIVEL DE 06 K	2
57552469	ELO FUSIVEL DE 06 K	3
57552491	ELO FUSIVEL DE 06 K	1
57552543	ELO FUSIVEL DE 06 K	2
57552794	ELO FUSIVEL DE 06 K	1
57552867	ELO FUSIVEL DE 06 K	1
57552978	ELO FUSIVEL DE 06 K	1
57552994	ELO FUSIVEL DE 06 K	1
57553040	ELO FUSIVEL DE 06 K	1
57553171	ELO FUSIVEL DE 06 K	1
57553177	ELO FUSIVEL DE 06 K	1
57553228	ELO FUSIVEL DE 06 K	1
57553279	ELO FUSIVEL DE 06 K	1
57553330	ELO FUSIVEL DE 06 K	2
57553581	ELO FUSIVEL DE 06 K	1
57553717	ELO FUSIVEL DE 06 K	1
57554063	ELO FUSIVEL DE 06 K	2
57554228	ELO FUSIVEL DE 06 K	1
57554232	ELO FUSIVEL DE 06 K	2
57554237	ELO FUSIVEL DE 06 K	1
57554275	ELO FUSIVEL DE 06 K	2
57554318	ELO FUSIVEL DE 06 K	1
57554340	ELO FUSIVEL DE 06 K	2
57554518	ELO FUSIVEL DE 06 K	2
57554578	ELO FUSIVEL DE 06 K	3
57554799	ELO FUSIVEL DE 06 K	1
57554800	ELO FUSIVEL DE 06 K	1
57554829	ELO FUSIVEL DE 06 K	1
57554852	ELO FUSIVEL DE 06 K	1

57554856	ELO FUSIVEL DE 06 K	1
57555033	ELO FUSIVEL DE 06 K	1
57555118	ELO FUSIVEL DE 06 K	1
57555120	ELO FUSIVEL DE 06 K	3
57555437	ELO FUSIVEL DE 06 K	1
57555494	ELO FUSIVEL DE 06 K	1
57555518	ELO FUSIVEL DE 06 K	1
57555565	ELO FUSIVEL DE 06 K	2
57555801	ELO FUSIVEL DE 06 K	1
57555901	ELO FUSIVEL DE 06 K	1
57555978	ELO FUSIVEL DE 06 K	1
57556350	ELO FUSIVEL DE 06 K	3
57556391	ELO FUSIVEL DE 06 K	1
57556424	ELO FUSIVEL DE 06 K	1
57556501	ELO FUSIVEL DE 06 K	1
57556763	ELO FUSIVEL DE 06 K	2
57557059	ELO FUSIVEL DE 06 K	1
57557100	ELO FUSIVEL DE 06 K	1
57557129	ELO FUSIVEL DE 06 K	3
57558556	ELO FUSIVEL DE 06 K	1
57559137	ELO FUSIVEL DE 06 K	1
57560120	ELO FUSIVEL DE 06 K	1
57560203	ELO FUSIVEL DE 06 K	4
57560234	ELO FUSIVEL DE 06 K	1
57560271	ELO FUSIVEL DE 06 K	1
57560439	ELO FUSIVEL DE 06 K	1
57560506	ELO FUSIVEL DE 06 K	1
57560657	ELO FUSIVEL DE 06 K	1
57560688	ELO FUSIVEL DE 06 K	1
57560696	ELO FUSIVEL DE 06 K	1
57560804	ELO FUSIVEL DE 06 K	1
57560850	ELO FUSIVEL DE 06 K	1
57560995	ELO FUSIVEL DE 06 K	2
57561029	ELO FUSIVEL DE 06 K	2
57561037	ELO FUSIVEL DE 06 K	4
57561192	ELO FUSIVEL DE 06 K	1
57561216	ELO FUSIVEL DE 06 K	1
57561217	ELO FUSIVEL DE 06 K	1
57561222	ELO FUSIVEL DE 06 K	1

57561296	ELO FUSIVEL DE 06 K	1
57561299	ELO FUSIVEL DE 06 K	1
57561370	ELO FUSIVEL DE 06 K	1
57561428	ELO FUSIVEL DE 06 K	1
57561510	ELO FUSIVEL DE 06 K	1
57561517	ELO FUSIVEL DE 06 K	1
57561668	ELO FUSIVEL DE 06 K	1
57561740	ELO FUSIVEL DE 06 K	1
57562024	ELO FUSIVEL DE 06 K	1
57562062	ELO FUSIVEL DE 06 K	1
57562211	ELO FUSIVEL DE 06 K	3
57562212	ELO FUSIVEL DE 06 K	1
57562338	ELO FUSIVEL DE 06 K	2
57562372	ELO FUSIVEL DE 06 K	1
57562453	ELO FUSIVEL DE 06 K	1
57562456	ELO FUSIVEL DE 06 K	2
57562540	ELO FUSIVEL DE 06 K	1
57562674	ELO FUSIVEL DE 06 K	1
57562678	ELO FUSIVEL DE 06 K	1
57562789	ELO FUSIVEL DE 06 K	1
57562899	ELO FUSIVEL DE 06 K	1
57562901	ELO FUSIVEL DE 06 K	1
57562944	ELO FUSIVEL DE 06 K	1
57563145	ELO FUSIVEL DE 06 K	2
57563237	ELO FUSIVEL DE 06 K	1
57563275	ELO FUSIVEL DE 06 K	1
57563278	ELO FUSIVEL DE 06 K	1
57563304	ELO FUSIVEL DE 06 K	1
57563338	ELO FUSIVEL DE 06 K	1
57563460	ELO FUSIVEL DE 06 K	3
57563468	ELO FUSIVEL DE 06 K	1
57563501	ELO FUSIVEL DE 06 K	1
57563530	ELO FUSIVEL DE 06 K	1
57563597	ELO FUSIVEL DE 06 K	1
57563884	ELO FUSIVEL DE 06 K	1
57564047	ELO FUSIVEL DE 06 K	2
57564074	ELO FUSIVEL DE 06 K	1
57564264	ELO FUSIVEL DE 06 K	1
57564265	ELO FUSIVEL DE 06 K	2

57564425	ELO FUSIVEL DE 06 K	1
57564496	ELO FUSIVEL DE 06 K	2
57564544	ELO FUSIVEL DE 06 K	1
57564618	ELO FUSIVEL DE 06 K	1
57564691	ELO FUSIVEL DE 06 K	1
57564701	ELO FUSIVEL DE 06 K	1
57564791	ELO FUSIVEL DE 06 K	1
57565189	ELO FUSIVEL DE 06 K	1
57565190	ELO FUSIVEL DE 06 K	1
57565211	ELO FUSIVEL DE 06 K	1
57565253	ELO FUSIVEL DE 06 K	2
57565418	ELO FUSIVEL DE 06 K	3
57565613	ELO FUSIVEL DE 06 K	1
57565640	ELO FUSIVEL DE 06 K	2
57565641	ELO FUSIVEL DE 06 K	1
57565802	ELO FUSIVEL DE 06 K	1
57565950	ELO FUSIVEL DE 06 K	1
57566104	ELO FUSIVEL DE 06 K	1
57566492	ELO FUSIVEL DE 06 K	1
57566570	ELO FUSIVEL DE 06 K	2
57566816	ELO FUSIVEL DE 06 K	1
57540314	ELO FUSIVEL DE 08 K	3
57541114	ELO FUSIVEL DE 08 K	1
57541288	ELO FUSIVEL DE 08 K	1
57542942	ELO FUSIVEL DE 08 K	1
57543293	ELO FUSIVEL DE 08 K	1
57543641	ELO FUSIVEL DE 08 K	1
57544231	ELO FUSIVEL DE 08 K	1
57544339	ELO FUSIVEL DE 08 K	2
57546586	ELO FUSIVEL DE 08 K	3
57546630	ELO FUSIVEL DE 08 K	1
57547801	ELO FUSIVEL DE 08 K	1
57547894	ELO FUSIVEL DE 08 K	3
57551144	ELO FUSIVEL DE 08 K	1
57551654	ELO FUSIVEL DE 08 K	1
57552055	ELO FUSIVEL DE 08 K	1
57552215	ELO FUSIVEL DE 08 K	1
57552953	ELO FUSIVEL DE 08 K	2
57553439	ELO FUSIVEL DE 08 K	3

57553570	ELO FUSIVEL DE 08 K	1
57553609	ELO FUSIVEL DE 08 K	3
57554233	ELO FUSIVEL DE 08 K	1
57555491	ELO FUSIVEL DE 08 K	1
57555659	ELO FUSIVEL DE 08 K	1
57555765	ELO FUSIVEL DE 08 K	3
57557267	ELO FUSIVEL DE 08 K	3
57557556	ELO FUSIVEL DE 08 K	1
57560176	ELO FUSIVEL DE 08 K	1
57560918	ELO FUSIVEL DE 08 K	1
57561186	ELO FUSIVEL DE 08 K	1
57562014	ELO FUSIVEL DE 08 K	3
57562978	ELO FUSIVEL DE 08 K	1
57563274	ELO FUSIVEL DE 08 K	2
57563431	ELO FUSIVEL DE 08 K	1
57565759	ELO FUSIVEL DE 08 K	1
57567080	ELO FUSIVEL DE 08 K	1
57541157	ELO FUSIVEL DE 10 K	1
57541381	ELO FUSIVEL DE 10 K	1
57541434	ELO FUSIVEL DE 10 K	2
57541463	ELO FUSIVEL DE 10 K	9
57541684	ELO FUSIVEL DE 10 K	4
57541755	ELO FUSIVEL DE 10 K	1
57542082	ELO FUSIVEL DE 10 K	1
57542357	ELO FUSIVEL DE 10 K	2
57542393	ELO FUSIVEL DE 10 K	1
57542513	ELO FUSIVEL DE 10 K	1
57543644	ELO FUSIVEL DE 10 K	1
57545692	ELO FUSIVEL DE 10 K	5
57545805	ELO FUSIVEL DE 10 K	1
57546103	ELO FUSIVEL DE 10 K	2
57546205	ELO FUSIVEL DE 10 K	1
57546219	ELO FUSIVEL DE 10 K	1
57546809	ELO FUSIVEL DE 10 K	2
57546856	ELO FUSIVEL DE 10 K	1
57546891	ELO FUSIVEL DE 10 K	8
57547192	ELO FUSIVEL DE 10 K	1
57547280	ELO FUSIVEL DE 10 K	3
57547366	ELO FUSIVEL DE 10 K	1

57547401	ELO FUSIVEL DE 10 K	1
57547523	ELO FUSIVEL DE 10 K	1
57547859	ELO FUSIVEL DE 10 K	1
57548357	ELO FUSIVEL DE 10 K	1
57548359	ELO FUSIVEL DE 10 K	8
57548455	ELO FUSIVEL DE 10 K	1
57548573	ELO FUSIVEL DE 10 K	2
57548969	ELO FUSIVEL DE 10 K	4
57551071	ELO FUSIVEL DE 10 K	3
57551542	ELO FUSIVEL DE 10 K	1
57551548	ELO FUSIVEL DE 10 K	1
57551697	ELO FUSIVEL DE 10 K	1
57552232	ELO FUSIVEL DE 10 K	1
57552821	ELO FUSIVEL DE 10 K	1
57553158	ELO FUSIVEL DE 10 K	4
57553334	ELO FUSIVEL DE 10 K	1
57553370	ELO FUSIVEL DE 10 K	1
57553379	ELO FUSIVEL DE 10 K	3
57553495	ELO FUSIVEL DE 10 K	1
57554199	ELO FUSIVEL DE 10 K	1
57554201	ELO FUSIVEL DE 10 K	1
57554916	ELO FUSIVEL DE 10 K	1
57555696	ELO FUSIVEL DE 10 K	1
57556044	ELO FUSIVEL DE 10 K	1
57556456	ELO FUSIVEL DE 10 K	1
57556678	ELO FUSIVEL DE 10 K	3
57556981	ELO FUSIVEL DE 10 K	1
57557468	ELO FUSIVEL DE 10 K	1
57558134	ELO FUSIVEL DE 10 K	2
57559137	ELO FUSIVEL DE 10 K	1
57560119	ELO FUSIVEL DE 10 K	2
57560299	ELO FUSIVEL DE 10 K	2
57560657	ELO FUSIVEL DE 10 K	1
57560878	ELO FUSIVEL DE 10 K	1
57561082	ELO FUSIVEL DE 10 K	1
57561229	ELO FUSIVEL DE 10 K	1
57561370	ELO FUSIVEL DE 10 K	1
57561556	ELO FUSIVEL DE 10 K	2
57562442	ELO FUSIVEL DE 10 K	10

57562484	ELO FUSIVEL DE 10 K	2
57562546	ELO FUSIVEL DE 10 K	1
57562676	ELO FUSIVEL DE 10 K	2
57564265	ELO FUSIVEL DE 10 K	2
57564569	ELO FUSIVEL DE 10 K	1
57565109	ELO FUSIVEL DE 10 K	2
57566313	ELO FUSIVEL DE 10 K	1
57540418	ELO FUSIVEL DE 12 K	1
57540494	ELO FUSIVEL DE 12 K	3
57552054	ELO FUSIVEL DE 12 K	3
57560487	ELO FUSIVEL DE 12 K	3
57560701	ELO FUSIVEL DE 12 K	3
57564293	ELO FUSIVEL DE 12 K	3
57539757	ELO FUSIVEL DE 15 K	3
57539812	ELO FUSIVEL DE 15 K	2
57541012	ELO FUSIVEL DE 15 K	1
57541709	ELO FUSIVEL DE 15 K	8
57541829	ELO FUSIVEL DE 15 K	1
57541851	ELO FUSIVEL DE 15 K	4
57541955	ELO FUSIVEL DE 15 K	1
57542521	ELO FUSIVEL DE 15 K	1
57543068	ELO FUSIVEL DE 15 K	1
57543325	ELO FUSIVEL DE 15 K	1
57544855	ELO FUSIVEL DE 15 K	1
57546422	ELO FUSIVEL DE 15 K	3
57547767	ELO FUSIVEL DE 15 K	5
57548181	ELO FUSIVEL DE 15 K	6
57551461	ELO FUSIVEL DE 15 K	3
57553988	ELO FUSIVEL DE 15 K	5
57554672	ELO FUSIVEL DE 15 K	1
57558004	ELO FUSIVEL DE 15 K	9
57558286	ELO FUSIVEL DE 15 K	3
57560952	ELO FUSIVEL DE 15 K	3
57562621	ELO FUSIVEL DE 15 K	1
57563083	ELO FUSIVEL DE 15 K	1
57563964	ELO FUSIVEL DE 15 K	3
57564342	ELO FUSIVEL DE 15 K	2
57564689	ELO FUSIVEL DE 15 K	1
57548711	ELO FUSIVEL DE 20 K	1

57539858	ELO FUSIVEL DE 25 K	2
57542246	ELO FUSIVEL DE 25 K	1
57542420	ELO FUSIVEL DE 25 K	1
57543061	ELO FUSIVEL DE 25 K	4
57543745	ELO FUSIVEL DE 25 K	2
57548193	ELO FUSIVEL DE 25 K	2
57551731	ELO FUSIVEL DE 25 K	3
57557063	ELO FUSIVEL DE 25 K	1
57544658	ELO FUSIVEL DE 30 K	1
57547974	EMENDA PREFORMADA 4 AWG CA	3
57554228	EMENDA PREFORMADA 4 AWG CAA	3
57540972	ESPAÇADORES SECUNDARIO CINO FIOS	1
57544545	ESPAÇADORES SECUNDARIO CINO FIOS	6
57545693	ESPAÇADORES SECUNDARIO CINO FIOS	3
57547801	ESPAÇADORES SECUNDARIO CINO FIOS	5
57551654	ESPAÇADORES SECUNDARIO CINO FIOS	3
57552098	ESPAÇADORES SECUNDARIO CINO FIOS	2
57553537	ESPAÇADORES SECUNDARIO CINO FIOS	4
57554859	ESPAÇADORES SECUNDARIO CINO FIOS	4
57554883	ESPAÇADORES SECUNDARIO CINO FIOS	2
57562803	ESPAÇADORES SECUNDARIO CINO FIOS	3
57563072	ESPAÇADORES SECUNDARIO CINO FIOS	1
57564141	ESPAÇADORES SECUNDARIO CINO FIOS	2
57543901	FENOLITE P/ CHAVE FUSIVEL 100A	1
57551143	FENOLITE P/ CHAVE FUSIVEL 100A	1
57561656	FENOLITE P/ CHAVE FUSIVEL 100A	1
57565323	FENOLITE P/ CHAVE FUSIVEL 100A	1
57554228	FIO DE AMARRAÇÃO NU AL 4AWG	1
57561450	FIO DE RAMAL BITOLA 10 MM2	30
57562182	FIO DE RAMAL BITOLA 10 MM2	1
57562633	FIO DE RAMAL BITOLA 10 MM2	1
57557852	FIO DE RAMAL BITOLA 4 MM2.	1
57539394	FITA ISOLANTE	1
57541083	FITA ISOLANTE	1
57541682	FITA ISOLANTE	1
57541979	FITA ISOLANTE	1
57549234	FITA ISOLANTE	1
57555497	FITA ISOLANTE	1
57561471	FITA ISOLANTE	1

57561838	FITA ISOLANTE	1
57562902	FITA ISOLANTE	1
57565182	FITA ISOLANTE	1
57552034	FITA ISOLANTE PVC 19/5000m	1
57562581	FITA ISOLANTE PVC 19/5000m	1
57552821	GRAMPO DE LINHA VIVA	1
57543855	GRAMPO TENSAO AL.CABO 336,4MC	10
57540621	Isolador de pino HI-TOP, 15 KV	1
57551702	Isolador de pino HI-TOP, 15 KV	1
57555015	Isolador de pino HI-TOP, 15 KV	2
57555095	Isolador de pino HI-TOP, 15 KV	2
57560701	Isolador de pino HI-TOP, 15 KV	2
57562014	Isolador de pino HI-TOP, 15 KV	1
57562793	Isolador de pino HI-TOP, 15 KV	1
57562866	Isolador de pino HI-TOP, 15 KV	1
57541378	Isolador de pino HI-TOP, 27 KV	1
57552203	ISOLADOR DISCO, 165 MM	2
57554228	ISOLADOR DISCO, 165 MM	1
57552054	ISOLADOR PORCELANA TP PINO 25	2
57554084	ISOLADOR PORCELANA TP ROLDANA	1
57556683	ISOLADOR PORCELANA/PILAR 24,2 KV USO EXTERNO	1
57542690	LUVA EMENDA PREF. CABO 1/0ACSR	2
57561598	LUVA EMENDA PREF. CABO 4/0ACSR	2
57544545	LUVA EMENDA PREF. CABO 4/0ASC	4
57548668	LUVA EMENDA PREF. CABO 4/0ASC	2
57539636	LUVA EMENDA PREF. CABO 4ACSR	2
57547325	LUVA EMENDA PREF. CABO 4ACSR	1
57546912	LUVA EMENDA PREF. CABO 4ASC	2
57548663	LUVA EMENDA PREF. CABO 4ASC	2
57555770	LUVA EMENDA PREF. CABO 4ASC	1
57562453	LUVA EMENDA PREF. CABO 4ASC	1
57562866	LUVA EMENDA PREF. CABO 4ASC	1
57566570	LUVA EMENDA PREF. CABO 4ASC	1
57543855	LUVA,EMENDA,COMP,CU 120MM²,CU	3
57542498	LUVA,EMENDA,COMP,CU 25MM²,CU	2
57555095	LUVA,EMENDA,COMP,CU 25MM²,CU	1
57547490	MEDIDOR MONOFÁSICO	1
57561148	MEDIDOR MONOFÁSICO	2
57563629	MEDIDOR MONOFÁSICO	1

57545058	MEDIDOR TRIFÁSICO BIDIRECIONAL	1
57542330	MOTO-PODA SÃO LUÍS 83723	1
57539014	NÃO APLICADO	1
57539091	NÃO APLICADO	1
57539707	NÃO APLICADO	1
57539733	NÃO APLICADO	1
57539734	NÃO APLICADO	1
57539735	NÃO APLICADO	1
57540266	NÃO APLICADO	1
57540586	NÃO APLICADO	1
57540878	NÃO APLICADO	2
57540905	NÃO APLICADO	1
57541112	NÃO APLICADO	1
57541252	NÃO APLICADO	1
57541378	NÃO APLICADO	1
57541388	NÃO APLICADO	1
57541424	NÃO APLICADO	1
57541531	NÃO APLICADO	1
57541690	NÃO APLICADO	1
57541787	NÃO APLICADO	1
57541790	NÃO APLICADO	1
57541899	NÃO APLICADO	1
57542046	NÃO APLICADO	1
57542087	NÃO APLICADO	1
57542089	NÃO APLICADO	1
57542099	NÃO APLICADO	1
57542113	NÃO APLICADO	1
57542160	NÃO APLICADO	1
57542173	NÃO APLICADO	1
57542176	NÃO APLICADO	1
57542215	NÃO APLICADO	1
57542372	NÃO APLICADO	1
57542395	NÃO APLICADO	1
57542407	NÃO APLICADO	1
57542466	NÃO APLICADO	1
57542518	NÃO APLICADO	1
57542564	NÃO APLICADO	1
57542566	NÃO APLICADO	1
57542570	NÃO APLICADO	1

57542667	NÃO APLICADO	1
57542674	NÃO APLICADO	1
57542899	NÃO APLICADO	1
57542931	NÃO APLICADO	1
57543165	NÃO APLICADO	1
57543173	NÃO APLICADO	1
57543429	NÃO APLICADO	1
57543506	NÃO APLICADO	1
57543560	NÃO APLICADO	1
57543573	NÃO APLICADO	1
57543640	NÃO APLICADO	1
57543642	NÃO APLICADO	1
57543677	NÃO APLICADO	1
57543679	NÃO APLICADO	1
57543689	NÃO APLICADO	1
57543747	NÃO APLICADO	1
57543821	NÃO APLICADO	1
57543889	NÃO APLICADO	1
57543922	NÃO APLICADO	1
57544060	NÃO APLICADO	1
57544204	NÃO APLICADO	1
57544478	NÃO APLICADO	1
57544585	NÃO APLICADO	1
57544614	NÃO APLICADO	1
57544662	NÃO APLICADO	1
57544691	NÃO APLICADO	1
57544858	NÃO APLICADO	1
57544946	NÃO APLICADO	1
57545012	NÃO APLICADO	1
57545095	NÃO APLICADO	1
57545508	NÃO APLICADO	1
57545526	NÃO APLICADO	1
57545564	NÃO APLICADO	1
57545688	NÃO APLICADO	1
57545691	NÃO APLICADO	1
57545772	NÃO APLICADO	1
57545774	NÃO APLICADO	2
57545858	NÃO APLICADO	1
57545882	NÃO APLICADO	1

57545906	NÃO APLICADO	1
57545951	NÃO APLICADO	1
57545995	NÃO APLICADO	1
57546029	NÃO APLICADO	1
57546154	NÃO APLICADO	1
57546361	NÃO APLICADO	1
57546379	NÃO APLICADO	1
57546439	NÃO APLICADO	1
57546662	NÃO APLICADO	1
57546724	NÃO APLICADO	1
57546817	NÃO APLICADO	1
57547066	NÃO APLICADO	1
57547554	NÃO APLICADO	1
57547615	NÃO APLICADO	1
57547658	NÃO APLICADO	1
57547798	NÃO APLICADO	1
57547805	NÃO APLICADO	1
57547857	NÃO APLICADO	1
57547974	NÃO APLICADO	1
57548011	NÃO APLICADO	1
57548148	NÃO APLICADO	1
57548190	NÃO APLICADO	1
57548195	NÃO APLICADO	2
57548257	NÃO APLICADO	1
57548551	NÃO APLICADO	1
57548741	NÃO APLICADO	1
57548919	NÃO APLICADO	1
57548978	NÃO APLICADO	1
57549011	NÃO APLICADO	1
57549066	NÃO APLICADO	1
57549190	NÃO APLICADO	1
57549287	NÃO APLICADO	1
57549321	NÃO APLICADO	1
57549509	NÃO APLICADO	1
57549523	NÃO APLICADO	1
57549744	NÃO APLICADO	1
57549850	NÃO APLICADO	1
57550328	NÃO APLICADO	1
57550874	NÃO APLICADO	1

57551477	NÃO APLICADO	1
57551926	NÃO APLICADO	1
57552189	NÃO APLICADO	1
57552254	NÃO APLICADO	1
57552258	NÃO APLICADO	1
57552393	NÃO APLICADO	1
57552427	NÃO APLICADO	1
57552429	NÃO APLICADO	1
57552441	NÃO APLICADO	1
57552614	NÃO APLICADO	1
57552720	NÃO APLICADO	1
57552952	NÃO APLICADO	1
57553283	NÃO APLICADO	1
57553440	NÃO APLICADO	1
57553538	NÃO APLICADO	1
57553611	NÃO APLICADO	1
57553651	NÃO APLICADO	1
57553654	NÃO APLICADO	1
57553677	NÃO APLICADO	1
57553899	NÃO APLICADO	1
57553900	NÃO APLICADO	1
57554271	NÃO APLICADO	1
57554342	NÃO APLICADO	1
57554368	NÃO APLICADO	1
57554549	NÃO APLICADO	1
57554913	NÃO APLICADO	1
57555029	NÃO APLICADO	1
57555140	NÃO APLICADO	1
57555157	NÃO APLICADO	1
57555251	NÃO APLICADO	1
57555463	NÃO APLICADO	1
57555691	NÃO APLICADO	1
57555695	NÃO APLICADO	1
57555725	NÃO APLICADO	1
57555767	NÃO APLICADO	1
57556106	NÃO APLICADO	1
57556294	NÃO APLICADO	1
57556325	NÃO APLICADO	1
57556358	NÃO APLICADO	1

57556389	NÃO APLICADO	1
57556414	NÃO APLICADO	1
57556453	NÃO APLICADO	1
57556463	NÃO APLICADO	1
57556558	NÃO APLICADO	1
57556562	NÃO APLICADO	1
57556598	NÃO APLICADO	1
57556650	NÃO APLICADO	1
57556662	NÃO APLICADO	1
57556765	NÃO APLICADO	1
57556766	NÃO APLICADO	1
57556832	NÃO APLICADO	1
57556976	NÃO APLICADO	1
57557028	NÃO APLICADO	1
57557131	NÃO APLICADO	1
57557162	NÃO APLICADO	1
57557271	NÃO APLICADO	1
57557296	NÃO APLICADO	1
57557297	NÃO APLICADO	1
57557348	NÃO APLICADO	1
57557720	NÃO APLICADO	1
57557742	NÃO APLICADO	1
57557900	NÃO APLICADO	1
57557945	NÃO APLICADO	1
57557967	NÃO APLICADO	2
57557990	NÃO APLICADO	1
57558432	NÃO APLICADO	1
57558849	NÃO APLICADO	1
57559012	NÃO APLICADO	1
57559115	NÃO APLICADO	1
57559835	NÃO APLICADO	1
57560359	NÃO APLICADO	1
57560402	NÃO APLICADO	1
57560469	NÃO APLICADO	1
57560540	NÃO APLICADO	1
57560689	NÃO APLICADO	1
57560699	NÃO APLICADO	1
57560736	NÃO APLICADO	1
57561042	NÃO APLICADO	1

57561081	NÃO APLICADO	1
57561120	NÃO APLICADO	1
57561182	NÃO APLICADO	1
57561217	NÃO APLICADO	1
57561271	NÃO APLICADO	1
57561282	NÃO APLICADO	1
57561430	NÃO APLICADO	1
57561462	NÃO APLICADO	1
57561574	NÃO APLICADO	1
57561588	NÃO APLICADO	1
57561620	NÃO APLICADO	1
57561739	NÃO APLICADO	1
57561805	NÃO APLICADO	1
57561834	NÃO APLICADO	1
57561919	NÃO APLICADO	1
57561927	NÃO APLICADO	1
57561951	NÃO APLICADO	1
57561952	NÃO APLICADO	1
57561987	NÃO APLICADO	1
57562058	NÃO APLICADO	1
57562074	NÃO APLICADO	1
57562086	NÃO APLICADO	0
57562087	NÃO APLICADO	1
57562121	NÃO APLICADO	1
57562250	NÃO APLICADO	1
57562405	NÃO APLICADO	1
57562410	NÃO APLICADO	1
57562587	NÃO APLICADO	1
57562634	NÃO APLICADO	1
57562710	NÃO APLICADO	1
57562904	NÃO APLICADO	1
57562980	NÃO APLICADO	1
57563186	NÃO APLICADO	1
57563187	NÃO APLICADO	1
57563209	NÃO APLICADO	1
57563216	NÃO APLICADO	1
57563241	NÃO APLICADO	1
57563340	NÃO APLICADO	1
57563377	NÃO APLICADO	1

57563401	NÃO APLICADO	1
57563402	NÃO APLICADO	1
57563463	NÃO APLICADO	1
57563529	NÃO APLICADO	1
57563531	NÃO APLICADO	1
57563600	NÃO APLICADO	1
57563633	NÃO APLICADO	1
57563671	NÃO APLICADO	1
57563736	NÃO APLICADO	1
57564000	NÃO APLICADO	1
57564027	NÃO APLICADO	1
57564031	NÃO APLICADO	1
57564319	NÃO APLICADO	1
57564340	NÃO APLICADO	1
57564550	NÃO APLICADO	1
57564622	NÃO APLICADO	1
57564662	NÃO APLICADO	1
57564826	NÃO APLICADO	1
57564848	NÃO APLICADO	1
57564979	NÃO APLICADO	1
57565012	NÃO APLICADO	1
57565022	NÃO APLICADO	1
57565065	NÃO APLICADO	1
57565069	NÃO APLICADO	1
57565114	NÃO APLICADO	1
57565148	NÃO APLICADO	1
57565175	NÃO APLICADO	1
57565287	NÃO APLICADO	1
57565289	NÃO APLICADO	1
57565295	NÃO APLICADO	1
57565362	NÃO APLICADO	1
57565447	NÃO APLICADO	1
57565506	NÃO APLICADO	1
57565534	NÃO APLICADO	1
57565562	NÃO APLICADO	1
57565656	NÃO APLICADO	1
57565672	NÃO APLICADO	1
57565701	NÃO APLICADO	1
57565888	NÃO APLICADO	1

57566009	NÃO APLICADO	1
57566067	NÃO APLICADO	1
57566428	NÃO APLICADO	1
57566491	NÃO APLICADO	1
57567123	NÃO APLICADO	1
57567380	NÃO APLICADO	1
57542525	PARA-RAIO TIPO VALVULA P/ 15KV	1
57553858	PARA-RAIO TIPO VALVULA P/ 15KV	2
57554831	PARA-RAIO TIPO VALVULA P/ 15KV	2
57555611	PARA-RAIO TIPO VALVULA P/ 15KV	2
57557990	PARA-RAIO TIPO VALVULA P/ 15KV	1
57558579	PARA-RAIO TIPO VALVULA P/ 15KV	1
57563529	PARA-RAIO TIPO VALVULA P/ 15KV	1
57544337	PARA-RAIO VALVULA 15 KV	1
57557990	PARA-RAIO VALVULA 15 KV	1
57552257	PORTA FUSIVEL CH.FUS.100A 15KV	1
57562379	PORTA FUSIVEL CH.FUS.100A 15KV	1
57562432	PORTA FUSIVEL CH.FUS.100A 15KV	1
57563501	PORTA FUSIVEL CH.FUS.100A 15KV	1
57540494	PORTA FUSIVEL CH.FUS.50A 15KV	1
57543154	PORTA FUSIVEL CH.FUS.50A 15KV	1
57548145	PORTA FUSIVEL CH.FUS.50A 15KV	3
57548190	PORTA FUSIVEL CH.FUS.50A 15KV	3
57549884	PORTA FUSIVEL CH.FUS.50A 15KV	1
57554829	PORTA FUSIVEL CH.FUS.50A 15KV	1
57560918	PORTA FUSIVEL CH.FUS.50A 15KV	1
57561385	PORTA FUSIVEL CH.FUS.50A 15KV	1
57562295	PORTA FUSIVEL CH.FUS.50A 15KV	1
57562793	PORTA FUSIVEL CH.FUS.50A 15KV	1
57541255	POSTE CONC. ARMADO DT 9/300	1
57561392	POSTE CONC. ARMADO DT 9/300	1
57558432	POSTE CONC. ARMADO DT 10/300	1
57562120	POSTE CONC. ARMADO DT 10/300	3
57552295	POSTE CONC. ARMADO DT 11/300	1
57552295	POSTE CONC. ARMADO DT 12/500	1
57539907	SELO DE SEGURANÇA	1
57540141	SELO DE SEGURANÇA	1
57540663	SELO DE SEGURANÇA	1
57541339	SELO DE SEGURANÇA	1

57541546	SELO DE SEGURANÇA	1
57541838	SELO DE SEGURANÇA	2
57542118	SELO DE SEGURANÇA	1
57543124	SELO DE SEGURANÇA	1
57543151	SELO DE SEGURANÇA	1
57543202	SELO DE SEGURANÇA	1
57544062	SELO DE SEGURANÇA	1
57544074	SELO DE SEGURANÇA	1
57544856	SELO DE SEGURANÇA	1
57544914	SELO DE SEGURANÇA	1
57547277	SELO DE SEGURANÇA	1
57548856	SELO DE SEGURANÇA	1
57548924	SELO DE SEGURANÇA	1
57552092	SELO DE SEGURANÇA	1
57552950	SELO DE SEGURANÇA	2
57553483	SELO DE SEGURANÇA	1
57554316	SELO DE SEGURANÇA	2
57556328	SELO DE SEGURANÇA	1
57556419	SELO DE SEGURANÇA	2
57557325	SELO DE SEGURANÇA	1
57557768	SELO DE SEGURANÇA	1
57557899	SELO DE SEGURANÇA	1
57560325	SELO DE SEGURANÇA	1
57560916	SELO DE SEGURANÇA	1
57561118	SELO DE SEGURANÇA	1
57561148	SELO DE SEGURANÇA	4
57561223	SELO DE SEGURANÇA	1
57561729	SELO DE SEGURANÇA	1
57562085	SELO DE SEGURANÇA	1
57562149	SELO DE SEGURANÇA	2
57562711	SELO DE SEGURANÇA	1
57562719	SELO DE SEGURANÇA	1
57562898	SELO DE SEGURANÇA	2
57563212	SELO DE SEGURANÇA	2
57563625	SELO DE SEGURANÇA	4
57564362	SELO DE SEGURANÇA	1
57564470	SELO DE SEGURANÇA	1
57564472	SELO DE SEGURANÇA	1
57565464	SELO DE SEGURANÇA	1

57566622	SELO DE SEGURANÇA	1
57545058	SELO,SEG,POLIC,AMARELO,ARAME 26X150MM	1
57542268	SELO,SEG,POLIC,CINZA,ARAME 26X150MM	1
57542739	SELO,SEG,POLIC,CINZA,ARAME 26X150MM	1
57546892	SELO,SEG,POLIC,CINZA,ARAME 26X150MM	1
57547133	SELO,SEG,POLIC,CINZA,ARAME 26X150MM	1
57552380	SELO,SEG,POLIC,CINZA,ARAME 26X150MM	2
57562581	SELO,SEG,POLIC,CINZA,ARAME 26X150MM	1
57563007	SELO,SEG,POLIC,CINZA,ARAME 26X150MM	1
57544074	TERMINAL TIPO ILHÓS PARA CABO 10mm ²	8
57546892	TERMINAL TIPO ILHÓS PARA CABO 10mm ²	4
57552380	TERMINAL TIPO ILHÓS PARA CABO 10mm ²	2
57562182	TERMINAL TIPO ILHÓS PARA CABO 10mm ²	2
57540663	TERMINAL TUBULAR COMP. 10mm	2
57545206	TERMINAL TUBULAR COMP. 10mm	4
57547277	TERMINAL TUBULAR COMP. 10mm	2
57556975	TERMINAL TUBULAR COMP. 10mm	2
57560325	TERMINAL TUBULAR COMP. 10mm	2
57560916	TERMINAL TUBULAR COMP. 10mm	2
57561148	TERMINAL TUBULAR COMP. 10mm	8
57562898	TERMINAL TUBULAR COMP. 10mm	2
57563629	TERMINAL TUBULAR COMP. 10mm	2
57563636	TERMINAL TUBULAR COMP. 10mm	2
57545058	TERMINAL TUBULAR COMP. 16mm	4
57555611	TRANSF. BIFASICO 15KVA 13.8KV	1
57542525	TRANSF. MONOF. 10 KVA 7,97KV	1
57552258	TRANSF. MONOF. 10 KVA 7,97KV	1
57558579	TRANSF. MONOF. 15 KVA 7,97KV	1
57540967	TRANSF. TRIFASICO 112,5KVA 13.	1
57543371	TRANSFORMADOR 10 KVA, 15 KV	1
57544732	TRANSFORMADOR 10 KVA, 15 KV	1
57548016	TRANSFORMADOR 10 KVA, 15 KV	1
57554831	TRANSFORMADOR 10 KVA, 15 KV	1
57563529	TRANSFORMADOR 10 KVA, 34,5 KV, 440/220 V	1
57542899	TRANSFORMADOR 15 KVA, 15 KV	1
57553130	TRANSFORMADOR 15 KVA, 15 KV	1
57553858	TRANSFORMADOR 15 KVA, 15 KV	1
57556841	TRANSFORMADOR 15 KVA, 15 KV	1
57557990	TRANSFORMADOR 15 KVA, 15 KV	1

57560443	TRANSFORMADOR 15 KVA, 15 KV	1
57563277	TRANSFORMADOR 150 KVA, 15 KV	1
57544732	TRANSFORMADOR 5 KVA, 15 KV	1
57565793	TRANSFORMADOR 75 KVA, 15 KV	1
57544337	TRANSFORMADOR MONO 15 KVA, 7.9 KV	1

6 ANEXOS

Anexo I – Fotografias dos Danos Causados à Comunidade e ao Sistema Elétrico

Anexo II - Reportagens da Mídia

Anexo III – Laudo de Evento Climático Intenso para o Piauí

Anexo IV – Lista das Ocorrências em Situação de Emergência

Anexo I – Fotografias dos Danos Causados à Comunidade e ao Sistema Elétrico

Evidências Fotográficas




Foto – A ocorrência foi registrada após fortes ventos e chuva na região, condições climáticas que ocasionaram a queda de vegetação de grande porte sobre a rede de distribuição. No local, constatou-se que o impacto da árvore provocou esforço mecânico excessivo nos condutores, resultando na quebra de cabos e comprometimento do trecho afetado. A presença da vegetação apoiada sobre a rede gerava risco elétrico e estrutural, exigindo atuação cautelosa da equipe. O atendimento foi realizado no período noturno, sob condições climáticas ainda adversas e baixa visibilidade, o que elevou o grau de complexidade operacional. Inicialmente, foi necessário realizar o desligamento do circuito e o isolamento da área para garantir segurança na intervenção. Em seguida, procedeu-se com o corte fracionado e remoção controlada da vegetação, evitando novos danos aos ativos da rede. Após a retirada completa da árvore, foram executados os serviços de recomposição dos cabos rompidos, inspeção das estruturas e testes operacionais para assegurar a integridade do sistema. O tempo de atendimento foi impactado principalmente pelo porte da vegetação, extensão dos danos e pelas condições noturnas associadas ao evento climático, sendo a ocorrência caracterizada como interferência externa decorrente de fortes ventos e chuva.

Regional: Metropolitana **Município:** Teresina **Data:** 14/02/2026 **Ocorrência:** 143695-02-2026



Foto – A ocorrência foi registrada em 15/02, em área de difícil acesso, durante período de chuva intensa na região. No deslocamento para atendimento da ocorrência, a equipe enfrentou condições severas de trafegabilidade em estrada vicinal, fortemente impactada pelas chuvas, apresentando lama excessiva e atoleiros ao longo do percurso. Durante o trajeto, o veículo operacional ficou atolado, impossibilitando a continuidade imediata do atendimento. Em razão das condições climáticas adversas e da impossibilidade de remoção do veículo no período noturno, a equipe permaneceu no local até a manhã do dia 16/02, quando, com melhoria parcial das condições e apoio para o desatolamento, foi possível retomar o deslocamento e dar continuidade à execução dos serviços. Ressalta-se que o atraso significativo no atendimento foi diretamente ocasionado pelas fortes chuvas na região, que comprometeram as condições de acesso e mobilidade da equipe, caracterizando fator externo à operação.
Regional: Metropolitana **Município:** União **Data:** 15/02/2026 **Ocorrência:** 152612-02-2026



Foto - Durante atendimento à ocorrência foi constatado que a interrupção do fornecimento ocorreu em decorrência de fortes ventos e chuvas intensas na região. As condições climáticas severas ocasionaram a queda de vegetação de grande porte sobre

a rede elétrica, atingindo diretamente os condutores. O impacto provocou também danos estruturais significativos, incluindo a quebra de postes de madeira, comprometendo a sustentação da rede e deixando cabos sob tensão. Ressalta-se que, além dos danos à rede, houve **impedimento de acesso ao local**, devido à vegetação caída e às condições do solo, que se encontrava encharcado e com baixa trafegabilidade. A obstrução dificultou a aproximação do veículo operacional, sendo necessário planejamento de acesso e avanço cauteloso até o ponto da ocorrência. O atendimento demandou tempo adicional em razão da complexidade dos danos estruturais e das dificuldades de acesso ocasionadas pelas intempéries.

Regional: Metropolitana **Município:** Regeneração **Data:** 14/02/2026 **Ocorrência:** 136563-02-2026



Foto: Durante atendimento à ocorrência, foi constatado que a interrupção do fornecimento de energia ocorreu em decorrência de fortes ventos e chuvas intensas registradas na região. As condições climáticas adversas provocaram a queda de vegetação de grande porte sobre a rede elétrica, atingindo diretamente os condutores. Em função do impacto e do peso da árvore sobre os cabos, houve rompimento de condutores, comprometendo a continuidade do circuito. A equipe realizou isolamento da área e avaliação criteriosa dos riscos, considerando a possibilidade de cabos energizados ao solo e estruturas sob esforço mecânico. Foi necessária a remoção controlada da vegetação, substituição dos condutores rompidos e recomposição da rede afetada. O atendimento demandou maior tempo de execução devido à complexidade dos danos causados pelas intempéries e à necessidade de garantir segurança total durante a intervenção.

Regional: Metropolitana **Município:** Miguel Alves **Data:** 15/02/2026 **Ocorrência:** 152864 -02 -2026



Foto: Durante atendimento à ocorrência, foi identificado que a interrupção do fornecimento ocorreu devido à queda de vegetação de grande porte situada fora da faixa de servidão. Em razão dos fortes ventos associados à erosão do solo na região, a árvore perdeu sustentação e tombou sobre a rede elétrica, atingindo diretamente os condutores e a estrutura de sustentação. O impacto provocou danos à estrutura do poste, comprometendo sua estabilidade e exigindo substituição/adequação estrutural para recomposição segura da rede. Ressalta-se que a equipe enfrentou dificuldade de acesso ao ponto da ocorrência, devido às condições do terreno e à presença da vegetação caída obstruindo a passagem. A retirada da árvore demandou atuação controlada, com seccionamento da vegetação e adoção de medidas rigorosas de segurança, considerando o risco de cabos tensionados e estrutura fragilizada. O atendimento exigiu tempo adicional em virtude da complexidade do cenário (queda de vegetação fora de faixa, erosão do solo, danos estruturais e acesso limitado).

Regional: Metropolitana **Município:** Lagoa do Piauí **Data:** 14/02/2026 **Ocorrência:** 136022-02-2026



Foto - No dia 15 de fevereiro de 2026, a equipe enfrentou dificuldades no atendimento à ocorrência em razão das fortes chuvas, raios e tempestades que atingiram a região durante o período da atividade. Durante o deslocamento até o local, a estrada encontrava-se alagada, com trechos totalmente cobertos por água, o que dificultou e, em alguns momentos, impediu o acesso da equipe ao ponto da ocorrência. O acúmulo de água na via comprometeu o deslocamento seguro, tornando o trajeto escorregadio e de baixa visibilidade, além de ocultar buracos e desníveis da pista, aumentando o risco de acidentes. As condições da estrada, severamente impactadas pelas chuvas intensas, ocasionaram atrasos no tempo de resposta e na execução do serviço, exigindo redobrado cuidado operacional para garantir a segurança dos colaboradores e a integridade dos equipamentos e do veículo.

Regional: Parnaíba **Município:** Campo Largo do Piauí **Data:** 15/02/2026



Foto – No dia 14 de fevereiro de 2026, a equipe PCA-X201M enfrentou dificuldades no atendimento à ocorrência em razão das fortes chuvas, raios e tempestades que atingiram a região durante o período da atividade. Durante o deslocamento até o local, a estrada encontrava-se alagada, com trechos totalmente cobertos por água, o que dificultou e, em alguns momentos, impediu o acesso da equipe ao ponto da ocorrência. O acúmulo de água na via comprometeu o deslocamento seguro, tornando o trajeto escorregadio e de baixa visibilidade, além de ocultar buracos e desníveis da pista, aumentando o risco de acidentes. As condições da estrada, severamente impactadas pelas chuvas intensas, ocasionaram atrasos no tempo de

resposta e na execução do serviço, exigindo redobrado cuidado operacional para garantir a segurança dos colaboradores e a integridade dos equipamentos e do veículo.

Regional: Parnaíba **Município:** Batalha **Data:** 14/02/2026 **Ocorrência:** 125827



Foto – No dia 15 de fevereiro de 2026, a equipe enfrentou dificuldades no atendimento à ocorrência em razão das fortes chuvas, raios e tempestades que atingiram a região durante o período da atividade. Durante o deslocamento até o local, a estrada encontrava-se alagada, com trechos totalmente cobertos por água, o que dificultou e, em alguns momentos, impediu o acesso da equipe ao ponto da ocorrência. O acúmulo de água na via comprometeu o deslocamento seguro, tornando o trajeto escorregadio e de baixa visibilidade, além de ocultar buracos e desníveis da pista, aumentando o risco de acidentes. As condições da estrada, severamente impactadas pelas chuvas intensas, ocasionaram atrasos no tempo de resposta e na execução do serviço, exigindo redobrado cuidado operacional para garantir a segurança dos colaboradores e a integridade dos equipamentos e do veículo.

Regional: Parnaíba **Município:** Luís Correia **Data:** 15/02/2026



Foto – No dia 14 de Fevereiro de 2026, a equipe enfrentou dificuldades no atendimento à ocorrência em razão das fortes chuvas, raios e tempestades que atingiram a região durante o período da atividade. Durante o deslocamento até o local, a estrada encontrava-se alagada, com trechos totalmente cobertos por água, o que dificultou e, em alguns momentos, impediu o acesso da equipe ao ponto da ocorrência. O acúmulo de água na via comprometeu o deslocamento seguro, tornando o trajeto escorregadio e de baixa visibilidade, além de ocultar buracos e desníveis da pista, aumentando o risco de acidentes. As condições da estrada, severamente impactadas pelas chuvas intensas, ocasionaram atrasos no tempo de resposta e na execução do serviço, exigindo redobrado cuidado operacional para garantir a segurança dos colaboradores e a integridade dos equipamentos e do veículo.

Regional: Parnaíba **Município:** Parnaíba **Data:** 14/02/2026



Foto – No dia **14/02/2026**, durante o atendimento da **ocorrência nº 140113-2-2026**, na **zona rural dos municípios de Uruçuí e Baixa Grande do Ribeiro**, foi constatada **impossibilidade de acesso ao local da ocorrência**, em razão de **chuvas intensas que ocasionaram o corte da estrada**, impedindo o deslocamento das equipes operacionais. A condição inviabilizou a execução do atendimento no momento da tentativa, caracterizando **fator externo e imprevisível**, decorrente de **condições climáticas adversas**.

Regional: Floriano **Município:** Baixa Grande do Ribeiro **Data:** 14/02/2026 **Ocorrência:** 140113-02-2026



Foto – No dia **15/02/2026**, durante o atendimento da **ocorrência nº 138045-2-2026**, no município de **Francisco Ayres**, foi constatada **impossibilidade de acesso ao local da ocorrência** em razão da **elevação do nível do rio na região**, ocasionada por fortes chuvas. A condição hidrológica **impediu o deslocamento seguro das equipes operacionais**, inviabilizando a execução do atendimento no momento da tentativa.

Regional: Floriano **Município:** Floriano **Data:** 14/02/2026 **Ordem de Serviço:** 138045-2-2026



Foto - Durante o atendimento da ocorrência nº 150159-2-2026, nos municípios de Sebastião Leal e Landri Sales, foi constatada **quebra de isoladores da rede de distribuição em decorrência de descargas atmosféricas**, ocasionando interrupção no fornecimento de energia elétrica. O evento caracteriza-se como **condição climática adversa e imprevisível**, configurando **fator externo à atuação da distribuidora**

Regional: Floriano **Município:** Sebastião Leal **Data:** 15/02/2026 **Ordem de Serviço:** 150159-02-2026



Foto – Em 15/02/2025, a equipe operacional de prefixo PI-IPI-E001M foi direcionada para atendimento da ocorrência 147613-2-2026, com Interrupção no fornecimento de energia elétrica, afetando ao pv-brejo da fortaleza no município de Ipiranga do Piauí. A interrupção foi causada por queda de árvore de grande porte sobre a rede de média tensão devido a fortes ventanias no local, provocando rompimento de condutores elétricos e a quebra de postes nos PG's C786414 e C786715. A complexidade do defeito exigiu acionamento de equipes de manutenção pesada para reparos e restabelecimento do serviço.

Regional: Picos **Município:** Ipiranga do Piauí **Data:** 15/02/2026 **Ordem de Serviço:** 147613-02-2026



Foto – CAUSA: DESCARGA ATMOSFÉRICA. Em 15/02/2026, foi registrada interrupção no fornecimento de energia elétrica no município de Massapé do Piauí, conforme OC nº 147347-2-2026, em decorrência de descarga atmosférica, associada a condições climáticas severas, com incidência de raios na região. A equipe operacional de prefixo PI-JAC-E001M, mobilizada para atendimento da ocorrência, constatou no local isolador de pino danificado, cujos danos são compatíveis com os efeitos típicos de descargas atmosféricas, ocasionando a interrupção do fornecimento de energia elétrica aos clientes da área afetada. Após a identificação da causa, foram executadas as intervenções necessárias para substituição do trecho de cabo danificado e recomposição da rede de distribuição, possibilitando o restabelecimento integral do fornecimento de energia elétrica, em conformidade com os critérios técnicos e de segurança

Regional: Picos **Município:** Massapé do Piauí **Data:** 15/02/2026 **Ordem de Serviço:** 147347-02-2026



Foto – No dia 15/02/2026, a equipe de prefixo PI-VAL- Y001M foi direcionada para atendimento da OC nº 2026-02-147520, referente à falta de energia elétrica na região Inhuma. Na região, foram registradas fortes rajadas de vento, com velocidade acima do normal para a localidade, além de intensa incidência de descargas atmosféricas. Quando equipe chegou ao local identificou condutor partido no 02614365 devido uma árvore que caiu sobre a rede elétrica. Após a execução dos serviços necessários (realização das podas), a energia elétrica dos clientes foi restabelecida com sucesso

Regional: Picos **Município:** Oeiras **Data:** 15/02/2026 **Ordem de Serviço:** 147520-02-2026

Anexo II - Reportagens da Mídia:

Evidência de Mídias	
<p>Alerta de chuvas intensas atinge 198 cidades do Piauí neste fim de semana</p> <p>Previsão indica temporais com ventos de até 60 km/h e volumes de chuva que podem chegar a 50 milímetros por dia em várias regiões.</p>	<p>https://portalodia.com/blogs/piaui/alerta-de-chuvas-intensas-atinge-198-cidades-do-piaui-neste-fim-de-semana-455618.html</p>
 <p>Instagram · Portal Ponto X · 1 mês atrás</p>	<p>https://www.instagram.com/reel/DV9SU6QiTmW/</p>
 <p>Instagram · PORTAL N1 · 1 mês atrás</p>	<p>https://www.instagram.com/reel/DV8wa7Litv1/</p>
<p>CidadeVerde.com</p> <p>Inmet emite alerta de perigo para chuvas intensas em 81 cidades do Piauí</p> <p>Foto: Renato Andrade/ Cidade Verde O Instituto Nacional de Meteorologia emitiu alerta de chuvas intensas com grau de severidade de perigo para 81 municípios...</p> <p>14 de fev. de 2026</p>	<p>https://cidadeverde.com/noticias/450842/inmet-emite-alerta-de-perigo-para-chuvas-intensas-em-81-cidades-do-piaui</p>
<p>G1</p> <p>Cratera se abre em avenida e quase atinge casas em Teresina; via interditada</p> <p>Erosão começou no domingo (8) causando um pequeno buraco na lateral da pista. Representantes da SDU Sudeste estão no local.</p> <p>14 de fev. de 2026</p>	<p>https://g1.globo.com/pi/piaui/noticia/2026/02/14/cratera-se-abre-em-avenida.ghtml</p>
<p>Portal Clube News</p> <p>Criança de 7 anos morre após queda de raio durante forte chuva no Piauí</p> <p>Menino estava na casa dos avós, na zona rural, quando a descarga elétrica atingiu a residência.</p> <p>16 de fev. de 2026</p>	<p>https://portalclubenews.com/2026/02/16/crianca-de-7-anos-morre-apos-queda-de-raio-durante-forte-chuva-no-piaui/</p>

Anexo III – Laudo de Evento Climático Intenso para o Piauí

Evidências de decretos:



Climatedempo Energia

**LAUDO DE EVENTO METEOROLÓGICO
14 a 15 de Fevereiro de 2026**

Produzido por:

CLIMATEMPO

Cliente:

Equatorial-PI

Março, 2026

Iluminar o futuro da humanidade

Sumário

1	Análise de Evento Meteorológico	2
1.1	Região de Estudo	2
1.2	Descrição do Evento	3
1.3	Abrangência do Evento	4
1.3.1	Satélite	4
1.3.2	Descargas Atmosféricas	7
1.3.3	Chuva	12
1.3.4	Rajadas de Vento	17
2	Classificação COBRADE	20
2.1	Resumo do Evento	20
3	Referências	22
4	Anexos	23

Sede Climatepo - Avenida Paulista, 302 - 5º andar | Sala 63 - Bela Vista - São Paulo/SP - CEP 01310-000 - Tel. (11) 3736-4591

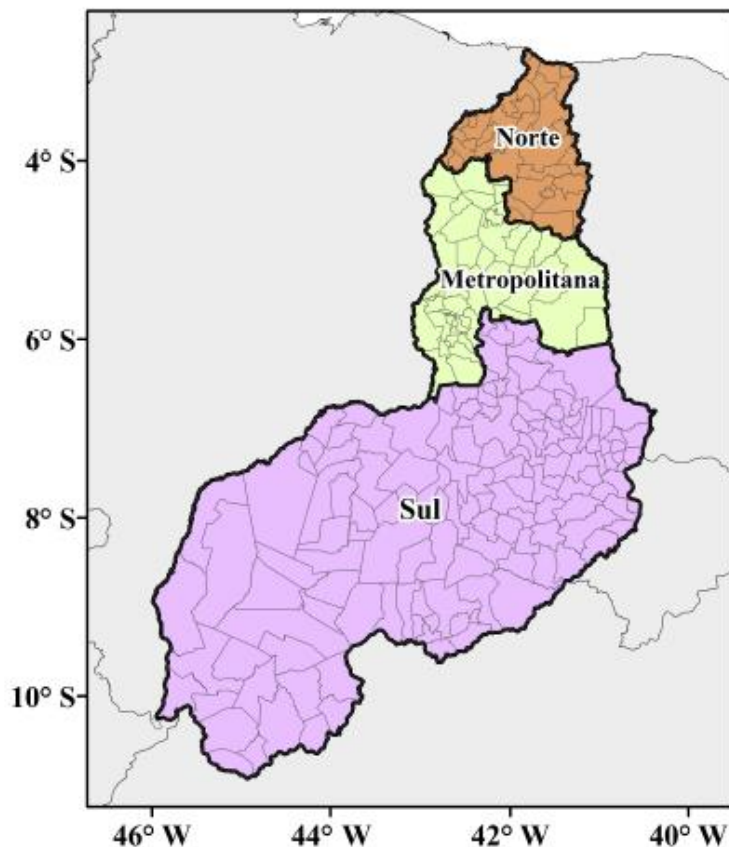
Labs Climatepo - Av. Dr. Altino Bondesan - 500 - Sala 1308 - Parque Tecnológico - São José dos Campos/SP - CEP 12247-016 - Tel. (12) 9.9143-1232
www.climatepo.com.br www.climatepoconsultoria.com.br www.stormgeo.com 1 de 23

1 Análise de Evento Meteorológico

1.1 Região de Estudo

Na figura a seguir é apresentada a área de concessão da Equatorial-PI, dividida em regionais, a serem analisadas neste relatório.

Figura 1: Regionais do estado do Piauí atendidas pela Equatorial-PI.



Sede Climatedpo - Avenida Paulista, 302 - 5º andar | Sala 63 - Bela Vista - São Paulo/SP - CEP 01310-000 - Tel. (11) 3736-4591

Labs Climatedpo - Av. Dr. Altino Bondesan - 500 - Sala 1308 - Parque Tecnológico - São José dos Campos/SP - CEP 12247-016 - Tel. (12) 9.9143-1232
www.climatedpo.com.br www.climatedpoconsultoria.com.br www.stormgeo.com 2 de 23

1.2 Descrição do Evento

A convergência de umidade em baixos níveis da atmosfera associada ao aquecimento superficial favoreceram o desenvolvimento de tempestades convectivas sobre o estado do Piauí. Durante o evento, foi observada ocorrência de chuvas fortes, descargas atmosféricas e rajadas de vento, causando transtornos sobre o estado.

Sede Climatempo - Avenida Paulista, 302 - 5º andar | Sala 63 - Bela Vista - São Paulo/SP - CEP 01310-000 - Tel. (11) 3736-4591

Labs Climatempo - Av. Dr. Altino Bondesan - 500 - Sala 1308 - Parque Tecnológico - São José dos Campos/SP - CEP 12247-016 - Tel. (12) 9.9143-1232
www.climatempo.com.br www.climatempoconsultoria.com.br www.stormgeo.com 3 de 23

1.3 Abrangência do Evento

1.3.1 Satélite

A fim de identificar núcleos de chuva atuantes na atmosfera e visualizar o desenvolvimento e posição de sistemas meteorológicos são utilizadas imagens de satélite. A partir dessas análises, é possível inferir a abrangência do evento. Além disso, essas análises colaboram para determinar o horário de início e fim do evento.

As figuras a seguir apresentam as imagens do satélite GOES 19 (Canal 13) a cada 3 horas para o período do evento, 14 a 15 de Fevereiro de 2026. Os tons mais quentes (amarelo, vermelho e rosa) indicam a presença de nuvens de grande desenvolvimento vertical, geralmente associadas à ocorrência de tempo severo.

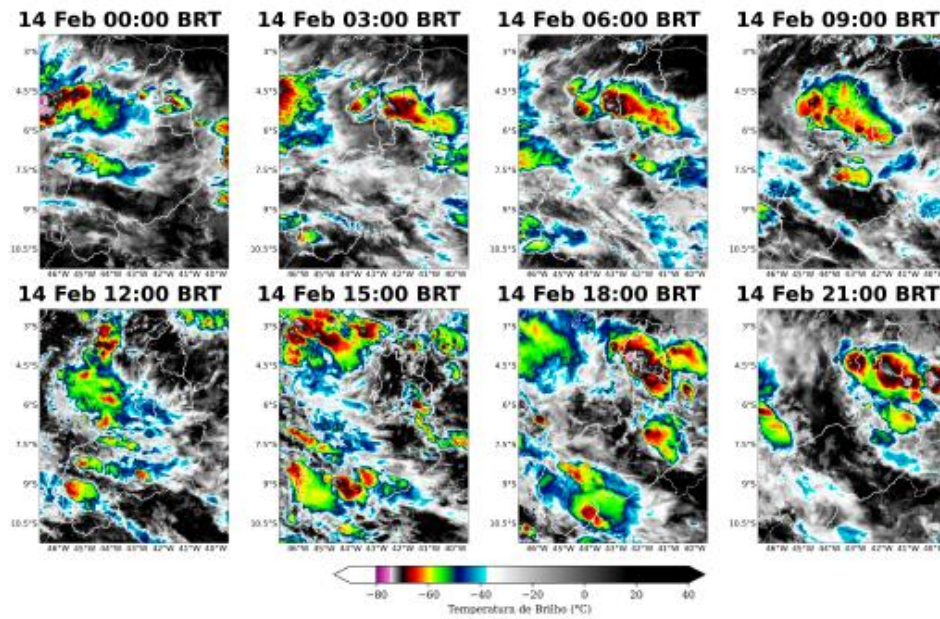
No dia 14 de Fevereiro (Figura 2), notam-se intensas áreas de instabilidade desde a madrugada e perdurando ao longo do dia. Houve indicativo de tempo severo, com chuvas fortes, muitos raios e fortes rajadas de vento.

No dia 15 de Fevereiro (Figura 3), núcleos convectivos seguiram atuando ao longo da madrugada, mas perdendo força pela manhã. A partir da tarde, novas áreas de instabilidade se formaram e favoreceram a ocorrência de chuvas fortes, raios e rajadas de vento.

Sede Climatempo - Avenida Paulista, 302 - 5º andar | Sala 63 - Bela Vista - São Paulo/SP - CEP 01310-000 - Tel. (11) 3736-4591

Labs Climatempo - Av. Dr. Altino Bondesan - 500 - Sala 1308 - Parque Tecnológico - São José dos Campos/SP - CEP 12247-016 - Tel. (12) 9.9143-1232
www.climatempo.com.br www.climatempoconsultoria.com.br www.stormgeo.com 4 de 23

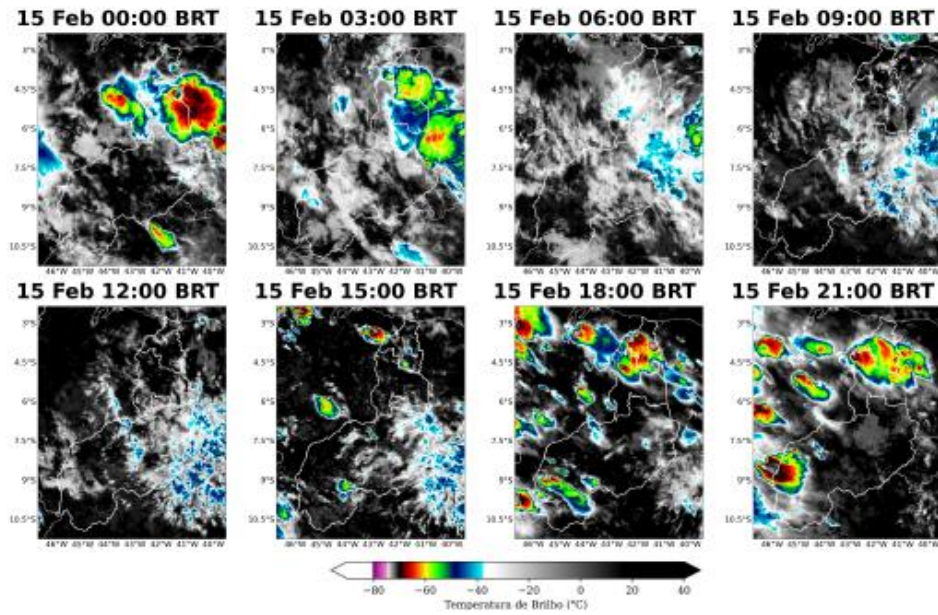
Figura 2: Imagens realizadas do satélite GOES-19 das 00 BRT até 21 BRT (a cada 3 horas) para o dia 14 de Fevereiro.



Sede Climatepo - Avenida Paulista, 302 - 5º andar | Sala 63 - Bela Vista - São Paulo/SP - CEP 01310-000 - Tel. (11) 3736-4591

Labs Climatepo - Av. Dr. Altino Bondesari - 500 - Sala 1308 - Parque Tecnológico - São José dos Campos/SP - CEP 12247-016 - Tel. (12) 9.9143-1232
www.climatepo.com.br www.climatepoconsultoria.com.br www.stormgeo.com 5 de 23

Figura 3: Imagens realçadas do satélite GOES-19 das 00 BRT até 21 BRT (a cada 3 horas) para o dia 15 de Fevereiro.



Sede Climatempo - Avenida Paulista, 302 - 5º andar | Sala 63 - Bela Vista - São Paulo/SP - CEP 01310-000 - Tel. (11) 3736-4591

Labs Climatempo - Av. Dr. Altino Bondesani - 500 - Sala 1308 - Parque Tecnológico - São José dos Campos/SP - CEP 12247-016 - Tel. (12) 9.9143-1232
www.climatempo.com.br www.climatempoconsultoria.com.br www.stormgeo.com 6 de 23

1.3.2 Descargas Atmosféricas

Para os dados de descargas atmosféricas, utiliza-se a base de dados da rede Earth Networks, sendo esta uma rede global que apresenta melhoria ano após ano em sua detecção de raios nuvem-solo e nuvem-nuvem. Para o propósito deste trabalho, utiliza-se apenas os raios nuvem-solo, os quais apresentam o maior impacto à infraestrutura e vida humana. Dessa maneira, de agora em diante sempre que mencionado a palavra raios, será referido à nuvem-solo.

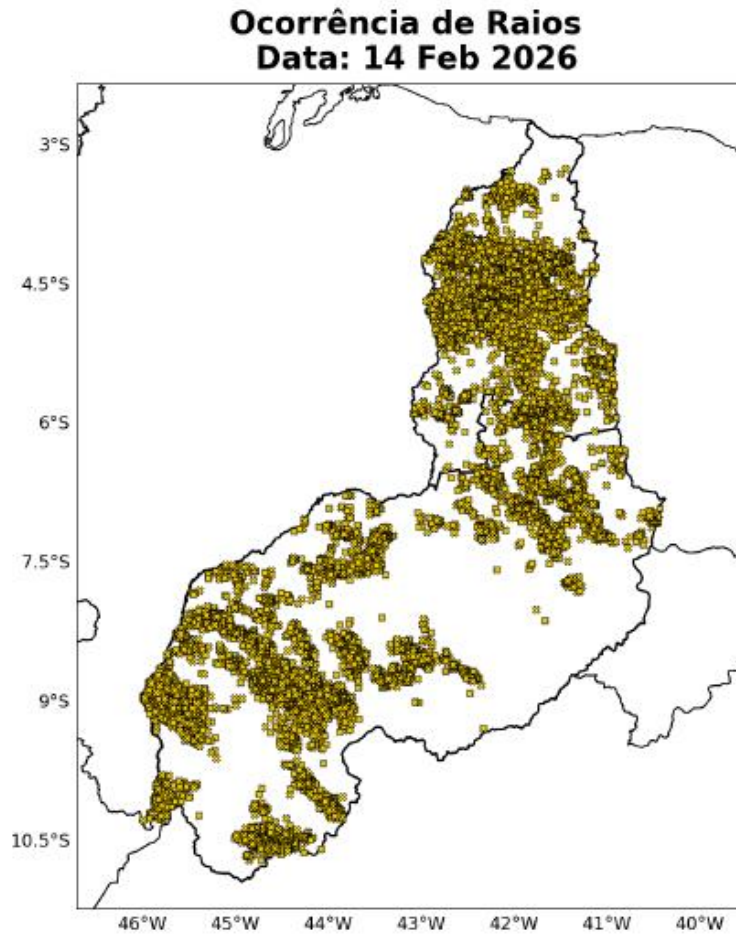
No dia 14 de Fevereiro (Figura 4) houve registro de raios em todas as regionais. A maior quantidade de raios foi registrada na regional Sul.

No dia 15 de Fevereiro (Figura 5) houve registro de raios em todas as regionais. A maior quantidade de raios foi registrada na regional Norte.

Sede Climatempo – Avenida Paulista, 302 – 5º andar | Sala 63 – Bela Vista – São Paulo/SP - CEP 01310-000 - Tel. (11) 3736-4591

Labs Climatempo - Av. Dr. Altino Bondesan - 500 - Sala 1308 - Parque Tecnológico - São José dos Campos/SP - CEP 12247-016 - Tel. (12) 9.9143-1232
www.climatempo.com.br www.climatempoconsultoria.com.br www.stormgeo.com 7 de 23

Figura 4: Ocorrências de descargas atmosféricas nuvem-solo detectadas pelo sistema Earth Networks para o dia 14 de Fevereiro sobre a área de concessão da Equatorial-PI.

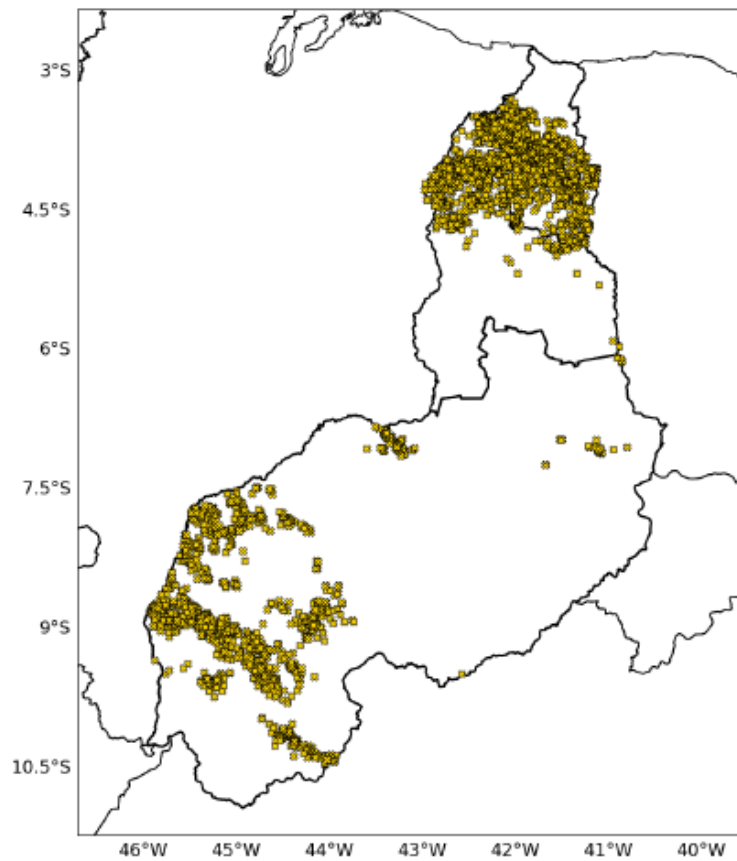


Sede Climatepo - Avenida Paulista, 302 - 5º andar | Sala 63 - Bela Vista - São Paulo/SP - CEP 01310-000 - Tel. (11) 3736-4591

Labs Climatepo - Av. Dr. Altino Bondesan - 500 - Sala 1308 - Parque Tecnológico - São José dos Campos/SP - CEP 12247-016 - Tel. (12) 9.9143-1232
www.climatepo.com.br www.climatepoconsultoria.com.br www.stormgeo.com 8 de 23

Figura 5: Ocorrências de descargas atmosféricas nuvem-solo detectadas pelo sistema Earth Networks para o dia 15 de Fevereiro sobre a área de concessão da Equatorial-PI.

Ocorrência de Raios
Data: 15 Feb 2026

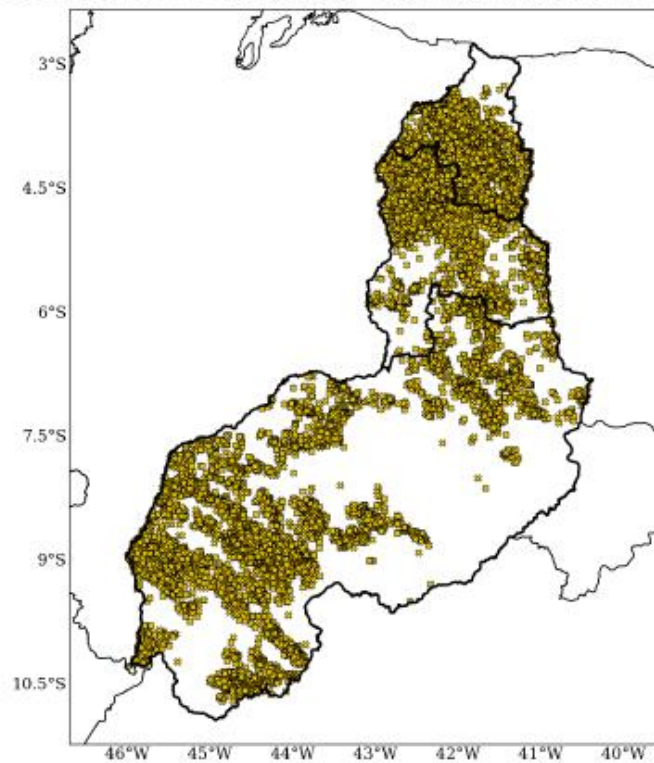


Sede Climatedpo - Avenida Paulista, 302 - 5º andar | Sala 63 - Bela Vista - São Paulo/SP - CEP 01310-000 - Tel. (11) 3736-4591

Labs Climatedpo - Av. Dr. Altino Bondesan - 500 - Sala 1308 - Parque Tecnológico - São José dos Campos/SP - CEP 12247-016 - Tel. (12) 9.9143-1232
www.climatedpo.com.br www.climatedpoconsultoria.com.br www.stormgeo.com 9 de 23

Figura 6: Ocorrências de descargas atmosféricas nuvem-solo detectadas pelo sistema Earth Networks para o período de 14 a 15 de Fevereiro de 2026 sobre a área de concessão da Equatorial-PI.

Ocorrência de Raios
Período: 14 Feb 00:00 - 15 Feb 23:00 BRT 2026



Sede Climatepo - Avenida Paulista, 302 - 5º andar | Sala 63 - Bela Vista - São Paulo/SP - CEP 01310-000 - Tel. (11) 3736-4591

Labs Climatepo - Av. Dr. Altino Bondesan - 500 - Sala 1308 - Parque Tecnológico - São José dos Campos/SP - CEP 12247-016 - Tel. (12) 9.9143-1232
www.climatepo.com.br www.climatepoconsultoria.com.br www.stormgeo.com 10 de 23

A Tabela 1 indica o total de raios para cada regional durante todo o evento. Destaca-se a regional Sul com 21.435 incidências de raios. O total registrado em toda área de concessão da Equatorial-PI foi de 37.456 raios.

Tabela 1: Total de raios durante o período do evento para cada Regional da área de concessão da Equatorial-PI.

Regional	Total de Raios
Sul	21435
Norte	8341
Metropolitana	7680
Total	37456

Sede Climatedpo - Avenida Paulista, 302 - 5º andar | Sala 63 - Bela Vista - São Paulo/SP - CEP 01310-000 - Tel. (11) 3736-4591

Labs Climatedpo - Av. Dr. Altino Bondesan - 500 - Sala 1308 - Parque Tecnológico - São José dos Campos/SP - CEP 12247-016 - Tel. (12) 9.9143-1232
www.climatedpo.com.br www.climatedpoconsultoria.com.br www.stormgeo.com 11 de 23

1.3.3 Chuva

Para facilitar a compreensão espacial dos volumes de chuva registrados na área de concessão da Equatorial-PI, as figuras a seguir mostram o acumulado diário de chuva registrada pelas estações meteorológicas do INMET e do CEMADEN. Os tons mais frios (verde, azul e roxo) indicam chuvas mais intensas. A classificação da intensidade da chuva acumulada diária é apresentada na referência [4].

As estações meteorológicas realizam medições pontuais, porém, esses valores são representativos de toda a área em seu entorno. Além disso, essa análise pode ser combinada com as imagens de satélite a fim de se obter uma maior confiabilidade da ocorrência de chuva na região. Ressalta-se que a falta de dados de estações meteorológicas em algumas regiões não exime a possibilidade da ocorrência de chuva forte, e por isso, necessita-se da análise combinada de todas as variáveis apresentadas neste documento para inferir o potencial risco climático associado a transtornos.

No dia 14 de Fevereiro (Figura 7), choveu com intensidade extrema nas regionais Metropolitana e Sul. Na regional Norte choveu com forte intensidade.

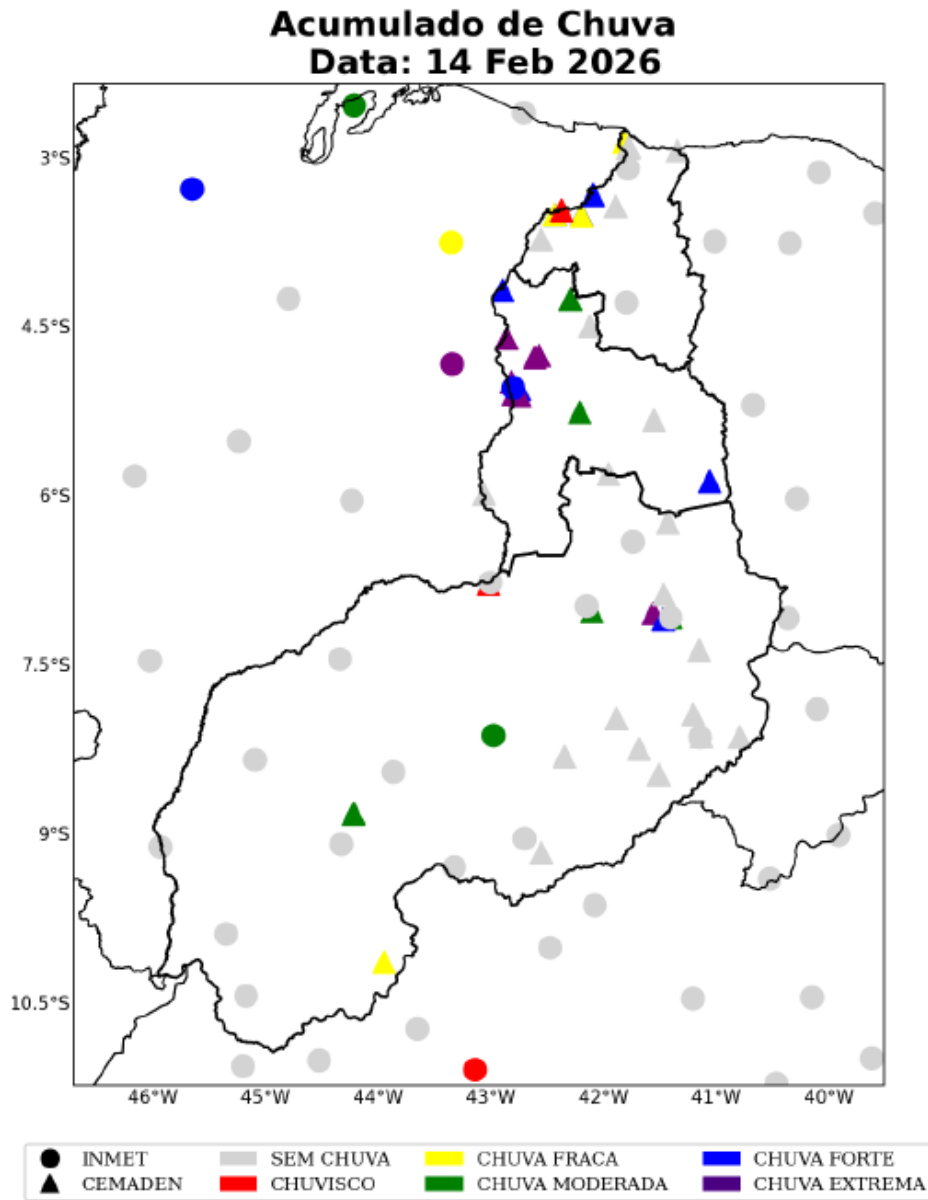
No dia 15 de Fevereiro (Figura 8), nas regionais Metropolitana e Norte choveu com forte intensidade. Nas demais áreas, não houve registro de chuva significativa.

Os maiores acumulados de chuva para o evento de 14 a 15 de Fevereiro de 2026 (Figura 9) ficaram concentrados na regional Metropolitana, com volumes superiores a 80 mm.

Sede Climatepo - Avenida Paulista, 302 - 5º andar | Sala 63 - Bela Vista - São Paulo/SP - CEP 01310-000 - Tel. (11) 3736-4591

Labs Climatepo - Av. Dr. Altino Bondesan - 500 - Sala 1308 - Parque Tecnológico - São José dos Campos/SP - CEP 12247-016 - Tel. (12) 9.9143-1232
www.climatepo.com.br www.climatepoconsultoria.com.br www.stormgeo.com 12 de 23

Figura 7: Acumulado diário de precipitação sobre a área de concessão da Equatorial-PI para o dia 14 de Fevereiro, baseado nas estações meteorológicas do INMET e CEMADEN.

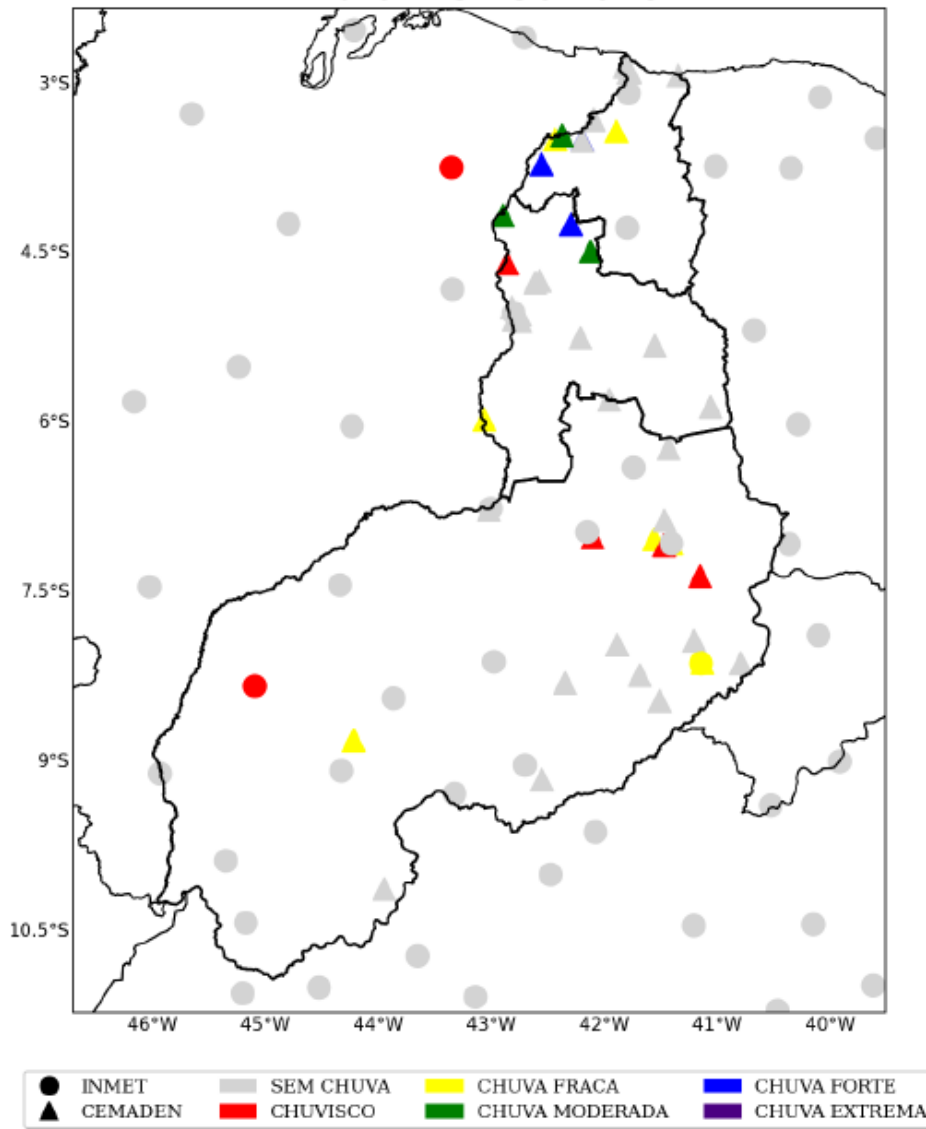


Sede Climatepo - Avenida Paulista, 302 - 5º andar | Sala 63 - Bela Vista - São Paulo/SP - CEP 01310-000 - Tel. (11) 3736-4591

Labs Climatepo - Av. Dr. Altino Bordenan - 500 - Sala 1308 - Parque Tecnológico - São José dos Campos/SP - CEP 12247-016 - Tel. (12) 9.9143-1232
www.climatepo.com.br www.climatepoconsultoria.com.br www.stormgeo.com 13 de 23

Figura 8: Acumulado diário de precipitação sobre a área de concessão da Equatorial-PI para o dia 15 de Fevereiro, baseado nas estações meteorológicas do INMET e CEMADEN.

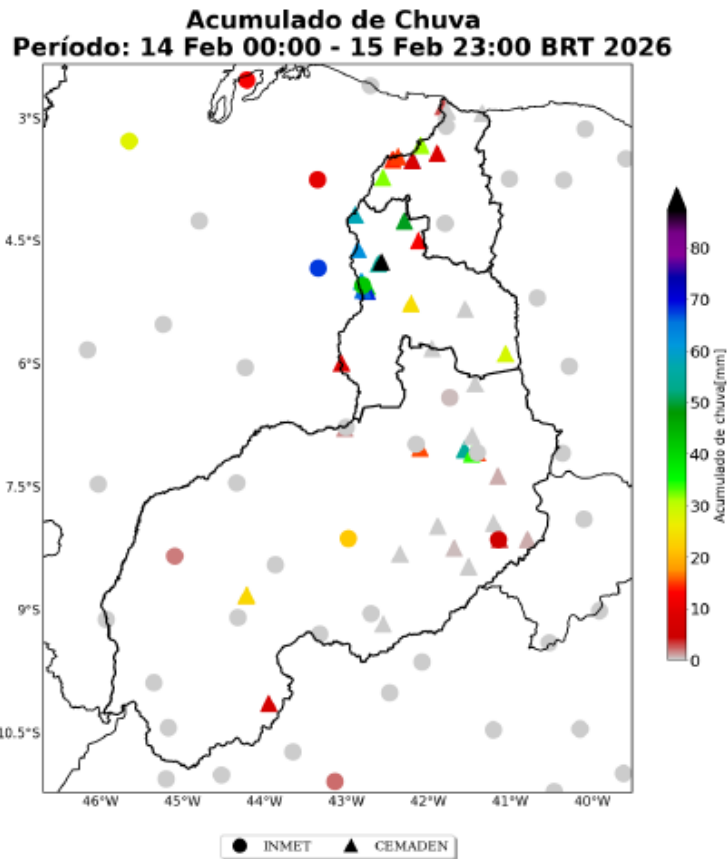
Acumulado de Chuva
Data: 15 Feb 2026



Sede Climatepo - Avenida Paulista, 302 - 5º andar | Sala 63 - Bela Vista - São Paulo/SP - CEP 01310-000 - Tel. (11) 3736-4591

Labs Climatepo - Av. Dr. Altino Bondesan - 500 - Sala 1308 - Parque Tecnológico - São José dos Campos/SP - CEP 12247-016 - Tel. (12) 9.9143-1232
www.climatepo.com.br www.climatepoconsultoria.com.br www.stormgeo.com 14 de 23

Figura 9: Acumulado de precipitação sobre a área de concessão da Equatorial-PI para o período do evento (dias 14 a 15 de Fevereiro de 2026), baseado nas estações meteorológicas do INMET e CEMADEN.



A Tabela 2 mostra a chuva acumulada no período de 14 a 15 de Fevereiro de 2026 nos municípios sob concessão da Equatorial-PI. Destaca-se a ocorrência de acumulados de chuva de 87 mm no município de José De Freitas, localizado na regional Metropolitana.

Sede Climatempo - Avenida Paulista, 302 - 5º andar | Sala 63 - Bela Vista - São Paulo/SP - CEP 01310-000 - Tel. (11) 3736-4591

Labs Climatempo - Av. Dr. Altino Bondesan - 500 - Sala 1308 - Parque Tecnológico - São José dos Campos/SP - CEP 12247-016 - Tel. (12) 9.9143-1232
www.climatempo.com.br www.climatempoconsultoria.com.br www.stormgeo.com 15 de 23

Tabela 2: Chuva acumulada no período de 14 a 15 de Fevereiro de 2026 nos municípios sob concessão da Equatorial-PI.

Estação	Município	Regional	Chuva	
			Total (mm)	Fonte
G2-220550802A	José de freitas	Metropolitana	87	CEMADEN
Renascença	Teresina	Metropolitana	69	CEMADEN
G2-220540901A	Joaquim pires	Norte	67	CEMADEN
Ihotas	Teresina	Metropolitana	66	CEMADEN
Centro	União	Metropolitana	62	CEMADEN
Residencial Jacinto Andrade	Teresina	Metropolitana	61	CEMADEN
Centro	Miguel alves	Metropolitana	58	CEMADEN
G2-220800702A	Picos	Sul	54	CEMADEN
G2-220550801A	José de freitas	Metropolitana	54	CEMADEN
AC Barras	Barras	Metropolitana	49	CEMADEN
TERESINA	Teresina	Metropolitana	42	INMET
Santa Isabel	Teresina	Metropolitana	40	CEMADEN
G2-220800703A	Picos	Sul	34	CEMADEN
G2-220669601A	Murici dos portelas	Norte	33	CEMADEN
Centro	Matias olímpio	Norte	32	CEMADEN
G2-220669602A	Murici dos portelas	Norte	31	CEMADEN
ASSUNÇÃO DO PIAUÍ	Assunção do piauí	Metropolitana	29	CEMADEN
Prefeitura Municipal	Alto longá	Metropolitana	24	CEMADEN
G2-220310702A	Cristino castro	Sul	23	CEMADEN
CANTO DO BURITI	Canto do buriti	Sul	22	INMET
G2-220310701A	Cristino castro	Sul	21	CEMADEN
G2-220545801A	Joca marques	Norte	18	CEMADEN
G2-220800701A	Picos	Sul	15	CEMADEN
Centro	Luzilândia	Norte	15	CEMADEN
OEIRAS	Oeiras	Sul	15	CEMADEN
G2-220545802A	Joca marques	Norte	14	CEMADEN
Centro	Boqueirão do piauí	Metropolitana	12	CEMADEN

Sede Climatepo - Avenida Paulista, 302 - 5º andar | Sala 63 - Bela Vista - São Paulo/SP - CEP 01310-000 - Tel. (11) 3736-4591

Labs Climatepo - Av. Dr. Altino Bondesan - 500 - Sala 1308 - Parque Tecnológico - São José dos Campos/SP - CEP 12247-016 - Tel. (12) 9.9143-1232
www.climatepo.com.br www.climatepoconsuitoria.com.br www.stormgeo.com 16 de 23

1.3.4 Rajadas de Vento

As figuras a seguir mostram as estações meteorológicas do INMET presentes sobre a área de concessão da Equatorial-PI no período de 14 a 15 de Fevereiro de 2026. A intensidade do vento é avaliada de acordo com a Escala Beaufort (ver Tabela 3). A Escala Beaufort é uma escala de intensidade dos ventos associada aos efeitos resultantes das ventanias sobre o mar e a terra.

As estações meteorológicas realizam medições pontuais, porém, esses valores são representativos de toda a área em seu entorno. Além disso, essa análise pode ser combinada com as imagens de satélite a fim de se obter uma maior confiabilidade da ocorrência de rajadas de vento na região. Ressalta-se que a falta de dados de estações meteorológicas em algumas regiões não exime a possibilidade da ocorrência de fortes rajadas de vento, e por isso, necessita-se da análise combinada de todas as variáveis apresentadas neste documento para inferir o potencial risco climático associado a transtornos.

Tabela 3: Escala Beaufort que apresenta as características do vento associadas a impactos dependendo do seu grau de intensidade.

Escala Beaufort			
Grau	Designação	Intensidade do Vento (km/h)	Efeitos sobre o continente
0	Calmo	<1	Fumaça sobe na vertical.
1	Aragem	1 - 5	Fumaça indica direção do vento.
2	Brisa leve	6 - 11	Sente o vento no rosto; As folhas das árvores movem; os moinhos começam a trabalhar.
3	Brisa fraca	12 - 19	As folhas agitam-se e as bandeiras desfraldam ao vento.
4	Brisa moderada	20 - 28	Poeira e pequenos papéis levantados; movem-se os galhos das árvores.
5	Brisa forte	29 - 38	Movimentação de grandes galhos e árvores pequenas.
6	Vento fresco	39 - 49	Movem-se os ramos das árvores; dificuldade em manter um guarda-chuva aberto; assobio em fios de postes.
7	Vento forte	50 - 61	Movem-se as árvores grandes; dificuldade em andar contra o vento.
8	Ventania	62 - 74	Quebram-se galhos de árvores; dificuldade em andar contra o vento; barcos permanecem nos portos.
9	Ventania forte	75 - 88	Danos em árvores e pequenas construções; impossível andar contra o vento.
10	Tempestade	89 - 102	Árvores arrancadas; danos estruturais em construções.
11	Tempestade violenta	103 - 117	Estragos generalizados em construções.
12	Furacão	>118	Estragos graves e generalizados em construções.

No dia 14 de Fevereiro (Figura 10) na regional Sul foram registradas rajadas de vento com intensidade de vento forte. Na regional Metropolitana foram registradas rajadas de vento com intensidade de até brisa moderada.

No dia 15 de Fevereiro (Figura 11) na regional Sul foram registradas rajadas de vento com intensidade de brisa forte. Na regional Metropolitana foram registradas rajadas de vento com intensidade de até brisa moderada.

Sede Climatempo - Avenida Paulista, 302 - 5º andar | Sala 63 - Bela Vista - São Paulo/SP - CEP 01310-000 - Tel. (11) 3736-4591

Labs Climatempo - Av. Dr. Altino Bondesan - 500 - Sala 1308 - Parque Tecnológico - São José dos Campos/SP - CEP 12247-016 - Tel. (12) 9.9143-1232
www.climatempo.com.br www.climatempoconsultoria.com.br www.stormgeo.com 17 de 23

Figura 10: Máxima rajada de vento diária sobre a área de concessão da Equatorial-PI para o dia 14 de Fevereiro, baseado nas estações meteorológicas do INMET.

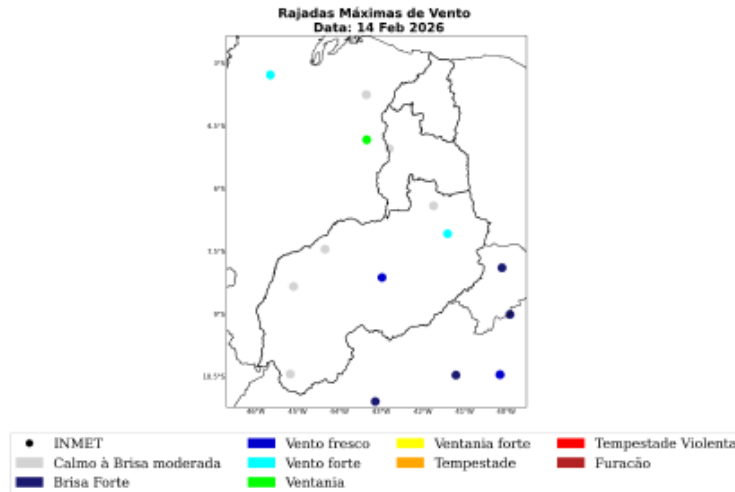
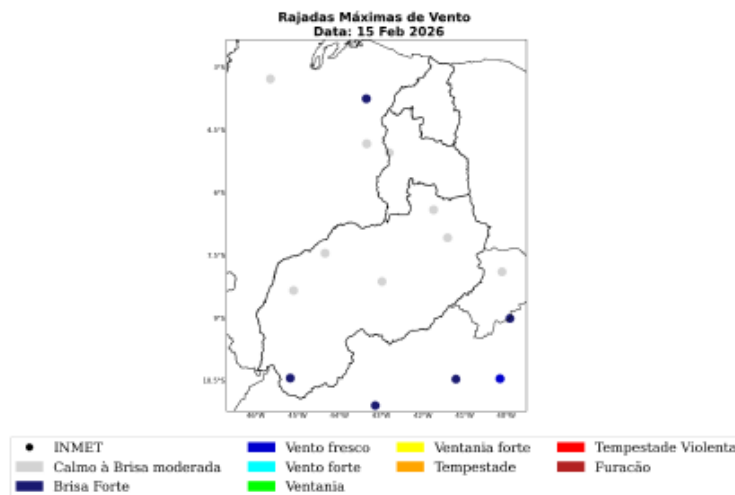


Figura 11: Máxima rajada de vento diária sobre a área de concessão da Equatorial-PI para o dia 15 de Fevereiro, baseado nas estações meteorológicas do INMET.



Sede Climatepo - Avenida Paulista, 302 - 5º andar | Sala 63 - Bela Vista - São Paulo/SP - CEP 01310-000 - Tel. (11) 3736-4591

Labs Climatepo - Av. Dr. Altino Bondes n - 500 - Sala 1308 - Parque Tecnológico - São José dos Campos/SP - CEP 12247-016 - Tel. (12) 9.9143-1232
www.climatepo.com.br www.climatepoconsultoria.com.br www.stormgeo.com 18 de 23

Na Tabela 4 são apresentados os registros das máximas rajadas de vento durante o período do evento e quais os municípios e suas respectivas regionais afetadas. Destaca-se a ocorrência da máxima rajada de vento de 51 km/h no município de Picos, localizado na regional Sul.

Tabela 4: Rajada máxima de vento no período de 14 a 15 de Fevereiro de 2026 nos municípios sob concessão da Equatorial-PI.

Estação	Município	Regional	Rajada Máxima (km/h)	Data/Hora (BRT)
Picos	Picos	Sul	51	14/02/2026 03
Canto Do Buriti	Canto Do Buriti	Sul	39	14/02/2026 14
Corrente	Corrente	Sul	31	15/02/2026 09
Teresina	Teresina	Metropolitana	27	14/02/2026 06
Valença Do Piauí	Valença Do Piauí	Sul	27	15/02/2026 15
Baixa Grande Do Ribeiro	Baixa Grande Do Ribeiro	Sul	22	14/02/2026 12
Uruçuí	Uruçuí	Sul	12	14/02/2026 08

Sede Climatempo - Avenida Paulista, 302 - 5º andar | Sala 63 - Bela Vista - São Paulo/SP - CEP 01310-000 - Tel. (11) 3736-4591

Labs Climatempo - Av. Dr. Altino Bondesan - 500 - Sala 1308 - Parque Tecnológico - São José dos Campos/SP - CEP 12247-016 - Tel. (12) 9.9143-1232
www.climatempo.com.br www.climatempoconsultoria.com.br www.stormgeo.com 19 de 23

2 Classificação COBRADE

O COBRADE (Classificação e Codificação Brasileira de Desastres) foi criado com o intuito de adequar a classificação brasileira às especificações utilizadas pela ONU na categorização de desastres e nivelar o país aos demais organismos de gerenciamento de desastres do mundo.

Baseado nas análises dos dados apresentados, classifica-se o evento ocorrido sobre a área de concessão da Equatorial-PI como chuvas intensas (1.3.2.1.4), vendavais (1.3.2.1.5) e tempestade de raios (1.3.2.1.2).

2.1 Resumo do Evento

A convergência de umidade em baixos níveis da atmosfera associada ao aquecimento superficial favoreceram o desenvolvimento de tempestades convectivas sobre o estado do Piauí. Durante o evento, foi observada ocorrência de chuvas fortes, descargas atmosféricas e rajadas de vento, causando transtornos sobre o estado.

O maior acumulado de chuva do período atingiu 87 mm no município de José De Freitas, localizado na regional Metropolitana. Este acumulado de chuva representa cerca de 30% da média climatológica de chuva do mês de Fevereiro.

As máximas rajadas de vento alcançaram o valor de 51 km/h no município de Picos, localizado na regional Sul, classificado como vento forte. Ventos com essa intensidade têm potencial para movimentar grandes árvores, o que pode causar impactos às redes de distribuição de energia elétrica.

No período avaliado houve registro de grande densidade de descargas atmosféricas, caracterizando a ocorrência de uma tempestade de raios na área de concessão da Equatorial-PI. O total de raios registrados na área de concessão da Equatorial-PI foi de 37.456. Destaca-se a regional Sul com maior quantidade de raios, totalizando 21.435 ocorrências.

A combinação de chuvas intensas, vendavais e tempestades de raios caracteriza a ocorrência de um evento severo no período de 14 a 15 de Fevereiro de 2026.

Sede Climatempo - Avenida Paulista, 302 - 5º andar | Sala 6.3 - Bela Vista - São Paulo/SP - CEP 01310-000 - Tel. (11) 3736-4591

Labs Climatempo - Av. Dr. Altino Bondesan - 500 - Sala 1308 - Parque Tecnológico - São José dos Campos/SP - CEP 12247-016 - Tel. (12) 9.9143-1232
www.climatempo.com.br www.climatempoconsultoria.com.br www.stormgeo.com 20 de 23

Tabela 5: Resumo do evento de acordo com a classificação COBRADE - Equatorial-PI.

Resumo do Evento	
Número/Código do Evento	
Número/Código do Relatório	
Descrição	Chuvas intensas, vendavais e tempestade de raios devido a convergência de umidade na baixa atmosfera sobre o estado.
Código COBRADE	1.3.2.1.4 - Chuvas intensas 1.3.2.1.5 - Vendaval 1.3.2.1.2 - Tempestade de raios
Hora de início	14/02/2026 - 00:00
Hora do término	15/02/2026 - 23:00
Abrangência espacial	Todas as regionais sob concessão da Equatorial-PI no Piauí.

Sede Clímatempo - Avenida Paulista, 302 - 5º andar | Sala 63 - Bela Vista - São Paulo/SP - CEP 01310-000 - Tel. (11) 3736-4591

Labs Clímatempo - Av. Dr. Altino Bondesan - 500 - Sala 1308 - Parque Tecnológico - São José dos Campos/SP - CEP 12247-016 - Tel. (12) 9.9143-1232
www.climatempo.com.br www.climatempoconsultoria.com.br www.stormgeo.com 21 de 23

3 Referências

- 1 - Instituto Nacional de Meteorologia (INMET) - <http://www.inmet.gov.br>
- 2 - Centro Nacional de Monitoramento e Alertas de Desastres Naturais (CEMADEN) - <http://www2.cemaden.gov.br>
- 3 - Guide to Meteorological Instruments and Methods of Observation -
<https://www.posmet.ufv.br/wp-content/uploads/2016/09/MET-474-WMO-Guide.pdf>
- 4 - CALVETTI, L., BENETI, C., GONÇALVES, J. E., MOREIRA, I. A., DUQUIA, C., BREDA, Â., & ALVES, T. A. (2006, August). Definição de classes de precipitação para utilização em previsões por categoria e hidrológica. In XIV Congresso Brasileiro de Meteorologia.

Sede Climatepo - Avenida Paulista, 302 - 5º andar | Sala 63 - Bela Vista - São Paulo/SP - CEP 01310-000 - Tel. (11) 3736-4591

Labs Climatepo - Av. Dr. Altino Bondesan - 500 - Sala 1308 - Parque Tecnológico - São José dos Campos/SP - CEP 12247-016 - Tel. (12) 9.9143-1232
www.climatepo.com.br www.climatepoconsultoria.com.br www.stormgeo.com 22 de 23

4 Anexos

Tabela 6: Escala de intensidade da chuva de acordo com Calveti et al. (2006), referência [4].


Intensidade	Intervalo em mm/dia
Chuvisco	até 2,5 mm/dia
Chuva fraca	2,5 - 10 mm/dia
Chuva moderada	10 - 25 mm/dia
Chuva forte	25 - 50 mm/dia
Chuva extrema	maior que 50 mm/dia

Sede Climatepo - Avenida Paulista, 302 - 5º andar | Sala 63 - Bela Vista - São Paulo/SP - CEP 01310-000 - Tel. (11) 3736-4591

Labs Climatepo - Av. Dr. Altino Bondesan - 500 - Sala 1308 - Parque Tecnológico - São José dos Campos/SP - CEP 12247-016 - Tel. (12) 9.9143-1232
www.climatepo.com.br www.climatepoconsultoria.com.br www.stormgeo.com 23 de 23



Nicolle Monteiro
Meteorologista
CREA 1620562332



Anexo IV – Lista das Interrupções Relacionadas à Situação de Emergência:

agente	mes_competencia	ano_competencia	codigoConjunto	alimentador	subestacao	numeroOrdemInterrupcao	codTipoInterrupcao	codMotivoExterno	dataHoraInicioInterrupcao	dataHoraRestabilizacao	fatoGerador	nivelTensao	qtdConsumidoresAtingidos	numConsumidoresCnjunto	CHI	MUNICIPIO
38	2	2026	17243	09F1	CPM	57574765_17243_1	1	3	16/02/2026 05:52:16	18/02/2026 08:17:00	Interna;Não Programada;Meio Ambiente;Vento	380	8	43492	403,30	Jatobá do Piauí
38	2	2026	17266	01P6	PAD	57542176_17266_1	1	3	14/02/2026 08:35:19	15/02/2026 17:39:00	Interna;Não Programada;Meio Ambiente;Vento	380	1	47115	33,06	Parnaíba
38	2	2026	17243	01C4	CPM	57566805_17243_1	1	3	16/02/2026 08:11:15	17/02/2026 15:25:00	Interna;Não Programada;Meio Ambiente;Vento	380	1	43492	31,23	Nossa Senhora de Nazaré
38	2	2026	17242	01C2	BAS	57553753_17242_1	1	3	15/02/2026 11:36:59	15/02/2026 15:38:00	Interna;Não Programada;Meio Ambiente;Vento	380	1	24949	4,02	Barras
38	2	2026	12686	01Y1	PRI	57542387_12686_1	1	3	14/02/2026 08:16:42	14/02/2026 12:56:00	Interna;Não Programada;Meio Ambiente;Árvore ou Vegetação	380	27	42041	125,69	Capitão de Campos
38	2	2026	17272	01C2	JFR	57539636_17272_1	1	3	14/02/2026 02:33:56	14/02/2026 08:40:36	Interna;Não Programada;Meio Ambiente;Árvore ou Vegetação	13800	11	55098	67,22	Altos
38	2	2026	17254	01C8	FAO	57555095_17254_1	1	3	15/02/2026 14:57:58	15/02/2026 15:48:31	Interna;Não Programada;Meio Ambiente;Descarga Atmosférica	13800	469	30937	395,13	Floriano
38	2	2026	17254	01C8	FAO	57555095_17254_2	1	3	15/02/2026 14:57:58	15/02/2026 16:17:00	Interna;Não Programada;Meio Ambiente;Descarga Atmosférica	13800	19	30937	25,03	Floriano
38	2	2026	17254	01C8	FAO	57555095_17254_3	1	3	15/02/2026 14:57:58	15/02/2026 19:06:00	Interna;Não Programada;Meio Ambiente;Descarga Atmosférica	13800	443	30937	1.831,31	Floriano
38	2	2026	17254	01C8	FAO	57555095_17254_4	1	3	15/02/2026 19:28:55	15/02/2026 19:49:00	Interna;Não Programada;Meio Ambiente;Descarga Atmosférica	13800	469	30937	156,98	Floriano
38	2	2026	12713	01N2	CRI	57561598_12713_1	1	3	16/02/2026 09:33:02	16/02/2026 11:08:00	Interna;Não Programada;Meio Ambiente;Vento	13800	4	10858	6,33	Cristino Castro
38	2	2026	17276	01C1	UNO	57543640_17276_1	1	3	14/02/2026 11:27:30	15/02/2026 10:45:00	Interna;Não Programada;Meio Ambiente;Vento	380	1	19436	23,29	União
38	2	2026	17262	01C1	MBA	57542619_17262_1	1	3	14/02/2026 09:11:00	14/02/2026 11:10:00	Interna;Não Programada;Meio Ambiente;Vento	380	19	6433	37,68	União
38	2	2026	15685	01C5	PAB	57563401_15685_1	1	3	16/02/2026 14:14:29	17/02/2026 07:26:00	Interna;Não Programada;Meio Ambiente;Vento	380	1	40047	17,19	Parnaíba
38	2	2026	17266	01P3	PAD	57560093_17266_1	1	3	16/02/2026 06:30:43	16/02/2026 10:46:00	Interna;Não Programada;Meio Ambiente;Vento	380	272	47115	1.157,28	Parnaíba
38	2	2026	17272	01L4	SAT	57545303_17272_1	1	3	14/02/2026 15:24:08	15/02/2026 11:10:00	Interna;Não Programada;Meio Ambiente;Vento	380	1	55098	19,76	Teresina
38	2	2026	12708	01C5	OER	57562981_12708_1	1	3	16/02/2026 12:14:38	16/02/2026 16:53:00	Interna;Não Programada;Meio Ambiente;Árvore ou Vegetação	380	119	28220	552,09	Oeiras
38	2	2026	17260	01M6	JUN	57557496_17260_1	1	3	15/02/2026 17:13:46	16/02/2026 11:31:00	Interna;Não Programada;Meio Ambiente;Vento	380	3	55335	54,86	São José do Piauí
38	2	2026	17264	01C2	NVL	57561697_17264_1	1	3	16/02/2026 07:56:32	16/02/2026 20:43:00	Interna;Não Programada;Meio Ambiente;Árvore ou Vegetação	380	5	3932	63,87	União
38	2	2026	17276	01C2	UNO	57562947_17276_1	1	3	16/02/2026 13:00:54	16/02/2026 17:02:00	Interna;Não Programada;Meio Ambiente;Vento	380	15	19436	60,28	União
38	2	2026	17275	01V7	MCU	57565464_17275_1	1	3	16/02/2026 18:45:04	17/02/2026 02:09:00	Interna;Não Programada;Meio Ambiente;Vento	380	1	41529	7,40	Teresina
38	2	2026	12720	01N2	BIG	57551690_12720_1	1	3	15/02/2026 06:36:26	15/02/2026 21:24:00	Interna;Não Programada;Meio Ambiente;Descarga Atmosférica	380	23	23019	340,23	Ipiranga do Piauí
38	2	2026	12687	01C1	PCA	57554799_12687_1	1	3	15/02/2026 14:08:22	17/02/2026 12:48:00	Interna;Não Programada;Meio Ambiente;Árvore ou Vegetação	13800	1	32028	46,66	Batalha
38	2	2026	17252	01W3	DML	57556500_17252_1	1	3	15/02/2026 18:20:35	16/02/2026 04:05:00	Interna;Não Programada;Meio Ambiente;Vento	380	17	11370	165,58	Lagoa do Piauí
38	2	2026	15677	01P5	PTY	57557899_15677_1	1	3	15/02/2026 22:14:00	16/02/2026 00:34:00	Interna;Não Programada;Meio Ambiente;Vento	380	1	65708	2,33	Teresina
38	2	2026	17256	01Z5	IGA	57549850_17256_1	1	3	15/02/2026 01:19:24	15/02/2026 01:27:43	Interna;Não Programada;Próprias do Sistema;Desligamento por Segurança	13800	2263	22565	313,68	Teresina
38	2	2026	12691	01C2	LUZ	57561506_12691_1	1	3	16/02/2026 06:41:30	17/02/2026 08:31:00	Interna;Não Programada;Meio Ambiente;Vento	380	1	23246	25,83	Madeiro
38	2	2026	15685	01C3	PAB	57566206_15685_1	1	3	16/02/2026 17:03:18	17/02/2026 04:36:00	Interna;Não Programada;Meio Ambiente;Vento	380	1	40047	11,54	Parnaíba
38	2	2026	12691	01C3	LUZ	57548789_12691_1	1	3	14/02/2026 22:29:58	15/02/2026 03:34:00	Interna;Não Programada;Meio Ambiente;Árvore ou Vegetação	380	277	23246	1.403,62	Luzilândia
38	2	2026	17275	01Y7	TSA	57542089_17275_1	1	3	14/02/2026 08:41:31	14/02/2026 19:36:00	Interna;Não Programada;Meio Ambiente;Vento	380	1	41529	10,91	Teresina
38	2	2026	17256	01L2	SAT	57539735_17256_1	1	3	14/02/2026 02:46:40	14/02/2026 04:35:04	Interna;Não Programada;Meio Ambiente;Vento	13800	972	22565	1.756,08	Teresina
38	2	2026	17260	01C1	BTV	57544951_17260_1	1	3	14/02/2026 14:29:44	14/02/2026 16:07:00	Interna;Não Programada;Meio Ambiente;Vento	34500	21	55335	34,04	Jaiçós
38	2	2026	17244	01N1	CRI	57545771_17244_1	1	3	14/02/2026 15:43:53	14/02/2026 18:52:00	Interna;Não Programada;Meio Ambiente;Vento	13800	138	8296	432,67	Santa Luz
38	2	2026	17264	01C1	NVL	57547767_17264_1	1	3	14/02/2026 16:14:58	14/02/2026 23:57:00	Interna;Não Programada;Meio Ambiente;Vento	380	75	3932	577,54	União

38	2	2026	17275	01Y8	TSA	57556562_17275_1	1	3	15/02/2026 18:31:20	16/02/2026 02:43:00	Interna;Não Programada;Meio Ambiente;Vento	380	1	41529	8,19	Teresina
38	2	2026	12686	01Y1	PRI	57556558_12686_1	1	3	15/02/2026 18:29:52	16/02/2026 10:01:00	Interna;Não Programada;Meio Ambiente;Vento	380	1	42041	15,52	Piripiri
38	2	2026	17256	01Z5	IGA	57548924_17256_1	1	3	14/02/2026 22:56:28	15/02/2026 10:50:00	Interna;Não Programada;Meio Ambiente;Vento	380	1	22565	11,89	Teresina
38	2	2026	17264	01C1	NVL	57551818_17264_1	1	3	15/02/2026 07:49:03	15/02/2026 12:20:00	Interna;Não Programada;Meio Ambiente;Vento	13800	9	3932	40,64	União
38	2	2026	12686	01Y1	PRI	57710718_12686_1	1	3	14/02/2026 16:21:13	14/02/2026 16:27:44	Interna;Não Programada;Meio Ambiente;Vento	380	1	42041	0,11	Piripiri
38	2	2026	12689	01C3	ETA	57561217_12689_1	1	3	16/02/2026 09:13:33	16/02/2026 18:45:00	Interna;Não Programada;Meio Ambiente;Vento	13800	1	24404	9,52	Batalha
38	2	2026	17239	01C4	ATS	57540649_17239_1	1	3	14/02/2026 05:17:38	14/02/2026 09:20:00	Interna;Não Programada;Meio Ambiente;Vento	380	118	26678	476,65	Altos
38	2	2026	17263	01Z3	NZA	57542095_17263_1	1	3	14/02/2026 07:50:45	15/02/2026 04:47:00	Interna;Não Programada;Meio Ambiente;Descarga Atmosférica	13800	184	7323	3.852,50	Demerval Lobão
38	2	2026	17243	01C4	CPM	57710827_17243_1	1	3	16/02/2026 08:43:35	16/02/2026 08:50:17	Interna;Não Programada;Meio Ambiente;Árvore ou Vegetação	380	1	43492	0,11	Cocal de Telha
38	2	2026	17253	01M3	ESP	57542441_17253_1	1	3	14/02/2026 08:57:58	14/02/2026 12:39:00	Interna;Não Programada;Meio Ambiente;Árvore ou Vegetação	380	120	17335	442,07	Teresina
38	2	2026	17274	01C5	TBL	57548711_17274_1	1	3	14/02/2026 22:21:30	15/02/2026 09:23:00	Interna;Não Programada;Meio Ambiente;Descarga Atmosférica	380	1	14019	11,02	Bom Princípio do Piauí
38	2	2026	12689	01C3	ETA	57560234_12689_1	1	3	16/02/2026 06:39:48	16/02/2026 09:22:00	Interna;Não Programada;Meio Ambiente;Árvore ou Vegetação	13800	94	24404	254,11	Esperantina
38	2	2026	17243	09F1	CTO	57562980_17243_1	1	3	16/02/2026 13:09:17	16/02/2026 18:27:00	Interna;Não Programada;Meio Ambiente;Vento	380	1	43492	5,30	Castelo do Piauí
38	2	2026	17272	01L1	SAT	57541508_17272_1	1	3	14/02/2026 06:41:13	14/02/2026 09:18:00	Interna;Não Programada;Meio Ambiente;Vento	380	171	55098	446,83	Teresina
38	2	2026	17243	01C2	CPM	57565802_17243_1	1	3	16/02/2026 15:42:02	17/02/2026 12:50:58	Interna;Não Programada;Meio Ambiente;Vento	13800	8	43492	169,19	Campo Maior
38	2	2026	12686	01Y1	PRI	57555659_12686_1	1	3	15/02/2026 16:03:50	16/02/2026 13:48:00	Interna;Não Programada;Meio Ambiente;Descarga Atmosférica	13800	21	42041	456,46	Piripiri
38	2	2026	17251	01L1	CRO	57561432_17251_1	1	3	16/02/2026 09:36:01	16/02/2026 16:14:00	Interna;Não Programada;Meio Ambiente;Árvore ou Vegetação	380	82	6560	543,91	Monsenhor Gil
38	2	2026	17272	01K1	TBC	57543472_17272_1	1	3	14/02/2026 11:08:24	14/02/2026 20:04:00	Interna;Não Programada;Meio Ambiente;Árvore ou Vegetação	380	1	55098	8,93	Altos
38	2	2026	17242	01C4	BAS	57544881_17242_1	1	3	14/02/2026 09:30:15	15/02/2026 15:06:00	Interna;Não Programada;Meio Ambiente;Vento	13800	10	24949	295,96	Barras
38	2	2026	17254	01C8	FAO	57541378_17254_1	1	3	14/02/2026 14:01:29	14/02/2026 19:50:00	Interna;Não Programada;Meio Ambiente;Descarga Atmosférica	13800	2	30937	11,62	Floriano
38	2	2026	17279	01C3	VAL	57564841_17279_1	1	3	16/02/2026 17:25:08	17/02/2026 08:16:00	Interna;Não Programada;Meio Ambiente;Descarga Atmosférica	380	1	25539	14,85	Valença do Piauí
38	2	2026	17266	01P2	PAD	57564550_17266_1	1	3	16/02/2026 16:53:35	16/02/2026 22:32:00	Interna;Não Programada;Meio Ambiente;Vento	380	1	47115	5,64	Luis Correia
38	2	2026	17243	01C2	CPM	57544136_17243_1	1	3	14/02/2026 12:23:45	15/02/2026 17:38:00	Interna;Não Programada;Meio Ambiente;Árvore ou Vegetação	13800	34	43492	994,08	Jatobá do Piauí
38	2	2026	17275	01Y3	TSA	57545269_17275_1	1	3	14/02/2026 15:18:19	14/02/2026 22:27:00	Interna;Não Programada;Meio Ambiente;Vento	380	1	41529	7,14	Teresina
38	2	2026	17244	01N2	CRI	57561598_17244_1	1	3	16/02/2026 09:33:02	16/02/2026 11:08:00	Interna;Não Programada;Meio Ambiente;Vento	13800	572	8296	905,35	Cristino Castro
38	2	2026	15685	01C3	PAB	57558432_15685_1	1	3	16/02/2026 00:07:16	16/02/2026 03:30:00	Interna;Não Programada;Meio Ambiente;Vento	380	239	40047	807,55	Parnaíba
38	2	2026	15685	01C3	PAB	57558432_15685_2	1	3	16/02/2026 15:30:00	16/02/2026 17:00:00	Interna;Não Programada;Meio Ambiente;Vento	380	239	40047	358,50	Parnaíba
38	2	2026	17243	09F2	CPM	57564852_17243_1	1	3	16/02/2026 17:26:52	17/02/2026 13:46:00	Interna;Não Programada;Meio Ambiente;Árvore ou Vegetação	380	7	43492	142,23	Campo Maior
38	2	2026	12703	01C4	SPP	57551507_12703_1	1	3	15/02/2026 07:07:03	15/02/2026 12:17:35	Interna;Não Programada;Meio Ambiente;Árvore ou Vegetação	13800	150	58822	776,33	São Pedro do Piauí
38	2	2026	17266	01P2	PAD	57562786_17266_1	1	3	16/02/2026 12:40:06	17/02/2026 10:33:00	Interna;Não Programada;Meio Ambiente;Vento	380	1	47115	21,88	Parnaíba
38	2	2026	17243	01C1	SJA	57564495_17243_1	1	3	16/02/2026 16:38:36	16/02/2026 21:20:00	Interna;Não Programada;Meio Ambiente;Vento	380	3	43492	14,07	São João da Serra
38	2	2026	17266	01P2	PAD	57561919_17266_1	1	3	16/02/2026 09:10:54	16/02/2026 15:36:00	Interna;Não Programada;Meio Ambiente;Vento	380	1	47115	6,42	Parnaíba
38	2	2026	17276	01C4	UNO	57562585_17276_1	1	3	16/02/2026 12:18:17	16/02/2026 13:17:00	Interna;Não Programada;Meio Ambiente;Descarga Atmosférica	380	3	19436	2,94	Lagoa Alegre
38	2	2026	17253	01M3	ESP	57544984_17253_1	1	3	14/02/2026 14:41:45	15/02/2026 10:42:00	Interna;Não Programada;Meio Ambiente;Vento	380	1	17335	20,00	Teresina
38	2	2026	12715	09S1	CRT	57562581_12715_1	1	3	16/02/2026 12:18:53	16/02/2026 17:28:00	Interna;Não Programada;Meio Ambiente;Vento	380	1	30521	5,15	Corrente
38	2	2026	12703	01C4	SPP	57544077_12703_1	1	3	14/02/2026 15:13:22	14/02/2026 21:52:00	Interna;Não Programada;Meio Ambiente;Árvore ou Vegetação	13800	7	58822	46,51	São Pedro do Piauí
38	2	2026	12686	01Y2	PRI	57566442_12686_1	1	3	16/02/2026 21:27:44	17/02/2026 10:08:00	Interna;Não Programada;Meio Ambiente;Vento	380	1	42041	12,67	Piripiri
38	2	2026	12689	01C4	ETA	57547615_12689_1	1	3	14/02/2026 16:03:11	15/02/2026 21:13:00	Interna;Não Programada;Meio Ambiente;Descarga Atmosférica	380	10	24404	291,64	Esperantina
38	2	2026	17239	01C2	ATS	57543745_17239_1	1	3	14/02/2026 11:40:22	14/02/2026 19:51:00	Interna;Não Programada;Meio Ambiente;Árvore ou Vegetação	13800	4	26678	32,71	Altos

38	2	2026	17239	01C3	ATS	57545882_17239_1	1	3	14/02/2026 08:46:18	14/02/2026 21:05:00	Interna;Não Programada;Meio Ambiente;Árvore ou Vegetação	380	1	26678	12,31	Altos
38	2	2026	17266	01P2	PAD	57710830_17266_1	1	3	16/02/2026 12:01:07	16/02/2026 12:07:50	Interna;Não Programada;Meio Ambiente;Vento	380	1	47115	0,11	Parnaíba
38	2	2026	12686	01Y3	PRI	57556294_12686_1	1	3	15/02/2026 17:54:26	16/02/2026 19:00:00	Interna;Não Programada;Meio Ambiente;Vento	380	1	42041	25,09	Piripiri
38	2	2026	12720	01N2	BIG	57757594_12720_1	1	3	15/02/2026 09:19:27	15/02/2026 09:26:08	Interna;Não Programada;Meio Ambiente;Vento	380	1	23019	0,11	Ipiranga do Piauí
38	2	2026	17239	01C4	ATS	57542345_17239_1	1	3	14/02/2026 09:10:16	15/02/2026 07:01:00	Interna;Não Programada;Meio Ambiente;Vento	380	1	26678	21,85	Altos
38	2	2026	17239	01C3	ATS	57547059_17239_1	1	3	14/02/2026 18:29:19	15/02/2026 23:04:00	Interna;Não Programada;Meio Ambiente;Vento	380	1	26678	28,58	Altos
38	2	2026	12686	01Y2	PRI	57556414_12686_1	1	3	15/02/2026 09:40:58	15/02/2026 20:10:00	Interna;Não Programada;Meio Ambiente;Descarga Atmosférica	13800	378	42041	3.962,91	Barras
38	2	2026	17243	01C2	CPM	57562797_17243_1	1	3	16/02/2026 12:42:51	17/02/2026 15:56:00	Interna;Não Programada;Meio Ambiente;Vento	380	1	43492	27,22	Campo Maior
38	2	2026	17275	01Y4	TSA	57539625_17275_1	1	3	14/02/2026 02:36:45	14/02/2026 15:23:00	Interna;Não Programada;Meio Ambiente;Vento	380	1	41529	12,77	Teresina
38	2	2026	17260	01C2	STL	57541119_17260_1	1	3	14/02/2026 06:59:32	14/02/2026 09:15:00	Interna;Não Programada;Meio Ambiente;Vento	380	229	55335	517,03	Francisco Santos
38	2	2026	12708	01C6	OER	57544585_12708_1	1	3	14/02/2026 13:46:48	14/02/2026 17:40:00	Interna;Não Programada;Meio Ambiente;Árvore ou Vegetação	13800	53	28220	205,99	Oeiras
38	2	2026	12708	01C6	OER	57544585_12708_2	1	3	14/02/2026 13:46:48	14/02/2026 16:10:16	Interna;Não Programada;Meio Ambiente;Árvore ou Vegetação	13800	475	28220	1.135,78	Oeiras
38	2	2026	12708	01C6	OER	57544585_12708_3	1	3	14/02/2026 13:46:48	14/02/2026 23:00:00	Interna;Não Programada;Meio Ambiente;Árvore ou Vegetação	13800	863	28220	7.956,86	Oeiras
38	2	2026	15682	01N3	MQP	57542160_15682_1	1	3	14/02/2026 08:48:37	15/02/2026 16:33:00	Interna;Não Programada;Meio Ambiente;Vento	380	1	33344	31,74	Teresina
38	2	2026	12721	01C6	MAD	57562540_12721_1	1	3	16/02/2026 11:19:56	16/02/2026 15:59:00	Interna;Não Programada;Meio Ambiente;Vento	380	225	35460	1.046,50	Alagoinha do Piauí
38	2	2026	17254	01C7	FAO	57560850_17254_1	1	3	16/02/2026 08:24:17	16/02/2026 08:35:00	Interna;Não Programada;Meio Ambiente;Árvore ou Vegetação	13800	7	30937	1,25	Floriano
38	2	2026	17272	01K1	TBC	57563212_17272_1	1	3	16/02/2026 13:44:33	16/02/2026 18:31:00	Interna;Não Programada;Meio Ambiente;Vento	380	1	55098	4,77	Teresina
38	2	2026	17267	01S4	PID	57547770_17267_1	1	3	14/02/2026 20:06:32	14/02/2026 21:40:00	Interna;Não Programada;Meio Ambiente;Vento	380	1	42001	1,56	Teresina
38	2	2026	17257	01C2	JAC	57552491_17257_1	1	3	15/02/2026 07:31:13	15/02/2026 16:56:00	Interna;Não Programada;Meio Ambiente;Vento	13800	23	40916	216,50	Massapê do Piauí
38	2	2026	12703	01C1	SPP	57543124_12703_1	1	3	14/02/2026 10:29:05	14/02/2026 17:42:00	Interna;Não Programada;Meio Ambiente;Vento	380	1	58822	7,22	Água Branca
38	2	2026	17243	09F2	CPM	57562633_17243_1	1	3	16/02/2026 11:28:49	16/02/2026 18:58:00	Interna;Não Programada;Meio Ambiente;Vento	380	1	43492	7,49	Nossa Senhora de Nazaré
38	2	2026	17274	01C5	TBL	57541301_17274_1	1	3	14/02/2026 07:00:33	14/02/2026 09:50:00	Interna;Não Programada;Meio Ambiente;Árvore ou Vegetação	380	128	14019	361,49	Bom Princípio do Piauí
38	2	2026	17243	01C1	LGA	57566872_17243_1	1	3	16/02/2026 13:51:42	16/02/2026 17:23:00	Interna;Não Programada;Meio Ambiente;Descarga Atmosférica	380	4	43492	14,09	Sigefredo Pacheco
38	2	2026	17266	01P3	PAD	57565539_17266_1	1	3	16/02/2026 19:03:12	17/02/2026 01:17:00	Interna;Não Programada;Meio Ambiente;Vento	380	1	47115	6,23	Parnaíba
38	2	2026	17242	01C2	BAS	57556320_17242_1	1	3	15/02/2026 17:57:25	17/02/2026 15:12:00	Interna;Não Programada;Meio Ambiente;Vento	380	1	24949	45,24	Barras
38	2	2026	17243	01C1	CPM	57564265_17243_1	1	3	16/02/2026 16:19:38	16/02/2026 18:20:00	Interna;Não Programada;Meio Ambiente;Árvore ou Vegetação	13800	443	43492	888,71	Campo Maior
38	2	2026	12691	01C3	LUZ	57565613_12691_1	1	3	16/02/2026 19:05:14	17/02/2026 09:13:00	Interna;Não Programada;Meio Ambiente;Árvore ou Vegetação	13800	29	23246	409,75	Joaquim Pires
38	2	2026	17259	01C1	JFR	57777046_17259_1	1	3	14/02/2026 13:05:18	14/02/2026 13:12:10	Interna;Não Programada;Meio Ambiente;Árvore ou Vegetação	380	1	18475	0,11	José de Freitas
38	2	2026	17254	01C7	FAO	57545950_17254_1	1	3	14/02/2026 09:06:30	15/02/2026 11:30:00	Interna;Não Programada;Meio Ambiente;Árvore ou Vegetação	13800	26	30937	686,18	Floriano
38	2	2026	12703	01C3	SPP	57561510_12703_1	1	3	16/02/2026 09:46:12	16/02/2026 18:25:00	Interna;Não Programada;Meio Ambiente;Árvore ou Vegetação	13800	85	58822	734,97	Olho D'Água do Piauí
38	2	2026	12703	01C3	SPP	57564941_12703_1	1	3	16/02/2026 16:12:23	16/02/2026 20:47:00	Interna;Não Programada;Meio Ambiente;Vento	380	26	58822	119,00	Passagem Franca do Piauí
38	2	2026	15685	01C4	PAB	57560540_15685_1	1	3	16/02/2026 07:44:11	16/02/2026 22:05:35	Interna;Não Programada;Meio Ambiente;Vento	380	1	40047	14,36	Parnaíba
38	2	2026	15677	01C4	MBA	57546757_15677_1	1	3	14/02/2026 16:37:21	15/02/2026 02:20:00	Interna;Não Programada;Meio Ambiente;Descarga Atmosférica	380	53	65708	514,67	Teresina
38	2	2026	17243	01C1	CPM	57819679_17243_1	1	3	16/02/2026 17:13:26	16/02/2026 17:22:35	Interna;Não Programada;Meio Ambiente;Árvore ou Vegetação	380	1	43492	0,15	Campo Maior
38	2	2026	17242	01C4	CPM	57534079_17242_1	1	3	15/02/2026 07:07:57	15/02/2026 11:36:00	Interna;Não Programada;Meio Ambiente;Árvore ou Vegetação	13800	1	24949	4,47	Boqueirão do Piauí
38	2	2026	12688	01C4	PDS	57564484_12688_1	1	3	16/02/2026 16:28:44	17/02/2026 12:10:00	Interna;Não Programada;Meio Ambiente;Árvore ou Vegetação	380	5	28063	98,44	Milton Brandão
38	2	2026	17257	01C2	JAC	57541015_17257_1	1	3	14/02/2026 06:44:38	16/02/2026 18:04:00	Interna;Não Programada;Meio Ambiente;Vento	380	1	40916	59,32	Massapê do Piauí
38	2	2026	12718	01C3	PCS	57551606_12718_1	1	3	15/02/2026 07:21:29	15/02/2026 10:33:00	Interna;Não Programada;Meio Ambiente;Vento	13800	18	34634	57,45	Itainópolis
38	2	2026	17275	01Y5	TSA	57543644_17275_1	1	3	14/02/2026 11:25:47	15/02/2026 10:18:00	Interna;Não Programada;Meio Ambiente;Árvore ou Vegetação	380	1	41529	22,87	Teresina

38	2	2026	17244	01N2	CRI	57562024_17244_1	1	3	16/02/2026 10:27:36	16/02/2026 11:00:00	Interna;Não Programada;Meio Ambiente;Vento	13800	338	8296	182,52	Palmeira do Piauí
38	2	2026	12720	01N1	BIG	57543463_12720_1	1	3	14/02/2026 08:01:28	14/02/2026 14:59:00	Interna;Não Programada;Meio Ambiente;Vento	380	61	23019	424,49	Paquetá
38	2	2026	12690	01C3	MTO	57544337_12690_1	1	3	14/02/2026 13:09:29	14/02/2026 20:10:00	Interna;Não Programada;Meio Ambiente;Descarga Atmosférica	380	12	21505	84,10	Campo Largo do Piauí
38	2	2026	12686	01Y1	PRI	57562213_12686_1	1	3	16/02/2026 11:25:44	17/02/2026 15:06:00	Interna;Não Programada;Meio Ambiente;Vento	380	1	42041	27,67	Capitão de Campos
38	2	2026	17239	01C3	ATS	57561038_17239_1	1	3	16/02/2026 08:49:44	16/02/2026 11:02:00	Interna;Não Programada;Meio Ambiente;Árvore ou Vegetação	380	3	26678	6,61	Campo Maior
38	2	2026	12708	01C5	OER	57540494_12708_1	1	3	14/02/2026 04:41:37	14/02/2026 10:43:00	Interna;Não Programada;Meio Ambiente;Árvore ou Vegetação	13800	686	28220	4.131,82	Oeiras
38	2	2026	12715	09S1	CRT	57541751_12715_1	1	3	14/02/2026 07:03:41	14/02/2026 10:36:00	Interna;Não Programada;Meio Ambiente;Vento	34500	35	30521	123,85	Corrente
38	2	2026	12688	01C4	PDS	57554400_12688_1	1	3	15/02/2026 13:01:24	17/02/2026 14:33:00	Interna;Não Programada;Meio Ambiente;Vento	380	1	28063	49,53	Domingos Mourão
38	2	2026	17264	01C2	NVL	57712067_17264_1	1	3	16/02/2026 18:03:08	16/02/2026 18:09:47	Interna;Não Programada;Meio Ambiente;Árvore ou Vegetação	380	1	3932	0,11	União
38	2	2026	17265	01C6	OER	57544585_17265_1	1	3	14/02/2026 13:46:48	14/02/2026 23:00:00	Interna;Não Programada;Meio Ambiente;Árvore ou Vegetação	13800	1	22898	9,22	Oeiras
38	2	2026	15685	01P4	PAD	57560444_15685_1	1	3	16/02/2026 07:33:05	16/02/2026 11:27:00	Interna;Não Programada;Meio Ambiente;Vento	380	1	40047	3,90	Parnaíba
38	2	2026	17259	01C2	JFR	57552543_17259_1	1	3	15/02/2026 09:10:03	15/02/2026 15:25:45	Interna;Não Programada;Meio Ambiente;Árvore ou Vegetação	380	20	18475	125,23	Altos
38	2	2026	12689	01C2	BAS	57547193_12689_1	1	3	14/02/2026 18:34:28	16/02/2026 09:35:00	Interna;Não Programada;Meio Ambiente;Árvore ou Vegetação	380	9	24404	351,08	Barras
38	2	2026	12688	01C4	PDS	57547760_12688_1	1	3	14/02/2026 18:22:10	15/02/2026 18:01:00	Interna;Não Programada;Meio Ambiente;Descarga Atmosférica	13800	251	28063	5.935,45	Milton Brandão
38	2	2026	12708	01C3	OER	57543155_12708_1	1	3	14/02/2026 10:32:24	14/02/2026 12:55:00	Interna;Não Programada;Meio Ambiente;Árvore ou Vegetação	380	35	28220	83,18	Colônia do Piauí
38	2	2026	17260	01C2	PCS	57562372_17260_1	1	3	16/02/2026 11:48:39	16/02/2026 19:43:00	Interna;Não Programada;Meio Ambiente;Vento	380	1	55335	7,91	Picos
38	2	2026	17259	01C1	JFR	57541432_17259_1	1	3	14/02/2026 07:13:15	14/02/2026 12:21:00	Interna;Não Programada;Meio Ambiente;Árvore ou Vegetação	13800	499	18475	2.559,45	José de Freitas
38	2	2026	17243	01C1	CPM	57544946_17243_1	1	3	14/02/2026 14:37:30	14/02/2026 16:23:00	Interna;Não Programada;Meio Ambiente;Vento	380	1	43492	1,76	Campo Maior
38	2	2026	15678	01C7	RNA	57777078_15678_1	1	3	14/02/2026 14:18:57	14/02/2026 14:25:52	Interna;Não Programada;Meio Ambiente;Vento	380	1	53316	0,12	Teresina
38	2	2026	12713	01C2	BOL	57564905_12713_1	1	3	16/02/2026 17:32:26	18/02/2026 13:14:00	Interna;Não Programada;Meio Ambiente;Vento	380	1	10858	43,69	Cristino Castro
38	2	2026	17260	01C1	BTV	57556328_17260_1	1	3	15/02/2026 17:59:23	16/02/2026 09:17:00	Interna;Não Programada;Meio Ambiente;Vento	380	1	55335	15,29	Campo Grande do Piauí
38	2	2026	17244	01N1	CRI	57541377_17244_1	1	3	14/02/2026 05:33:58	14/02/2026 11:14:00	Interna;Não Programada;Meio Ambiente;Vento	13800	305	8296	1.728,50	Cristino Castro
38	2	2026	17260	01M1	JUN	57560267_17260_1	1	3	16/02/2026 06:58:05	16/02/2026 08:31:00	Interna;Não Programada;Meio Ambiente;Árvore ou Vegetação	380	17	55335	26,33	Itainópolis
38	2	2026	17244	01P1	CER	57546205_17244_1	1	3	14/02/2026 17:05:31	14/02/2026 22:27:00	Interna;Não Programada;Meio Ambiente;Descarga Atmosférica	13800	208	8296	1.114,48	Palmeira do Piauí
38	2	2026	17243	01C4	CPM	57561631_17243_1	1	3	16/02/2026 08:12:22	16/02/2026 13:36:00	Interna;Não Programada;Meio Ambiente;Árvore ou Vegetação	380	18	43492	97,09	Campo Maior
38	2	2026	17244	01N2	CRI	57754125_17244_1	1	3	14/02/2026 17:02:41	14/02/2026 17:10:46	Interna;Não Programada;Meio Ambiente;Árvore ou Vegetação	380	1	8296	0,13	Palmeira do Piauí
38	2	2026	17266	01P7	PAD	57545564_17266_1	1	3	14/02/2026 15:58:20	16/02/2026 12:42:00	Interna;Não Programada;Meio Ambiente;Vento	380	1	47115	44,73	Luís Correia
38	2	2026	15685	01C4	PAB	57547805_15685_1	1	3	14/02/2026 20:08:19	16/02/2026 18:04:00	Interna;Não Programada;Meio Ambiente;Vento	380	1	40047	45,93	Parnaíba
38	2	2026	15678	01C4	RNA	57552092_15678_1	1	3	15/02/2026 08:16:24	15/02/2026 17:33:00	Interna;Não Programada;Meio Ambiente;Vento	380	1	53316	9,28	Teresina
38	2	2026	12708	01C5	OER	57710707_12708_1	1	3	14/02/2026 04:56:26	14/02/2026 05:02:56	Interna;Não Programada;Meio Ambiente;Vento	380	1	28220	0,11	Oeiras
38	2	2026	15681	01X1	JCK	57539707_15681_1	1	3	14/02/2026 02:47:45	14/02/2026 09:24:00	Interna;Não Programada;Meio Ambiente;Vento	380	1	22712	6,60	Teresina
38	2	2026	17267	01S8	PID	57556771_17267_1	1	3	15/02/2026 19:00:49	16/02/2026 03:20:00	Interna;Não Programada;Meio Ambiente;Vento	380	1	42001	8,32	Teresina
38	2	2026	17243	09F2	CPM	57710711_17243_1	1	3	14/02/2026 09:05:55	14/02/2026 09:12:25	Interna;Não Programada;Meio Ambiente;Vento	380	1	43492	0,11	Campo Maior
38	2	2026	17243	01C2	CPM	57541418_17243_1	1	3	14/02/2026 04:29:31	14/02/2026 12:10:00	Interna;Não Programada;Meio Ambiente;Vento	380	65	43492	498,86	Campo Maior
38	2	2026	17243	01C3	CPM	57562909_17243_1	1	3	16/02/2026 10:14:02	17/02/2026 16:34:00	Interna;Não Programada;Meio Ambiente;Vento	380	1	43492	30,33	Campo Maior
38	2	2026	17244	01N2	CRI	57546447_17244_1	1	3	14/02/2026 17:02:41	15/02/2026 18:15:00	Interna;Não Programada;Meio Ambiente;Árvore ou Vegetação	13800	31	8296	781,36	Palmeira do Piauí
38	2	2026	17256	01Z5	IGA	57548973_17256_1	1	3	14/02/2026 22:56:11	15/02/2026 15:23:00	Interna;Não Programada;Meio Ambiente;Vento	380	1	22565	16,45	Teresina
38	2	2026	17259	01C3	JFR	57546320_17259_1	1	3	14/02/2026 16:39:24	15/02/2026 01:02:00	Interna;Não Programada;Meio Ambiente;Vento	380	129	18475	1.080,59	José de Freitas
38	2	2026	17245	01C3	BOJ	57566622_17245_1	1	3	16/02/2026 22:03:58	17/02/2026 08:34:00	Interna;Não Programada;Meio Ambiente;Vento	380	1	18106	10,50	Bom Jesus

RELATÓRIO DE INTERRUÇÃO EM SITUAÇÃO DE EMERGÊNCIA ISE 04.02.2026



38	2	2026	12687	01C2	PCA	57562937_12687_1	1	3	16/02/2026 12:36:18	17/02/2026 15:51:00	Interna;Não Programada;Meio Ambiente;Descarga Atmosférica	380	3	32028	81,73	São José do Divino
38	2	2026	17272	01K1	TBC	57542377_17272_1	1	3	14/02/2026 07:29:31	15/02/2026 10:06:00	Interna;Não Programada;Meio Ambiente;Árvore ou Vegetação	380	38	55098	1.011,11	Teresina
38	2	2026	15678	01C5	RNA	57541083_15678_1	1	3	14/02/2026 06:52:04	14/02/2026 18:01:00	Interna;Não Programada;Meio Ambiente;Vento	380	1	53316	11,15	Teresina
38	2	2026	17245	01C1	BOJ	57548652_17245_1	1	3	14/02/2026 13:49:25	15/02/2026 08:15:00	Interna;Não Programada;Meio Ambiente;Vento	380	1	18106	18,43	Bom Jesus
38	2	2026	12718	01C4	PCS	57710783_12718_1	1	3	15/02/2026 08:01:17	15/02/2026 08:07:55	Interna;Não Programada;Meio Ambiente;Vento	380	1	34634	0,11	Paquetá
38	2	2026	17251	01L1	CRO	57711765_17251_1	1	3	14/02/2026 21:31:50	14/02/2026 21:37:57	Interna;Não Programada;Meio Ambiente;Descarga Atmosférica	380	1	6560	0,10	Monsenhor Gil
38	2	2026	17245	01C1	BOJ	57556683_17245_1	1	3	15/02/2026 12:15:47	17/02/2026 11:30:00	Interna;Não Programada;Meio Ambiente;Descarga Atmosférica	380	4	18106	188,95	Bom Jesus
38	2	2026	17266	01P6	PAD	57562058_17266_1	1	3	16/02/2026 11:03:22	17/02/2026 02:08:00	Interna;Não Programada;Meio Ambiente;Vento	380	1	47115	15,08	Parnaíba
38	2	2026	17254	01C8	FAO	57548059_17254_1	1	3	14/02/2026 20:41:30	14/02/2026 23:53:00	Interna;Não Programada;Meio Ambiente;Descarga Atmosférica	13800	48	30937	153,20	Florianópolis
38	2	2026	17242	01C4	BAS	57565449_17242_1	1	3	16/02/2026 11:10:37	17/02/2026 17:45:00	Interna;Não Programada;Meio Ambiente;Vento	380	1	24949	30,57	Barras
38	2	2026	12686	01Y1	PRI	57554919_12686_1	1	3	15/02/2026 14:27:53	15/02/2026 18:24:00	Interna;Não Programada;Meio Ambiente;Vento	380	1	42041	3,94	Piripiri
38	2	2026	12687	01C3	PCA	57560736_12687_1	1	3	16/02/2026 08:07:32	16/02/2026 18:35:00	Interna;Não Programada;Meio Ambiente;Vento	380	1	32028	10,46	Piracuruca
38	2	2026	12715	09S1	CRT	57562681_12715_1	1	3	16/02/2026 12:25:40	17/02/2026 14:28:00	Interna;Não Programada;Meio Ambiente;Vento	380	1	30521	26,04	Corrente
38	2	2026	15678	01C6	RNA	57543677_15678_1	1	3	14/02/2026 11:34:02	14/02/2026 18:37:00	Interna;Não Programada;Meio Ambiente;Vento	380	1	53316	7,05	Teresina
38	2	2026	12688	01C4	PDS	57553747_12688_1	1	3	15/02/2026 08:50:39	17/02/2026 10:59:00	Interna;Não Programada;Meio Ambiente;Descarga Atmosférica	380	1	28063	50,14	Milton Brandão
38	2	2026	17276	01C4	BAS	57562484_17276_1	1	3	16/02/2026 12:02:56	16/02/2026 14:43:47	Interna;Não Programada;Meio Ambiente;Árvore ou Vegetação	13800	3	19436	8,04	Barras
38	2	2026	12703	01C4	SPP	57556501_12703_1	1	3	15/02/2026 16:07:32	15/02/2026 21:08:00	Interna;Não Programada;Meio Ambiente;Árvore ou Vegetação	13800	7	58822	35,05	São Pedro do Piauí
38	2	2026	15677	01P2	PTY	57540903_15677_1	1	3	14/02/2026 11:26:46	14/02/2026 18:47:00	Interna;Não Programada;Meio Ambiente;Vento	13800	22	65708	161,42	Teresina
38	2	2026	12686	01Y2	PRI	57777081_12686_1	1	3	14/02/2026 21:25:45	14/02/2026 21:32:41	Interna;Não Programada;Meio Ambiente;Vento	380	1	42041	0,12	Batalha
38	2	2026	12718	01C6	PCS	57541120_12718_1	1	3	14/02/2026 06:32:27	14/02/2026 09:09:00	Interna;Não Programada;Meio Ambiente;Vento	380	228	34634	594,89	Picos
38	2	2026	17266	01P7	PAD	57549066_17266_1	1	3	14/02/2026 23:11:36	15/02/2026 08:00:00	Interna;Não Programada;Meio Ambiente;Vento	380	1	47115	8,81	Luís Correia
38	2	2026	12689	01C4	ETA	57561879_12689_1	1	3	16/02/2026 10:38:51	17/02/2026 17:14:00	Interna;Não Programada;Meio Ambiente;Vento	380	1	24404	30,59	Esperantina
38	2	2026	17279	01C3	VAL	57545951_17279_1	1	3	14/02/2026 16:35:10	15/02/2026 01:10:00	Interna;Não Programada;Meio Ambiente;Vento	380	72	25539	617,80	Valença do Piauí
38	2	2026	17243	01C2	CPM	57551775_17243_1	1	3	15/02/2026 06:39:31	16/02/2026 18:05:00	Interna;Não Programada;Meio Ambiente;Descarga Atmosférica	380	4	43492	141,70	Campo Maior
38	2	2026	17254	01C4	FAO	57906354_17254_1	1	3	16/02/2026 18:23:07	16/02/2026 18:30:40	Interna;Não Programada;Meio Ambiente;Descarga Atmosférica	380	1	30937	0,13	Florianópolis
38	2	2026	12687	01C4	PCA	57552215_12687_1	1	3	15/02/2026 19:08:26	16/02/2026 07:14:00	Interna;Não Programada;Meio Ambiente;Vento	13800	124	32028	1.499,50	Brasileira
38	2	2026	12690	01C3	MTO	57562456_12690_1	1	3	16/02/2026 07:44:46	16/02/2026 13:37:00	Interna;Não Programada;Meio Ambiente;Vento	13800	224	21505	1.315,00	Barras
38	2	2026	17265	01C6	OER	57549321_17265_1	1	3	14/02/2026 23:28:34	15/02/2026 16:52:00	Interna;Não Programada;Meio Ambiente;Descarga Atmosférica	13800	1	22898	17,39	Santa Rosa do Piauí
38	2	2026	17272	01L9	SAT	57545239_17272_1	1	3	14/02/2026 15:15:33	14/02/2026 18:04:00	Interna;Não Programada;Meio Ambiente;Vento	380	4	55098	11,23	Teresina
38	2	2026	17238	01U1	CEN	57543515_17238_1	1	3	14/02/2026 11:10:30	14/02/2026 20:05:00	Interna;Não Programada;Meio Ambiente;Vento	380	1	9715	8,91	Teresina
38	2	2026	17239	01C4	ATS	57560473_17239_1	1	3	16/02/2026 07:32:21	16/02/2026 12:40:00	Interna;Não Programada;Meio Ambiente;Vento	380	1	26678	5,13	Altos
38	2	2026	17266	01C5	PAB	57553752_17266_1	1	3	15/02/2026 10:07:28	15/02/2026 16:54:00	Interna;Não Programada;Meio Ambiente;Vento	380	1	47115	6,78	Parnaíba
38	2	2026	15685	01C2	PAB	57563431_15685_1	1	3	16/02/2026 14:01:07	16/02/2026 20:04:00	Interna;Não Programada;Meio Ambiente;Árvore ou Vegetação	380	108	40047	653,19	Parnaíba
38	2	2026	12715	01C2	CRT	57754206_12715_1	1	3	14/02/2026 11:55:17	14/02/2026 12:03:30	Interna;Não Programada;Meio Ambiente;Árvore ou Vegetação	380	1	30521	0,14	Corrente
38	2	2026	12686	01Y2	PRI	57564689_12686_1	1	3	16/02/2026 17:03:51	16/02/2026 22:32:00	Interna;Não Programada;Meio Ambiente;Vento	13800	378	42041	2.067,34	Barras
38	2	2026	17245	09S2	QBO	57560442_17245_1	1	3	16/02/2026 07:29:26	16/02/2026 18:16:00	Interna;Não Programada;Meio Ambiente;Descarga Atmosférica	34500	1	18106	10,78	Bom Jesus
38	2	2026	15678	01C7	RNA	57554859_15678_1	1	3	15/02/2026 14:07:17	15/02/2026 20:08:00	Interna;Não Programada;Meio Ambiente;Árvore ou Vegetação	380	8	53316	48,10	Teresina
38	2	2026	12687	01C4	PCA	57558579_12687_1	1	3	15/02/2026 06:23:09	15/02/2026 19:00:00	Interna;Não Programada;Meio Ambiente;Descarga Atmosférica	380	23	32028	290,13	Brasileira
38	2	2026	15678	01C8	RNA	57542466_15678_1	1	3	14/02/2026 09:16:17	14/02/2026 15:39:00	Interna;Não Programada;Meio Ambiente;Vento	380	1	53316	6,38	Teresina

38	2	2026	12689	01C2	BAS	5755518_12689_1	1	3	15/02/2026 09:39:43	17/02/2026 10:03:00	Interna;Não Programada;Meio Ambiente;Árvore ou Vegetação	380	6	24404	290,33	Barras
38	2	2026	12718	01C4	PCS	57551996_12718_1	1	3	15/02/2026 05:53:48	15/02/2026 10:50:00	Interna;Não Programada;Meio Ambiente;Vento	380	21	34634	103,67	Paquetá
38	2	2026	15677	01P5	PTY	57564264_15677_1	1	3	16/02/2026 16:10:58	16/02/2026 18:41:00	Interna;Não Programada;Meio Ambiente;Vento	13800	14	65708	35,01	Teresina
38	2	2026	17257	01C2	JAC	57542521_17257_1	1	3	14/02/2026 09:23:40	14/02/2026 14:45:00	Interna;Não Programada;Meio Ambiente;Vento	13800	75	40916	401,67	Massapê do Piauí
38	2	2026	12689	01C2	BAS	57565211_12689_1	1	3	16/02/2026 18:07:13	16/02/2026 20:05:00	Interna;Não Programada;Meio Ambiente;Vento	380	11	24404	21,59	Esperantina
38	2	2026	15678	01C8	RNA	57542739_15678_1	1	3	14/02/2026 09:49:42	15/02/2026 09:55:00	Interna;Não Programada;Meio Ambiente;Vento	380	1	53316	24,09	Teresina
38	2	2026	12720	01N2	BIG	57546952_12720_1	1	3	14/02/2026 18:15:27	15/02/2026 19:55:12	Interna;Não Programada;Meio Ambiente;Vento	380	1	23019	25,66	Ipiranga do Piauí
38	2	2026	15677	01C4	MBA	57545657_15677_1	1	3	14/02/2026 14:13:35	14/02/2026 23:27:13	Interna;Não Programada;Meio Ambiente;Árvore ou Vegetação	380	18	65708	166,09	Teresina
38	2	2026	15678	01C6	RNA	57547490_15678_1	1	3	14/02/2026 19:24:43	15/02/2026 10:44:00	Interna;Não Programada;Meio Ambiente;Vento	380	1	53316	15,32	Teresina
38	2	2026	17262	01C3	MBA	57543325_17262_1	1	3	14/02/2026 05:08:00	14/02/2026 13:39:00	Interna;Não Programada;Meio Ambiente;Vento	13800	68	6433	579,13	Teresina
38	2	2026	12688	01C4	PDS	57557184_12688_1	1	3	15/02/2026 18:23:27	16/02/2026 13:03:00	Interna;Não Programada;Meio Ambiente;Vento	13800	19	28063	354,52	Milton Brandão
38	2	2026	12691	01C3	LUZ	57561656_12691_1	1	3	16/02/2026 10:08:39	16/02/2026 13:00:00	Interna;Não Programada;Meio Ambiente;Vento	13800	1	23246	2,86	Esperantina
38	2	2026	12696	01C1	MAV	57552232_12696_1	1	3	15/02/2026 08:39:17	15/02/2026 11:58:00	Interna;Não Programada;Meio Ambiente;Árvore ou Vegetação	13800	146	10639	483,54	Miguel Alves
38	2	2026	12708	01C3	OER	57562085_12708_1	1	3	16/02/2026 11:04:50	18/02/2026 08:38:00	Interna;Não Programada;Meio Ambiente;Vento	380	1	28220	45,55	Colônia do Piauí
38	2	2026	12686	01Y2	PRI	57542614_12686_1	1	3	14/02/2026 09:30:17	14/02/2026 15:32:00	Interna;Não Programada;Meio Ambiente;Vento	380	1	42041	6,03	Piripiri
38	2	2026	15677	01P2	PTY	57566179_15677_1	1	3	16/02/2026 20:44:32	16/02/2026 23:03:00	Interna;Não Programada;Meio Ambiente;Vento	380	1	65708	2,31	Teresina
38	2	2026	12686	01Y3	PRI	57548181_12686_1	1	3	14/02/2026 20:32:37	14/02/2026 22:47:00	Interna;Não Programada;Meio Ambiente;Vento	380	112	42041	250,85	Piripiri
38	2	2026	17238	01U3	CEN	57545014_17238_1	1	3	14/02/2026 14:48:08	14/02/2026 18:24:00	Interna;Não Programada;Meio Ambiente;Vento	380	1	9715	3,60	Teresina
38	2	2026	17264	01C2	NVL	57557468_17264_1	1	3	15/02/2026 19:08:13	16/02/2026 07:44:00	Interna;Não Programada;Meio Ambiente;Árvore ou Vegetação	13800	57	3932	717,99	União
38	2	2026	15677	01P1	PTY	57543754_15677_1	1	3	14/02/2026 11:42:57	14/02/2026 15:27:00	Interna;Não Programada;Meio Ambiente;Vento	380	144	65708	537,72	Teresina
38	2	2026	15678	01C7	RNA	57777076_15678_1	1	3	14/02/2026 13:57:47	14/02/2026 14:04:42	Interna;Não Programada;Meio Ambiente;Vento	380	1	53316	0,12	Teresina
38	2	2026	17254	01C4	FAO	57565253_17254_1	1	3	16/02/2026 14:24:40	16/02/2026 18:59:00	Interna;Não Programada;Meio Ambiente;Vento	13800	5	30937	22,86	Floriano
38	2	2026	15685	01P4	PAD	57549742_15685_1	1	3	15/02/2026 01:20:49	15/02/2026 05:45:00	Interna;Não Programada;Meio Ambiente;Vento	380	1	40047	4,40	Parnaíba
38	2	2026	17243	01C3	CPM	57554128_17243_1	1	3	15/02/2026 12:21:25	16/02/2026 11:41:00	Interna;Não Programada;Meio Ambiente;Vento	380	1	43492	23,33	Campo Maior
38	2	2026	17266	01P6	PAD	57553899_17266_1	1	3	15/02/2026 11:58:13	15/02/2026 20:07:00	Interna;Não Programada;Meio Ambiente;Vento	380	1	47115	8,15	Parnaíba
38	2	2026	12708	01C6	OER	57557325_12708_1	1	3	15/02/2026 20:29:29	15/02/2026 22:26:00	Interna;Não Programada;Meio Ambiente;Vento	380	1	28220	1,94	Oeiras
38	2	2026	12687	01C3	PCA	57557272_12687_1	1	3	15/02/2026 20:04:35	16/02/2026 11:55:00	Interna;Não Programada;Meio Ambiente;Vento	380	28	32028	443,53	Piracuruca
38	2	2026	12689	01C4	ETA	57562840_12689_1	1	3	16/02/2026 12:53:22	17/02/2026 09:20:00	Interna;Não Programada;Meio Ambiente;Vento	380	1	24404	20,44	Esperantina
38	2	2026	12688	01C4	PDS	57546809_12688_1	1	3	14/02/2026 17:38:09	14/02/2026 22:28:00	Interna;Não Programada;Meio Ambiente;Vento	13800	206	28063	995,15	Pedro II
38	2	2026	17242	01C2	CBC	57553499_17242_1	1	3	15/02/2026 11:07:47	16/02/2026 21:14:00	Interna;Não Programada;Meio Ambiente;Vento	380	1	24949	34,10	Boa Hora
38	2	2026	12691	01C2	LUZ	57561740_12691_1	1	3	16/02/2026 09:30:13	16/02/2026 13:35:00	Interna;Não Programada;Meio Ambiente;Vento	13800	94	23246	383,49	Madeiro
38	2	2026	17264	01C2	NVL	57712000_17264_1	1	3	16/02/2026 15:32:33	16/02/2026 15:39:05	Interna;Não Programada;Meio Ambiente;Árvore ou Vegetação	380	1	3932	0,11	União
38	2	2026	17272	01L7	SAT	57542817_17272_1	1	3	14/02/2026 09:08:21	15/02/2026 16:25:00	Interna;Não Programada;Meio Ambiente;Árvore ou Vegetação	380	1	55098	31,28	Teresina
38	2	2026	15681	01X1	JCK	57543031_15681_1	1	3	14/02/2026 10:17:13	15/02/2026 10:12:00	Interna;Não Programada;Meio Ambiente;Vento	380	1	22712	23,91	Teresina
38	2	2026	12686	01Y1	PRI	57562332_12686_1	1	3	16/02/2026 11:40:59	17/02/2026 10:19:00	Interna;Não Programada;Meio Ambiente;Vento	380	1	42041	22,63	Piripiri
38	2	2026	12720	01N2	BIG	57757592_12720_1	1	3	14/02/2026 18:25:40	14/02/2026 18:32:21	Interna;Não Programada;Meio Ambiente;Vento	380	1	23019	0,11	Ipiranga do Piauí
38	2	2026	15677	01P8	PTY	57541931_15677_1	1	3	14/02/2026 08:27:18	15/02/2026 16:17:00	Interna;Não Programada;Meio Ambiente;Vento	380	1	65708	31,83	Teresina
38	2	2026	17257	09F5	JAC	57540939_17257_1	1	3	14/02/2026 06:30:58	15/02/2026 09:58:00	Interna;Não Programada;Meio Ambiente;Vento	380	1	40916	27,45	Massapê do Piauí
38	2	2026	17267	01S2	PID	57710849_17267_1	1	3	16/02/2026 18:41:25	16/02/2026 18:48:10	Interna;Não Programada;Meio Ambiente;Vento	380	1	42001	0,11	Teresina

38	2	2026	17275	01V1	MCU	57562711_17275_1	1	3	16/02/2026 12:31:09	16/02/2026 21:56:00	Interna;Não Programada;Meio Ambiente;Vento	380	1	41529	9,41	Teresina
38	2	2026	17260	01M3	JUN	57547935_17260_1	1	3	14/02/2026 20:26:33	14/02/2026 23:46:00	Interna;Não Programada;Meio Ambiente;Árvore ou Vegetação	380	228	55335	757,91	Picos
38	2	2026	12718	01C4	PCS	57710788_12718_1	1	3	15/02/2026 07:44:23	15/02/2026 07:51:01	Interna;Não Programada;Meio Ambiente;Vento	380	1	34634	0,11	Paquetá
38	2	2026	15685	01C3	PAB	57566666_15685_1	1	3	16/02/2026 20:45:19	17/02/2026 04:52:00	Interna;Não Programada;Meio Ambiente;Vento	380	1	40047	8,11	Parnaíba
38	2	2026	15685	01C3	PAB	57555725_15685_1	1	3	15/02/2026 16:29:45	16/02/2026 09:30:00	Interna;Não Programada;Meio Ambiente;Vento	380	1	40047	17,00	Parnaíba
38	2	2026	17254	01C8	FAO	57546128_17254_1	1	3	14/02/2026 07:50:42	14/02/2026 08:14:00	Interna;Não Programada;Meio Ambiente;Árvore ou Vegetação	380	3	30937	1,16	Florianópolis
38	2	2026	17252	01W1	DML	57544611_17252_1	1	3	14/02/2026 12:20:09	14/02/2026 17:57:00	Interna;Não Programada;Meio Ambiente;Árvore ou Vegetação	380	116	11370	651,24	Teresina
38	2	2026	17254	01C3	FAO	57544723_17254_1	1	3	14/02/2026 14:04:44	14/02/2026 16:12:00	Interna;Não Programada;Meio Ambiente;Vento	380	1	30937	2,12	Florianópolis
38	2	2026	15677	01P5	PTY	57542118_15677_1	1	3	14/02/2026 08:47:18	15/02/2026 14:59:00	Interna;Não Programada;Meio Ambiente;Vento	380	1	65708	30,20	Teresina
38	2	2026	15685	01P4	PAD	57561120_15685_1	1	3	16/02/2026 08:55:15	16/02/2026 09:57:00	Interna;Não Programada;Meio Ambiente;Vento	380	1	40047	1,03	Parnaíba
38	2	2026	17243	09F1	CTO	57545432_17243_1	1	3	14/02/2026 08:14:32	14/02/2026 18:48:00	Interna;Não Programada;Meio Ambiente;Árvore ou Vegetação	13800	51	43492	538,45	Juazeiro do Piau
38	2	2026	15685	01C3	PAB	57547133_15685_1	1	3	14/02/2026 18:45:57	15/02/2026 18:35:00	Interna;Não Programada;Meio Ambiente;Vento	380	1	40047	23,82	Parnaíba
38	2	2026	17239	01C2	ATS	57540586_17239_1	1	3	14/02/2026 05:17:17	14/02/2026 11:02:32	Interna;Não Programada;Meio Ambiente;Árvore ou Vegetação	13800	1204	26678	6.928,02	Altos
38	2	2026	12708	01C2	OER	57548016_12708_1	1	3	15/02/2026 17:50:01	17/02/2026 09:36:00	Interna;Não Programada;Meio Ambiente;Descarga Atmosférica	380	27	28220	1.073,69	Oeiras
38	2	2026	17266	01P5	PAD	57561620_17266_1	1	3	16/02/2026 10:00:28	16/02/2026 17:35:00	Interna;Não Programada;Meio Ambiente;Vento	380	1	47115	7,58	Parnaíba
38	2	2026	17237	01N4	ALG	57549509_17237_1	1	3	15/02/2026 00:32:14	15/02/2026 03:19:00	Interna;Não Programada;Meio Ambiente;Vento	13800	753	15082	2.092,92	Novo Santo Antônio
38	2	2026	17237	01N4	ALG	57549509_17237_2	1	3	15/02/2026 00:32:14	15/02/2026 09:20:00	Interna;Não Programada;Meio Ambiente;Vento	13800	1567	15082	13.783,51	Novo Santo Antônio
38	2	2026	17266	01P6	PAD	57553538_17266_1	1	3	15/02/2026 11:13:04	15/02/2026 15:40:00	Interna;Não Programada;Meio Ambiente;Vento	380	1	47115	4,45	Parnaíba
38	2	2026	17256	01Z5	IGA	57551926_17256_1	1	3	14/02/2026 21:42:35	15/02/2026 15:00:00	Interna;Não Programada;Meio Ambiente;Vento	380	1	22565	17,29	Teresina
38	2	2026	15685	01C5	PAB	57544021_15685_1	1	3	14/02/2026 12:16:40	14/02/2026 15:18:00	Interna;Não Programada;Meio Ambiente;Vento	380	75	40047	226,67	Parnaíba
38	2	2026	17248	01C1	CBA	57546820_17248_1	1	3	14/02/2026 15:50:31	14/02/2026 23:48:00	Interna;Não Programada;Meio Ambiente;Descarga Atmosférica	380	9	4871	71,62	Caxingó
38	2	2026	12718	01C3	PCS	57548573_12718_1	1	3	14/02/2026 19:47:34	15/02/2026 10:39:00	Interna;Não Programada;Meio Ambiente;Vento	13800	81	34634	1.203,43	Aroeiras do Itaim
38	2	2026	17239	01C2	ATS	57544880_17239_1	1	3	14/02/2026 14:15:36	15/02/2026 14:12:00	Interna;Não Programada;Meio Ambiente;Árvore ou Vegetação	380	6	26678	143,64	Altos
38	2	2026	15681	01X1	JCK	57545576_15681_1	1	3	14/02/2026 12:00:00	14/02/2026 19:38:00	Interna;Não Programada;Meio Ambiente;Vento	380	1	22712	7,63	Teresina
38	2	2026	17248	01C1	CBA	57548280_17248_1	1	3	14/02/2026 21:15:43	15/02/2026 14:32:00	Interna;Não Programada;Meio Ambiente;Vento	380	1	4871	17,27	Teresina
38	2	2026	17272	01L5	SAT	57545656_17272_1	1	3	14/02/2026 16:08:31	15/02/2026 09:37:00	Interna;Não Programada;Meio Ambiente;Vento	380	1	55098	17,47	Teresina
38	2	2026	17242	01Y2	PRI	57546977_17242_1	1	3	14/02/2026 17:16:22	14/02/2026 21:22:00	Interna;Não Programada;Meio Ambiente;Vento	13800	1	24949	4,09	Barras
38	2	2026	17260	01M7	JUN	57542099_17260_1	1	3	14/02/2026 08:40:20	14/02/2026 11:24:00	Interna;Não Programada;Meio Ambiente;Vento	380	1	55335	2,73	Geminiano
38	2	2026	15685	01P4	PAD	57558782_15685_1	1	3	16/02/2026 01:26:55	16/02/2026 08:27:00	Interna;Não Programada;Meio Ambiente;Vento	380	1	40047	7,00	Parnaíba
38	2	2026	17245	01C1	BOJ	57548281_17245_1	1	3	14/02/2026 21:19:19	15/02/2026 10:43:00	Interna;Não Programada;Meio Ambiente;Vento	380	1	18106	13,39	Bom Jesus
38	2	2026	12691	01C3	LUZ	57565418_12691_1	1	3	16/02/2026 09:02:17	17/02/2026 18:46:00	Interna;Não Programada;Meio Ambiente;Árvore ou Vegetação	380	1	23246	33,73	Esperantina
38	2	2026	12691	01C3	LUZ	57546086_12691_1	1	3	14/02/2026 16:47:18	14/02/2026 18:49:00	Interna;Não Programada;Meio Ambiente;Árvore ou Vegetação	13800	167	23246	338,73	Joaquim Pires
38	2	2026	17242	01C1	BAS	57564031_17242_1	1	3	16/02/2026 15:32:27	16/02/2026 23:29:00	Interna;Não Programada;Meio Ambiente;Vento	380	1	24949	7,94	Barras
38	2	2026	12686	01Y1	PRI	57552097_12686_1	1	3	15/02/2026 08:18:22	15/02/2026 10:49:00	Interna;Não Programada;Meio Ambiente;Vento	13800	338	42041	848,57	Piripiri
38	2	2026	17256	01Z5	IGA	57556223_17256_1	1	3	15/02/2026 17:40:23	15/02/2026 21:14:00	Interna;Não Programada;Meio Ambiente;Vento	380	1	22565	3,56	Teresina
38	2	2026	17276	01C4	UNO	57906537_17276_1	1	3	15/02/2026 18:25:51	15/02/2026 18:33:24	Interna;Não Programada;Meio Ambiente;Vento	380	1	19436	0,13	Miguel Alves
38	2	2026	12686	01Y1	PRI	57543523_12686_1	1	3	14/02/2026 11:14:03	14/02/2026 14:28:00	Interna;Não Programada;Meio Ambiente;Vento	13800	1	42041	3,23	Piripiri
38	2	2026	17243	01C3	CPM	57564344_17243_1	1	3	16/02/2026 16:26:00	17/02/2026 03:43:00	Interna;Não Programada;Meio Ambiente;Vento	380	1	43492	11,28	Campo Maior

RELATÓRIO DE INTERRUÇÃO EM SITUAÇÃO DE EMERGÊNCIA ISE 04.02.2026



38	2	2026	12686	01Y1	PRI	57552040_12686_1	1	3	15/02/2026 07:49:31	16/02/2026 10:21:00	Interna;Não Programada;Meio Ambiente;Árvore ou Vegetação	13800	62	42041	1.644,53	Pedro II
38	2	2026	17272	01L6	SAT	57566570_17272_1	1	3	16/02/2026 21:25:49	16/02/2026 23:14:00	Interna;Não Programada;Meio Ambiente;Vento	380	20	55098	36,06	Teresina
38	2	2026	12696	01C3	MAV	57564622_12696_1	1	3	16/02/2026 17:00:36	16/02/2026 18:03:00	Interna;Não Programada;Meio Ambiente;Vento	380	1	10639	1,04	Miguel Alves
38	2	2026	17238	01U3	CEN	57712269_17238_1	1	3	16/02/2026 14:02:02	16/02/2026 14:09:01	Interna;Não Programada;Meio Ambiente;Árvore ou Vegetação	380	1	9715	0,12	Teresina
38	2	2026	17276	01C2	UNO	57542674_17276_1	1	3	14/02/2026 08:47:38	14/02/2026 20:50:00	Interna;Não Programada;Meio Ambiente;Vento	13800	58	19436	698,29	União
38	2	2026	17243	01C3	ATS	57542312_17243_1	1	3	14/02/2026 05:38:31	14/02/2026 13:15:00	Interna;Não Programada;Meio Ambiente;Vento	13800	1	43492	7,61	Altos
38	2	2026	17256	01L1	SAT	57539734_17256_1	1	3	14/02/2026 02:46:42	14/02/2026 05:55:00	Interna;Não Programada;Meio Ambiente;Vento	13800	31	22565	97,29	Teresina
38	2	2026	17272	01L7	SAT	57565644_17272_1	1	3	16/02/2026 19:14:46	17/02/2026 00:27:00	Interna;Não Programada;Meio Ambiente;Vento	380	1	55098	5,20	Teresina
38	2	2026	17256	01L1	SAT	57564362_17256_1	1	3	16/02/2026 16:07:21	17/02/2026 01:56:00	Interna;Não Programada;Meio Ambiente;Vento	380	1	22565	9,81	Teresina
38	2	2026	17239	01C4	ATS	57543520_17239_1	1	3	14/02/2026 11:12:14	15/02/2026 08:58:00	Interna;Não Programada;Meio Ambiente;Vento	380	1	26678	21,76	Altos
38	2	2026	15678	01C8	RNA	57565759_15678_1	1	3	16/02/2026 18:11:08	16/02/2026 20:50:00	Interna;Não Programada;Meio Ambiente;Vento	380	275	53316	728,14	Teresina
38	2	2026	15678	01C8	RNA	57564569_15678_1	1	3	16/02/2026 16:53:26	16/02/2026 17:57:00	Interna;Não Programada;Meio Ambiente;Árvore ou Vegetação	380	275	53316	291,35	Teresina
38	2	2026	17244	01N1	CRI	57838233_17244_1	1	3	15/02/2026 08:27:19	15/02/2026 08:34:19	Interna;Não Programada;Meio Ambiente;Descarga Atmosférica	380	1	8296	0,12	Santa Luz
38	2	2026	17243	01C4	CPM	57561727_17243_1	1	3	16/02/2026 10:21:03	18/02/2026 16:33:31	Interna;Não Programada;Meio Ambiente;Vento	380	10	43492	542,08	Campo Maior
38	2	2026	12715	01C2	CRT	57713271_12715_1	1	3	14/02/2026 09:25:17	14/02/2026 09:33:17	Interna;Não Programada;Meio Ambiente;Árvore ou Vegetação	380	1	30521	0,13	Corrente
38	2	2026	15678	01C8	RNA	57544412_15678_1	1	3	14/02/2026 13:10:43	14/02/2026 16:07:00	Interna;Não Programada;Meio Ambiente;Vento	380	207	53316	608,18	Teresina
38	2	2026	17266	01P5	PAD	57565325_17266_1	1	3	16/02/2026 18:28:07	17/02/2026 02:48:00	Interna;Não Programada;Meio Ambiente;Vento	380	1	47115	8,33	Parnaíba
38	2	2026	12715	01C2	CRT	57713276_12715_1	1	3	14/02/2026 12:29:33	14/02/2026 12:37:33	Interna;Não Programada;Meio Ambiente;Árvore ou Vegetação	380	1	30521	0,13	Corrente
38	2	2026	15682	01N1	MQP	57564115_15682_1	1	3	16/02/2026 15:59:17	16/02/2026 19:35:00	Interna;Não Programada;Meio Ambiente;Vento	380	1	33344	3,60	Teresina
38	2	2026	12686	01Y3	PRI	57564074_12686_1	1	3	16/02/2026 08:19:38	16/02/2026 17:30:00	Interna;Não Programada;Meio Ambiente;Vento	13800	67	42041	614,58	Brasileira
38	2	2026	17239	01K1	TBC	57563964_17239_1	1	3	16/02/2026 15:34:27	16/02/2026 21:37:00	Interna;Não Programada;Meio Ambiente;Descarga Atmosférica	13800	7	26678	42,30	Altos
38	2	2026	12686	01Y1	PRI	57544971_12686_1	1	3	14/02/2026 11:13:50	14/02/2026 15:11:00	Interna;Não Programada;Meio Ambiente;Vento	380	4	42041	15,81	Piripiri
38	2	2026	17243	01C1	LGA	57566871_17243_1	1	3	16/02/2026 17:41:11	17/02/2026 11:20:00	Interna;Não Programada;Meio Ambiente;Vento	380	1	43492	17,65	Sigefredo Pacheco
38	2	2026	15678	01C3	RNA	57564434_15678_1	1	3	16/02/2026 16:36:24	16/02/2026 18:25:00	Interna;Não Programada;Meio Ambiente;Vento	380	1	53316	1,81	Teresina
38	2	2026	15685	01P4	PAD	57566647_15685_1	1	3	16/02/2026 19:57:17	17/02/2026 04:34:00	Interna;Não Programada;Meio Ambiente;Vento	380	1	40047	8,61	Parnaíba
38	2	2026	17262	01C3	MBA	57544691_17262_1	1	3	14/02/2026 11:41:51	14/02/2026 20:28:00	Interna;Não Programada;Meio Ambiente;Vento	380	38	6433	333,23	Teresina
38	2	2026	12715	01C3	LUZ	57551461_12715_1	1	3	15/02/2026 06:56:39	15/02/2026 08:04:00	Interna;Não Programada;Meio Ambiente;Vento	13800	7	30521	7,86	Joaquim Pires
38	2	2026	17267	01S8	PID	57710814_17267_1	1	3	16/02/2026 07:15:33	16/02/2026 07:22:14	Interna;Não Programada;Meio Ambiente;Vento	380	1	42001	0,11	Teresina
38	2	2026	12703	01C3	SPP	57562719_12703_1	1	3	16/02/2026 12:31:39	16/02/2026 15:20:00	Interna;Não Programada;Meio Ambiente;Vento	380	1	58822	2,81	Barro Duro
38	2	2026	17261	01V4	MCU	57554233_17261_1	1	3	15/02/2026 12:32:43	15/02/2026 15:01:05	Interna;Não Programada;Meio Ambiente;Vento	380	170	19984	420,37	Teresina
38	2	2026	12715	01C2	CRT	57713275_12715_1	1	3	14/02/2026 11:43:37	14/02/2026 11:51:37	Interna;Não Programada;Meio Ambiente;Árvore ou Vegetação	380	1	30521	0,13	Corrente
38	2	2026	17256	01Z3	IGA	57542266_17256_1	1	3	14/02/2026 08:22:35	14/02/2026 15:37:00	Interna;Não Programada;Meio Ambiente;Descarga Atmosférica	380	40	22565	289,61	Teresina
38	2	2026	17266	01P8	PAD	57558849_17266_1	1	3	15/02/2026 23:32:47	16/02/2026 10:39:00	Interna;Não Programada;Meio Ambiente;Vento	380	7	47115	77,73	Luis Correia
38	2	2026	17243	09F2	CPM	57546817_17243_1	1	3	14/02/2026 18:09:23	15/02/2026 22:22:00	Interna;Não Programada;Meio Ambiente;Vento	380	1	43492	28,21	Campo Maior
38	2	2026	17267	01S6	PID	57543913_17267_1	1	3	14/02/2026 12:09:13	14/02/2026 20:20:00	Interna;Não Programada;Meio Ambiente;Vento	380	1	42001	8,18	Teresina
38	2	2026	12703	01C3	SPP	57542315_12703_1	1	3	14/02/2026 07:48:45	14/02/2026 19:57:00	Interna;Não Programada;Meio Ambiente;Árvore ou Vegetação	13800	7	58822	84,96	Passagem Franca do Piauí
38	2	2026	17276	01C2	UNO	57543680_17276_1	1	3	14/02/2026 10:14:14	14/02/2026 13:39:00	Interna;Não Programada;Meio Ambiente;Vento	13800	14	19436	47,78	União
38	2	2026	17276	01C3	UNO	57541381_17276_1	1	3	14/02/2026 05:15:01	14/02/2026 09:03:00	Interna;Não Programada;Meio Ambiente;Vento	13800	145	19436	550,96	União
38	2	2026	17237	01N1	ALG	57560880_17237_1	1	3	16/02/2026 08:29:00	18/02/2026 17:57:00	Interna;Não Programada;Meio Ambiente;Vento	380	1	15082	57,47	Benedictinos

38	2	2026	12689	01C2	BAS	57563083_12689_1	1	3	16/02/2026 12:54:24	16/02/2026 19:10:00	Interna;Não Programada;Meio Ambiente;Vento	13800	353	24404	2.209,78	Barras
38	2	2026	17242	01C1	CBC	57564356_17242_1	1	3	15/02/2026 21:40:08	17/02/2026 22:25:00	Interna;Não Programada;Meio Ambiente;Vento	380	1	24949	48,75	Cabeceiras do Piauí
38	2	2026	15678	01C4	RNA	57539710_15678_1	1	3	14/02/2026 02:32:32	14/02/2026 10:14:00	Interna;Não Programada;Meio Ambiente;Vento	380	226	53316	1.738,19	Teresina
38	2	2026	17254	01C8	FAO	57546154_17254_1	1	3	14/02/2026 16:56:37	14/02/2026 17:13:44	Interna;Não Programada;Meio Ambiente;Vento	13800	276	30937	78,74	Floriano
38	2	2026	17254	01C8	FAO	57546154_17254_2	1	3	14/02/2026 16:56:37	14/02/2026 17:39:15	Interna;Não Programada;Meio Ambiente;Vento	13800	400	30937	284,22	Floriano
38	2	2026	17254	01C8	FAO	57546154_17254_3	1	3	14/02/2026 16:56:37	14/02/2026 19:50:00	Interna;Não Programada;Meio Ambiente;Vento	13800	157	30937	453,69	Floriano
38	2	2026	17259	01C2	JFR	57543493_17259_1	1	3	14/02/2026 08:37:29	15/02/2026 17:40:00	Interna;Não Programada;Meio Ambiente;Árvore ou Vegetação	380	19	18475	627,80	José de Freitas
38	2	2026	17237	01N1	ALG	57542525_17237_1	1	3	14/02/2026 09:15:06	15/02/2026 21:49:00	Interna;Não Programada;Meio Ambiente;Descarga Atmosférica	380	7	15082	255,96	Prata do Piauí
38	2	2026	17272	01K1	TBC	57554431_17272_1	1	3	15/02/2026 09:13:27	15/02/2026 15:51:06	Interna;Não Programada;Meio Ambiente;Árvore ou Vegetação	380	20	55098	132,55	Altos
38	2	2026	17241	01C2	CTO	57560271_17241_1	1	3	16/02/2026 06:31:36	16/02/2026 08:57:00	Interna;Não Programada;Meio Ambiente;Vento	380	196	21110	474,97	Buriti dos Montes
38	2	2026	12688	01C4	PDS	57562246_12688_1	1	3	16/02/2026 08:14:57	16/02/2026 13:41:00	Interna;Não Programada;Meio Ambiente;Descarga Atmosférica	13800	28	28063	152,16	Milton Brandão
38	2	2026	12691	01C3	LUZ	57546911_12691_1	1	3	14/02/2026 18:13:25	14/02/2026 20:05:00	Interna;Não Programada;Meio Ambiente;Vento	380	1	23246	1,86	Joaquim Pires
38	2	2026	17266	01P1	PAD	57563736_17266_1	1	3	16/02/2026 15:04:46	17/02/2026 09:37:00	Interna;Não Programada;Meio Ambiente;Vento	380	1	47115	18,54	Parnaíba
38	2	2026	17259	01C1	JFR	57777042_17259_1	1	3	14/02/2026 12:40:51	14/02/2026 12:47:43	Interna;Não Programada;Meio Ambiente;Árvore ou Vegetação	380	1	18475	0,11	José de Freitas
38	2	2026	17244	01P1	CER	57556350_17244_1	1	3	15/02/2026 14:25:11	15/02/2026 21:46:00	Interna;Não Programada;Meio Ambiente;Árvore ou Vegetação	13800	65	8296	477,55	Palmeira do Piauí
38	2	2026	15677	01C4	MBA	57561990_15677_1	1	3	16/02/2026 10:49:27	16/02/2026 11:59:00	Interna;Não Programada;Meio Ambiente;Vento	380	41	65708	47,53	Teresina
38	2	2026	17260	01C1	BTV	57546271_17260_1	1	3	14/02/2026 15:03:49	15/02/2026 10:48:00	Interna;Não Programada;Meio Ambiente;Vento	380	9	55335	177,63	Francisco Santos
38	2	2026	17274	01C5	TBL	57545900_17274_1	1	3	14/02/2026 15:09:56	14/02/2026 21:21:00	Interna;Não Programada;Meio Ambiente;Vento	380	1	14019	6,18	Bom Princípio do Piauí
38	2	2026	17266	01P6	PAD	57712111_17266_1	1	3	15/02/2026 07:53:52	15/02/2026 08:00:35	Interna;Não Programada;Meio Ambiente;Vento	380	1	47115	0,11	Parnaíba
38	2	2026	12687	01Y2	PRI	57553495_12687_1	1	3	15/02/2026 07:19:05	15/02/2026 12:52:00	Interna;Não Programada;Meio Ambiente;Árvore ou Vegetação	13800	16	32028	88,78	Batalha
38	2	2026	17257	01C2	JAC	57541339_17257_1	1	3	14/02/2026 07:22:01	14/02/2026 09:30:00	Interna;Não Programada;Meio Ambiente;Vento	380	1	40916	2,13	Jaicós
38	2	2026	17272	01C7	RNA	57546379_17272_1	1	3	14/02/2026 17:19:10	14/02/2026 19:00:00	Interna;Não Programada;Meio Ambiente;Vento	380	6	55098	10,08	Teresina
38	2	2026	17243	01C3	CPM	57542709_17243_1	1	3	14/02/2026 09:41:37	14/02/2026 21:48:00	Interna;Não Programada;Meio Ambiente;Vento	380	1	43492	12,11	Campo Maior
38	2	2026	12688	01C3	PDS	57552295_12688_1	1	3	15/02/2026 05:48:34	15/02/2026 23:30:00	Interna;Não Programada;Meio Ambiente;Árvore ou Vegetação	13800	336	28063	5.944,03	Pedro II
38	2	2026	17244	01N1	CRI	57558556_17244_1	1	3	16/02/2026 00:38:21	16/02/2026 07:06:00	Interna;Não Programada;Meio Ambiente;Árvore ou Vegetação	13800	1502	8296	9.704,17	Santa Luz
38	2	2026	17244	01N1	CRI	57558556_17244_2	1	3	16/02/2026 00:38:21	16/02/2026 11:20:00	Interna;Não Programada;Meio Ambiente;Árvore ou Vegetação	13800	17	8296	181,80	Santa Luz
38	2	2026	12711	09F4	BRL	57542513_12711_1	1	3	14/02/2026 07:59:22	14/02/2026 10:52:00	Interna;Não Programada;Meio Ambiente;Árvore ou Vegetação	34500	7	9741	20,14	Sebastião Leal
38	2	2026	17260	01M3	JUN	57541683_17260_1	1	3	14/02/2026 08:04:13	14/02/2026 11:57:00	Interna;Não Programada;Meio Ambiente;Vento	380	1	55335	3,88	Picos
38	2	2026	15678	01C8	RNA	57556323_15678_1	1	3	15/02/2026 17:58:02	15/02/2026 19:27:00	Interna;Não Programada;Meio Ambiente;Vento	380	1	53316	1,48	Teresina
38	2	2026	12708	01C6	OER	57566104_12708_1	1	3	16/02/2026 16:27:23	16/02/2026 22:25:00	Interna;Não Programada;Meio Ambiente;Vento	13800	96	28220	572,19	Oeiras
38	2	2026	12686	01Y1	PRI	57552370_12686_1	1	3	15/02/2026 08:43:20	15/02/2026 13:12:00	Interna;Não Programada;Meio Ambiente;Árvore ou Vegetação	380	11	42041	49,26	Piripiri
38	2	2026	17272	01L6	SAT	57914588_17272_1	1	3	14/02/2026 18:03:31	14/02/2026 18:11:30	Interna;Não Programada;Meio Ambiente;Vento	380	1	55098	0,13	Teresina
38	2	2026	15677	01P1	PTY	57563925_15677_1	1	3	16/02/2026 15:34:02	16/02/2026 19:34:00	Interna;Não Programada;Meio Ambiente;Vento	380	1	65708	4,00	Teresina
38	2	2026	12688	01C4	PDS	57572320_12688_1	1	3	16/02/2026 15:55:45	17/02/2026 19:04:00	Interna;Não Programada;Meio Ambiente;Vento	13800	33	28063	895,54	Pedro II
38	2	2026	17272	01K1	TBC	57542944_17272_1	1	3	14/02/2026 09:27:21	14/02/2026 15:34:00	Interna;Não Programada;Meio Ambiente;Vento	13800	65	55098	397,20	Altos
38	2	2026	12687	01C4	PCA	57555627_12687_1	1	3	15/02/2026 15:01:20	15/02/2026 22:57:00	Interna;Não Programada;Meio Ambiente;Árvore ou Vegetação	13800	159	32028	1.260,52	Piracuruca
38	2	2026	15678	01C7	RNA	57561152_15678_1	1	3	16/02/2026 09:04:51	16/02/2026 13:20:00	Interna;Não Programada;Meio Ambiente;Vento	13800	1	53316	4,25	Teresina
38	2	2026	17266	01P5	PAD	57549523_17266_1	1	3	15/02/2026 00:35:34	15/02/2026 18:06:00	Interna;Não Programada;Meio Ambiente;Vento	380	1	47115	17,51	Parnaíba
38	2	2026	17242	01C1	CBC	57710823_17242_1	1	3	16/02/2026 08:51:28	16/02/2026 08:58:10	Interna;Não Programada;Meio Ambiente;Vento	380	1	24949	0,11	Cabeceiras do Piauí

38	2	2026	15681	01X6	JCK	57544170_15681_1	1	3	14/02/2026 10:34:01	14/02/2026 18:53:00	Interna;Não Programada;Meio Ambiente;Vento	380	16	22712	133,06	Teresina
38	2	2026	15685	01C1	PAB	57548134_15685_1	1	3	14/02/2026 18:39:20	16/02/2026 10:04:00	Interna;Não Programada;Meio Ambiente;Vento	380	1	40047	39,41	Parnaíba
38	2	2026	17243	09F2	CPM	57551953_17243_1	1	3	15/02/2026 07:04:34	15/02/2026 14:27:37	Interna;Não Programada;Meio Ambiente;Vento	34500	59	43492	435,67	Cabeceiras do Piauí
38	2	2026	12703	01C1	SPP	57548252_12703_1	1	3	14/02/2026 21:00:48	15/02/2026 00:33:00	Interna;Não Programada;Meio Ambiente;Descarga Atmosférica	13800	103	58822	364,28	Lagoinha do Piauí
38	2	2026	15678	01C8	RNA	57542309_15678_1	1	3	14/02/2026 09:04:20	15/02/2026 11:38:00	Interna;Não Programada;Meio Ambiente;Vento	380	1	53316	26,56	Teresina
38	2	2026	17245	01C1	BOJ	57551729_17245_1	1	3	15/02/2026 06:33:23	15/02/2026 09:09:00	Interna;Não Programada;Meio Ambiente;Vento	380	13	18106	33,72	Bom Jesus
38	2	2026	17259	01C2	JFR	57554856_17259_1	1	3	15/02/2026 13:52:04	15/02/2026 17:40:00	Interna;Não Programada;Meio Ambiente;Vento	13800	107	18475	406,48	José de Freitas
38	2	2026	12715	01C3	CRT	57553898_12715_1	1	3	15/02/2026 11:18:49	16/02/2026 21:05:00	Interna;Não Programada;Meio Ambiente;Vento	380	1	30521	33,77	Corrente
38	2	2026	12718	01C4	PCS	57553277_12718_1	1	3	15/02/2026 10:38:00	15/02/2026 16:00:00	Interna;Não Programada;Meio Ambiente;Árvore ou Vegetação	380	157	34634	842,57	Santana do Piauí
38	2	2026	17254	01C8	FAO	57544811_17254_1	1	3	14/02/2026 08:28:19	15/02/2026 07:07:00	Interna;Não Programada;Meio Ambiente;Vento	380	1	30937	22,64	Florianópolis
38	2	2026	17252	01W3	DML	57540878_17252_1	1	3	14/02/2026 06:09:40	14/02/2026 10:08:16	Interna;Não Programada;Meio Ambiente;Descarga Atmosférica	13800	41	11370	163,04	Monsenhor Gil
38	2	2026	17252	01W3	DML	57540878_17252_2	1	3	14/02/2026 06:09:40	14/02/2026 08:22:14	Interna;Não Programada;Meio Ambiente;Descarga Atmosférica	13800	289	11370	638,53	Monsenhor Gil
38	2	2026	17252	01W3	DML	57540878_17252_3	1	3	14/02/2026 06:09:40	14/02/2026 09:04:00	Interna;Não Programada;Meio Ambiente;Descarga Atmosférica	13800	320	11370	929,78	Monsenhor Gil
38	2	2026	17252	01W3	DML	57540878_17252_4	1	3	14/02/2026 10:08:17	14/02/2026 20:40:00	Interna;Não Programada;Meio Ambiente;Descarga Atmosférica	13800	41	11370	431,67	Monsenhor Gil
38	2	2026	17252	01W3	DML	57540878_17252_5	1	3	14/02/2026 13:40:40	14/02/2026 20:32:06	Interna;Não Programada;Meio Ambiente;Descarga Atmosférica	13800	4	11370	27,43	Monsenhor Gil
38	2	2026	17252	01W3	DML	57540878_17252_6	1	3	14/02/2026 13:40:40	14/02/2026 20:32:05	Interna;Não Programada;Meio Ambiente;Descarga Atmosférica	13800	1957	11370	13.419,04	Monsenhor Gil
38	2	2026	17252	01L1	CRO	57540878_17252_7	1	3	14/02/2026 18:14:56	14/02/2026 20:20:39	Interna;Não Programada;Meio Ambiente;Descarga Atmosférica	13800	1	11370	2,10	Monsenhor Gil
38	2	2026	17252	01W3	DML	57540878_17252_8	1	3	14/02/2026 20:32:07	14/02/2026 20:41:00	Interna;Não Programada;Meio Ambiente;Descarga Atmosférica	13800	4	11370	0,59	Monsenhor Gil
38	2	2026	17243	01C3	CPM	57560656_17243_1	1	3	16/02/2026 07:58:18	16/02/2026 11:09:00	Interna;Não Programada;Meio Ambiente;Vento	380	1	43492	3,18	Campo Maior
38	2	2026	12718	01C2	PCS	57544339_12718_1	1	3	14/02/2026 13:04:40	14/02/2026 15:23:00	Interna;Não Programada;Meio Ambiente;Vento	380	62	34634	142,94	Picos
38	2	2026	12713	01C2	BOL	57563597_12713_1	1	3	16/02/2026 09:00:54	16/02/2026 22:42:00	Interna;Não Programada;Meio Ambiente;Descarga Atmosférica	13800	5	10858	68,42	Cristino Castro
38	2	2026	12689	01C3	ETA	57554340_12689_1	1	3	15/02/2026 09:57:32	15/02/2026 16:36:18	Interna;Não Programada;Meio Ambiente;Descarga Atmosférica	13800	32	24404	212,68	Batalha
38	2	2026	15678	01C5	RNA	57565053_15678_1	1	3	16/02/2026 17:51:07	17/02/2026 09:00:00	Interna;Não Programada;Meio Ambiente;Vento	380	1	53316	15,15	Teresina
38	2	2026	17266	01P1	PAD	57548568_17266_1	1	3	14/02/2026 22:02:05	15/02/2026 19:14:00	Interna;Não Programada;Meio Ambiente;Vento	380	1	47115	21,20	Parnaíba
38	2	2026	17276	01C2	UNO	57552867_17276_1	1	3	15/02/2026 06:53:06	15/02/2026 13:05:00	Interna;Não Programada;Meio Ambiente;Vento	13800	26	19436	161,16	União
38	2	2026	12721	01C2	MAD	57545360_12721_1	1	3	14/02/2026 14:33:19	14/02/2026 20:56:00	Interna;Não Programada;Meio Ambiente;Vento	13800	8	35460	51,02	Alegrete do Piauí
38	2	2026	12706	09F4	SJP	57564425_12706_1	1	3	16/02/2026 15:34:39	16/02/2026 17:30:00	Interna;Não Programada;Meio Ambiente;Descarga Atmosférica	34500	13	29091	24,99	São João do Piauí
38	2	2026	17266	01P2	PAD	57554549_17266_1	1	3	15/02/2026 13:28:33	15/02/2026 21:56:00	Interna;Não Programada;Meio Ambiente;Vento	380	1	47115	8,46	Luís Correia
38	2	2026	17242	01C2	BAS	57536796_17242_1	1	3	14/02/2026 16:26:41	15/02/2026 12:33:10	Interna;Não Programada;Meio Ambiente;Vento	380	42	24949	844,54	Batalha
38	2	2026	17245	01C2	BOJ	57547554_17245_1	1	3	14/02/2026 19:30:27	15/02/2026 12:22:00	Interna;Não Programada;Meio Ambiente;Vento	380	1	18106	16,86	Bom Jesus
38	2	2026	17260	09F3	JUN	57543683_17260_1	1	3	14/02/2026 09:58:04	15/02/2026 10:09:00	Interna;Não Programada;Meio Ambiente;Descarga Atmosférica	380	23	55335	556,19	Francisco Santos
38	2	2026	12687	01C1	PCA	57561588_12687_1	1	3	16/02/2026 09:54:48	17/02/2026 11:14:00	Interna;Não Programada;Meio Ambiente;Vento	380	1	32028	25,32	Batalha
38	2	2026	12707	01C4	SPM	57553581_12707_1	1	3	15/02/2026 09:43:12	15/02/2026 18:47:00	Interna;Não Programada;Meio Ambiente;Vento	13800	34	27717	308,15	Floresta do Piauí
38	2	2026	15685	01C1	PAB	57552780_15685_1	1	3	15/02/2026 09:45:35	15/02/2026 20:29:00	Interna;Não Programada;Meio Ambiente;Vento	380	1	40047	10,72	Parnaíba
38	2	2026	17264	01C2	NVL	57561777_17264_1	1	3	16/02/2026 10:26:49	16/02/2026 19:40:00	Interna;Não Programada;Meio Ambiente;Árvore ou Vegetação	380	14	3932	129,08	União
38	2	2026	17276	01C4	UNO	57551382_17276_1	1	3	15/02/2026 05:55:18	15/02/2026 08:52:00	Interna;Não Programada;Meio Ambiente;Árvore ou Vegetação	13800	117	19436	344,56	Lagoa Alegre
38	2	2026	15678	01C7	RNA	57545805_15678_1	1	3	14/02/2026 15:50:47	14/02/2026 18:30:00	Interna;Não Programada;Meio Ambiente;Árvore ou Vegetação	380	129	53316	342,32	Teresina
38	2	2026	15678	01C5	RNA	57564472_15678_1	1	3	16/02/2026 16:43:44	16/02/2026 18:59:00	Interna;Não Programada;Meio Ambiente;Vento	380	1	53316	2,25	Teresina

38	2	2026	12708	01C5	OER	57565189_12708_1	1	3	16/02/2026 16:55:19	16/02/2026 20:37:00	Interna;Não Programada;Meio Ambiente;Vento	13800	686	28220	2.534,58	Oeiras
38	2	2026	12687	01C2	PCA	57562338_12687_1	1	3	16/02/2026 07:14:28	16/02/2026 14:13:00	Interna;Não Programada;Meio Ambiente;Vento	13800	38	32028	265,07	Piracuruca
38	2	2026	17242	01C2	BAS	57555803_17242_1	1	3	15/02/2026 16:37:19	15/02/2026 18:04:00	Interna;Não Programada;Meio Ambiente;Árvore ou Vegetação	380	1	24949	1,44	Batalha
38	2	2026	12691	01C4	LUZ	57546857_12691_1	1	3	14/02/2026 18:13:42	14/02/2026 20:43:00	Interna;Não Programada;Meio Ambiente;Vento	380	1	23246	2,49	Joca Marques
38	2	2026	12687	01C4	PCA	57557322_12687_1	1	3	15/02/2026 19:49:48	16/02/2026 10:09:00	Interna;Não Programada;Meio Ambiente;Árvore ou Vegetação	380	5	32028	71,60	Piracuruca
38	2	2026	12708	01C6	OER	57543206_12708_1	1	3	14/02/2026 10:04:38	14/02/2026 14:39:00	Interna;Não Programada;Meio Ambiente;Árvore ou Vegetação	13800	13	28220	59,45	Oeiras
38	2	2026	17276	01C4	UNO	57552257_17276_1	1	3	15/02/2026 08:07:35	15/02/2026 10:11:00	Interna;Não Programada;Meio Ambiente;Árvore ou Vegetação	13800	106	19436	218,04	Lagoa Alegre
38	2	2026	12689	01C4	ETA	57563742_12689_1	1	3	16/02/2026 09:22:00	16/02/2026 18:40:00	Interna;Não Programada;Meio Ambiente;Vento	380	14	24404	130,20	Morro do Chapéu do Piauí
38	2	2026	15678	01X1	JCK	57547801_15678_1	1	3	14/02/2026 20:05:18	15/02/2026 01:03:00	Interna;Não Programada;Meio Ambiente;Vento	380	13	53316	64,50	Teresina
38	2	2026	12718	01M2	JUN	57543641_12718_1	1	3	14/02/2026 11:27:44	14/02/2026 15:32:00	Interna;Não Programada;Meio Ambiente;Vento	380	15	34634	61,07	Picos
38	2	2026	17254	01C4	FAO	57563307_17254_1	1	3	16/02/2026 13:59:03	17/02/2026 09:40:00	Interna;Não Programada;Meio Ambiente;Vento	380	1	30937	19,68	Floriano
38	2	2026	12718	01C2	PCS	57544102_12718_1	1	3	14/02/2026 12:34:39	14/02/2026 18:39:00	Interna;Não Programada;Meio Ambiente;Vento	380	14	34634	85,02	Sussuapara
38	2	2026	17272	01L6	SAT	57914585_17272_1	1	3	14/02/2026 20:33:45	14/02/2026 20:41:44	Interna;Não Programada;Meio Ambiente;Vento	380	1	55098	0,13	Teresina
38	2	2026	12686	01Y1	PRI	57710720_12686_1	1	3	14/02/2026 17:42:05	14/02/2026 17:48:36	Interna;Não Programada;Meio Ambiente;Vento	380	1	42041	0,11	Piripiri
38	2	2026	12686	01Y1	PRI	57557267_12686_1	1	3	15/02/2026 20:19:16	16/02/2026 14:35:00	Interna;Não Programada;Meio Ambiente;Vento	380	1	42041	18,26	Piripiri
38	2	2026	15681	01X2	JCK	57544887_15681_1	1	3	14/02/2026 14:19:38	14/02/2026 15:11:00	Interna;Não Programada;Meio Ambiente;Vento	380	15	22712	12,84	Teresina
38	2	2026	17243	01C3	CPM	57562699_17243_1	1	3	16/02/2026 12:34:02	17/02/2026 17:34:00	Interna;Não Programada;Meio Ambiente;Vento	380	1	43492	29,00	Campo Maior
38	2	2026	12718	01C4	PCS	57544370_12718_1	1	3	14/02/2026 08:56:59	14/02/2026 21:56:00	Interna;Não Programada;Meio Ambiente;Descarga Atmosférica	380	30	34634	389,51	Picos
38	2	2026	12711	01C1	BRL	57561450_12711_1	1	3	16/02/2026 08:08:23	16/02/2026 15:20:00	Interna;Não Programada;Meio Ambiente;Vento	380	1	9741	7,19	Canavieira
38	2	2026	12687	01C1	PCA	57562245_12687_1	1	3	16/02/2026 11:34:38	18/02/2026 09:02:00	Interna;Não Programada;Meio Ambiente;Vento	380	1	32028	45,46	Batalha
38	2	2026	12689	01C3	ETA	57545959_12689_1	1	3	14/02/2026 15:43:56	14/02/2026 18:34:00	Interna;Não Programada;Meio Ambiente;Árvore ou Vegetação	380	216	24404	612,24	Esperantina
38	2	2026	15678	01C7	RNA	57564101_15678_1	1	3	16/02/2026 15:57:13	16/02/2026 20:43:00	Interna;Não Programada;Meio Ambiente;Vento	380	1	53316	4,76	Teresina
38	2	2026	17266	01P6	PAD	57542564_17266_1	1	3	14/02/2026 09:25:30	15/02/2026 21:45:00	Interna;Não Programada;Meio Ambiente;Vento	380	1	47115	36,33	Parnaíba
38	2	2026	12691	01C2	LUZ	57565860_12691_1	1	3	16/02/2026 19:46:32	16/02/2026 20:56:00	Interna;Não Programada;Meio Ambiente;Vento	380	15	23246	17,37	Joca Marques
38	2	2026	17266	01P4	PAD	57567380_17266_1	1	3	16/02/2026 22:23:19	17/02/2026 07:53:00	Interna;Não Programada;Meio Ambiente;Vento	380	1	47115	9,49	Parnaíba
38	2	2026	17251	01L2	CRO	57564109_17251_1	1	3	16/02/2026 15:58:55	17/02/2026 16:18:00	Interna;Não Programada;Meio Ambiente;Vento	380	1	6560	24,32	Currulinhos
38	2	2026	12711	09F4	BRL	57551979_12711_1	1	3	15/02/2026 08:10:24	15/02/2026 21:07:00	Interna;Não Programada;Meio Ambiente;Descarga Atmosférica	34500	1	9741	12,94	Uruçuí
38	2	2026	17262	01C3	MBA	57557010_17262_1	1	3	15/02/2026 19:30:11	15/02/2026 21:20:00	Interna;Não Programada;Meio Ambiente;Vento	380	41	6433	75,04	Teresina
38	2	2026	15685	01C6	PAB	57541899_15685_1	1	3	14/02/2026 08:24:24	15/02/2026 09:27:00	Interna;Não Programada;Meio Ambiente;Vento	380	1	40047	25,04	Parnaíba
38	2	2026	17252	01W1	DML	57546219_17252_1	1	3	14/02/2026 08:12:50	14/02/2026 19:08:00	Interna;Não Programada;Meio Ambiente;Árvore ou Vegetação	380	108	11370	1.179,30	Demerval Lobão
38	2	2026	15685	01C5	PAB	57565888_15685_1	1	3	16/02/2026 19:02:03	16/02/2026 21:30:00	Interna;Não Programada;Meio Ambiente;Vento	380	1	40047	2,47	Parnaíba
38	2	2026	17239	01C4	ATS	57542967_17239_1	1	3	14/02/2026 10:14:48	15/02/2026 11:37:00	Interna;Não Programada;Meio Ambiente;Vento	380	1	26678	25,37	Altos
38	2	2026	17275	01Y5	TSA	57556423_17275_1	1	3	15/02/2026 18:10:52	15/02/2026 21:21:00	Interna;Não Programada;Meio Ambiente;Vento	380	1	41529	3,17	Teresina
38	2	2026	15677	01P2	PTY	57551731_15677_1	1	3	15/02/2026 07:37:20	15/02/2026 11:00:00	Interna;Não Programada;Meio Ambiente;Árvore ou Vegetação	13800	329	65708	1.111,29	Teresina
38	2	2026	17243	01C2	CPM	57540621_17243_1	1	3	14/02/2026 05:25:28	14/02/2026 09:51:00	Interna;Não Programada;Meio Ambiente;Descarga Atmosférica	13800	777	43492	3.438,66	Campo Maior
38	2	2026	15678	01C7	RNA	57548455_15678_1	1	3	14/02/2026 21:42:52	15/02/2026 11:26:00	Interna;Não Programada;Meio Ambiente;Vento	13800	231	53316	3.169,06	Teresina
38	2	2026	17242	01C1	BAS	57563275_17242_1	1	3	16/02/2026 09:32:31	17/02/2026 10:32:00	Interna;Não Programada;Meio Ambiente;Vento	13800	39	24949	974,66	Barras
38	2	2026	17237	01N1	ALG	57553276_17237_1	1	3	15/02/2026 09:17:12	15/02/2026 19:17:05	Interna;Não Programada;Meio Ambiente;Vento	380	70	15082	699,86	Alto Longá
38	2	2026	17239	01C4	ATS	57560469_17239_1	1	3	16/02/2026 07:30:45	16/02/2026 10:07:00	Interna;Não Programada;Meio Ambiente;Vento	380	1	26678	2,60	Altos

38	2	2026	17256	01L2	SAT	57541847_17256_1	1	3	14/02/2026 06:44:09	14/02/2026 13:40:00	Interna;Não Programada;Meio Ambiente;Vento	380	19	22565	131,69	Teresina
38	2	2026	12718	01C3	PCS	57547144_12718_1	1	3	14/02/2026 18:42:02	15/02/2026 11:09:42	Interna;Não Programada;Meio Ambiente;Vento	380	16	34634	263,38	Picos
38	2	2026	17275	01V7	MCU	57561519_17275_1	1	3	16/02/2026 09:45:57	16/02/2026 17:45:00	Interna;Não Programada;Meio Ambiente;Vento	380	1	41529	7,98	Teresina
38	2	2026	15678	01C7	RNA	57777074_15678_1	1	3	14/02/2026 13:00:07	14/02/2026 13:07:02	Interna;Não Programada;Meio Ambiente;Vento	380	1	53316	0,12	Teresina
38	2	2026	17275	01Y7	TSA	57543064_17275_1	1	3	14/02/2026 09:56:14	14/02/2026 14:57:00	Interna;Não Programada;Meio Ambiente;Vento	380	109	41529	546,39	Teresina
38	2	2026	17259	01C3	JFR	57563702_17259_1	1	3	16/02/2026 14:00:19	16/02/2026 17:41:00	Interna;Não Programada;Meio Ambiente;Vento	380	7	18475	25,75	José de Freitas
38	2	2026	17253	01M2	ESP	57564462_17253_1	1	3	16/02/2026 16:41:32	17/02/2026 09:09:00	Interna;Não Programada;Meio Ambiente;Vento	380	1	17335	16,46	Teresina
38	2	2026	12689	01C4	ETA	57562789_12689_1	1	3	16/02/2026 10:11:08	16/02/2026 20:01:00	Interna;Não Programada;Meio Ambiente;Árvore ou Vegetação	13800	3	24404	29,49	Esperantina
38	2	2026	15677	01P2	PTY	57544855_15677_1	1	3	14/02/2026 14:20:19	14/02/2026 16:03:00	Interna;Não Programada;Meio Ambiente;Vento	13800	265	65708	453,52	Teresina
38	2	2026	15678	01C7	RNA	57541831_15678_1	1	3	14/02/2026 08:19:38	15/02/2026 15:00:00	Interna;Não Programada;Meio Ambiente;Vento	380	1	53316	30,67	Teresina
38	2	2026	17253	01M1	ESP	57556106_17253_1	1	3	15/02/2026 17:20:06	15/02/2026 18:36:00	Interna;Não Programada;Meio Ambiente;Vento	380	1	17335	1,27	Teresina
38	2	2026	12708	01C2	OER	57884722_12708_1	1	3	15/02/2026 13:24:48	15/02/2026 13:32:05	Interna;Não Programada;Meio Ambiente;Árvore ou Vegetação	380	1	28220	0,12	Oeiras
38	2	2026	17239	01C3	ATS	57542312_17239_1	1	3	14/02/2026 05:38:31	14/02/2026 13:15:00	Interna;Não Programada;Meio Ambiente;Vento	13800	416	26678	3.164,95	Altos
38	2	2026	12688	01C1	PDS	57553158_12688_1	1	3	15/02/2026 06:20:38	15/02/2026 12:20:00	Interna;Não Programada;Meio Ambiente;Descarga Atmosférica	13800	357	28063	2.138,23	Pedro II
38	2	2026	12708	01C5	OER	57712071_12708_1	1	3	16/02/2026 14:26:26	16/02/2026 14:33:05	Interna;Não Programada;Meio Ambiente;Vento	380	1	28220	0,11	Oeiras
38	2	2026	17254	01C6	FAO	57554316_17254_1	1	3	15/02/2026 12:48:17	16/02/2026 18:07:00	Interna;Não Programada;Meio Ambiente;Vento	380	1	30937	29,31	Floriano
38	2	2026	17266	01P6	PAD	57565114_17266_1	1	3	16/02/2026 17:57:17	17/02/2026 11:19:00	Interna;Não Programada;Meio Ambiente;Vento	380	1	47115	17,36	Parnaíba
38	2	2026	17272	01L6	SAT	57914589_17272_1	1	3	14/02/2026 17:58:47	14/02/2026 18:06:46	Interna;Não Programada;Meio Ambiente;Vento	380	1	55098	0,13	Teresina
38	2	2026	17266	01P3	PAD	57565255_17266_1	1	3	16/02/2026 17:58:50	16/02/2026 20:45:00	Interna;Não Programada;Meio Ambiente;Vento	380	272	47115	753,29	Parnaíba
38	2	2026	17254	01C8	FAO	57713283_17254_1	1	3	15/02/2026 19:09:53	15/02/2026 19:17:54	Interna;Não Programada;Meio Ambiente;Descarga Atmosférica	380	1	30937	0,13	Floriano
38	2	2026	15677	01Z6	IGA	57556380_15677_1	1	3	15/02/2026 18:08:04	15/02/2026 20:03:00	Interna;Não Programada;Meio Ambiente;Vento	380	1	65708	1,92	Teresina
38	2	2026	17261	01V4	MCU	57554237_17261_1	1	3	15/02/2026 12:32:04	15/02/2026 16:20:00	Interna;Não Programada;Meio Ambiente;Vento	13800	94	19984	357,10	Teresina
38	2	2026	12688	01C1	PDS	57554800_12688_1	1	3	15/02/2026 14:09:33	16/02/2026 17:05:00	Interna;Não Programada;Meio Ambiente;Árvore ou Vegetação	13800	49	28063	1.319,28	Lagoa de São Francisco
38	2	2026	17267	01S3	PID	57561730_17267_1	1	3	16/02/2026 08:39:21	16/02/2026 12:04:00	Interna;Não Programada;Meio Ambiente;Vento	380	1	42001	3,41	Teresina
38	2	2026	17276	01C3	UNO	57545358_17276_1	1	3	14/02/2026 15:33:08	15/02/2026 16:14:00	Interna;Não Programada;Meio Ambiente;Vento	380	5	19436	123,41	União
38	2	2026	15682	01N5	MQP	57549012_15682_1	1	3	14/02/2026 23:03:30	15/02/2026 11:45:00	Interna;Não Programada;Meio Ambiente;Vento	380	1	33344	12,69	Teresina
38	2	2026	17263	01Z3	NZA	57543917_17263_1	1	3	14/02/2026 09:51:44	14/02/2026 16:14:00	Interna;Não Programada;Meio Ambiente;Vento	380	18	7323	114,68	Nazária
38	2	2026	17279	01C3	VAL	57546674_17279_1	1	3	16/02/2026 08:36:01	16/02/2026 10:30:00	Interna;Não Programada;Meio Ambiente;Árvore ou Vegetação	380	1	25539	1,90	Valença do Piauí
38	2	2026	17266	01P5	PAD	57562295_17266_1	1	3	16/02/2026 11:38:51	17/02/2026 16:26:00	Interna;Não Programada;Meio Ambiente;Árvore ou Vegetação	380	33	47115	949,93	Parnaíba
38	2	2026	15682	01N9	MQP	57562758_15682_1	1	3	16/02/2026 12:35:30	16/02/2026 23:33:00	Interna;Não Programada;Meio Ambiente;Vento	380	1	33344	10,96	Teresina
38	2	2026	12690	01C4	BAS	57563145_12690_1	1	3	16/02/2026 13:03:28	16/02/2026 18:10:00	Interna;Não Programada;Meio Ambiente;Árvore ou Vegetação	13800	5	21505	25,54	Barras
38	2	2026	12686	01Y1	PRI	57563140_12686_1	1	3	16/02/2026 13:29:52	17/02/2026 19:16:00	Interna;Não Programada;Meio Ambiente;Vento	380	1	42041	29,77	Piripiri
38	2	2026	17244	01N1	CRI	57553379_17244_1	1	3	15/02/2026 10:53:09	15/02/2026 16:11:00	Interna;Não Programada;Meio Ambiente;Descarga Atmosférica	13800	138	8296	731,06	Santa Luz
38	2	2026	15681	01X1	JCK	57543922_15681_1	1	3	14/02/2026 12:23:13	14/02/2026 14:48:00	Interna;Não Programada;Meio Ambiente;Vento	380	1	22712	2,41	Teresina
38	2	2026	12696	01C3	MAV	57557720_12696_1	1	3	15/02/2026 21:38:47	15/02/2026 23:50:27	Interna;Não Programada;Meio Ambiente;Árvore ou Vegetação	13800	373	10639	818,53	Miguel Alves
38	2	2026	12696	01C3	MAV	57557720_12696_2	1	3	15/02/2026 21:38:47	16/02/2026 07:35:00	Interna;Não Programada;Meio Ambiente;Árvore ou Vegetação	13800	148	10639	1.470,67	Miguel Alves
38	2	2026	12696	01C3	MAV	57557720_12696_3	1	3	15/02/2026 21:38:47	16/02/2026 10:15:00	Interna;Não Programada;Meio Ambiente;Árvore ou Vegetação	13800	179	10639	2.256,05	Miguel Alves
38	2	2026	17262	01C1	MBA	57542754_17262_1	1	3	14/02/2026 09:45:17	14/02/2026 17:17:00	Interna;Não Programada;Meio Ambiente;Vento	13800	1	6433	7,53	União
38	2	2026	12691	01C2	LUZ	57723521_12691_1	1	3	14/02/2026 18:59:58	14/02/2026 19:07:35	Interna;Não Programada;Meio Ambiente;Vento	380	1	23246	0,13	Madeiro

38	2	2026	12718	01C2	PCS	57541012_12718_1	1	3	14/02/2026 05:11:34	14/02/2026 09:37:00	Interna;Não Programada;Meio Ambiente;Descarga Atmosférica	13800	773	34634	3.419,67	Picos
38	2	2026	17267	01S9	PID	57554067_17267_1	1	3	15/02/2026 12:19:19	15/02/2026 21:30:00	Interna;Não Programada;Meio Ambiente;Vento	380	1	42001	9,18	Teresina
38	2	2026	17260	09F1	JUN	57540095_17260_1	1	3	14/02/2026 03:55:06	14/02/2026 06:22:00	Interna;Não Programada;Meio Ambiente;Árvore ou Vegetação	380	165	55335	403,97	Geminiano
38	2	2026	17243	09F2	CPM	57542582_17243_1	1	3	14/02/2026 09:00:36	15/02/2026 21:50:00	Interna;Não Programada;Meio Ambiente;Vento	380	8	43492	294,59	Nossa Senhora de Nazaré
38	2	2026	17243	01C4	CPM	57555357_17243_1	1	3	15/02/2026 10:53:36	16/02/2026 08:16:00	Interna;Não Programada;Meio Ambiente;Árvore ou Vegetação	380	10	43492	213,73	Campo Maior
38	2	2026	12703	01C1	RGN	57554404_12703_1	1	3	15/02/2026 13:04:18	16/02/2026 13:59:00	Interna;Não Programada;Meio Ambiente;Vento	380	1	58822	24,91	Regeneração
38	2	2026	15678	01C7	RNA	57777080_15678_1	1	3	14/02/2026 14:43:47	14/02/2026 14:50:43	Interna;Não Programada;Meio Ambiente;Vento	380	1	53316	0,12	Teresina
38	2	2026	12718	01C3	PCS	57547099_12718_1	1	3	14/02/2026 17:37:29	15/02/2026 02:03:00	Interna;Não Programada;Meio Ambiente;Descarga Atmosférica	380	32	34634	269,61	Picos
38	2	2026	17244	01N2	CRI	57754126_17244_1	1	3	14/02/2026 17:28:41	14/02/2026 17:36:46	Interna;Não Programada;Meio Ambiente;Árvore ou Vegetação	380	1	8296	0,13	Palmeira do Piauí
38	2	2026	15677	01Z6	IGA	57554368_15677_1	1	3	15/02/2026 12:56:32	16/02/2026 01:01:00	Interna;Não Programada;Meio Ambiente;Vento	380	1	65708	12,07	Teresina
38	2	2026	15681	01X2	JCK	57545693_15681_1	1	3	14/02/2026 15:38:03	14/02/2026 19:58:00	Interna;Não Programada;Meio Ambiente;Árvore ou Vegetação	380	15	22712	64,99	Teresina
38	2	2026	17272	01L1	SAT	57564144_17272_1	1	3	16/02/2026 16:03:15	16/02/2026 18:36:00	Interna;Não Programada;Meio Ambiente;Vento	380	1	55098	2,55	Teresina
38	2	2026	15677	01P1	PTY	57548487_15677_1	1	3	14/02/2026 21:52:32	15/02/2026 07:35:00	Interna;Não Programada;Meio Ambiente;Vento	380	1	65708	9,71	Teresina
38	2	2026	17242	01C2	BAS	57915257_17242_1	1	3	16/02/2026 06:18:47	16/02/2026 06:28:12	Interna;Não Programada;Meio Ambiente;Vento	380	1	24949	0,16	Batalha
38	2	2026	17243	01C2	CPM	57541708_17243_1	1	3	14/02/2026 08:03:45	15/02/2026 16:17:00	Interna;Não Programada;Meio Ambiente;Descarga Atmosférica	13800	90	43492	2.899,87	Jatobá do Piauí
38	2	2026	17272	01L3	SAT	57555734_17272_1	1	3	15/02/2026 16:32:56	15/02/2026 18:25:00	Interna;Não Programada;Meio Ambiente;Vento	380	1	55098	1,87	Teresina
38	2	2026	12715	09F8	GBS	57561229_12715_1	1	3	16/02/2026 07:27:59	16/02/2026 10:28:00	Interna;Não Programada;Meio Ambiente;Descarga Atmosférica	13800	118	30521	354,03	Corrente
38	2	2026	17237	01N2	ALG	57563007_17237_1	1	3	16/02/2026 13:16:09	17/02/2026 08:59:00	Interna;Não Programada;Meio Ambiente;Vento	380	1	15082	19,71	Alto Longá
38	2	2026	12706	01C1	SJP	57560176_12706_1	1	3	16/02/2026 06:39:18	16/02/2026 07:44:00	Interna;Não Programada;Meio Ambiente;Vento	380	308	29091	332,13	São João do Piauí
38	2	2026	17243	01N4	ALG	57549509_17243_1	1	3	15/02/2026 00:32:14	15/02/2026 09:20:00	Interna;Não Programada;Meio Ambiente;Vento	13800	1	43492	8,80	Novo Santo Antônio
38	2	2026	17266	01P2	PAD	57564555_17266_1	1	3	16/02/2026 16:54:31	17/02/2026 08:31:00	Interna;Não Programada;Meio Ambiente;Vento	380	1	47115	15,61	Parnaíba
38	2	2026	17254	01C4	FAO	57542690_17254_1	1	3	14/02/2026 09:40:20	14/02/2026 14:25:00	Interna;Não Programada;Meio Ambiente;Vento	13800	489	30937	2.320,03	Floriano
38	2	2026	17254	01C4	FAO	57542690_17254_2	1	3	14/02/2026 09:40:20	14/02/2026 10:36:05	Interna;Não Programada;Meio Ambiente;Vento	13800	214	30937	198,84	Floriano
38	2	2026	17254	01C4	FAO	57542690_17254_3	1	3	14/02/2026 09:40:20	14/02/2026 11:30:14	Interna;Não Programada;Meio Ambiente;Vento	13800	16	30937	29,31	Floriano
38	2	2026	12688	01C1	PDS	57555120_12688_1	1	3	15/02/2026 07:31:18	15/02/2026 20:49:00	Interna;Não Programada;Meio Ambiente;Descarga Atmosférica	380	34	28063	452,03	Pedro II
38	2	2026	17266	01P3	PAD	57557296_17266_1	1	3	15/02/2026 20:24:43	15/02/2026 23:39:00	Interna;Não Programada;Meio Ambiente;Vento	380	1	47115	3,24	Parnaíba
38	2	2026	15685	01C3	PAB	57561471_15685_1	1	3	16/02/2026 09:43:21	16/02/2026 15:47:00	Interna;Não Programada;Meio Ambiente;Vento	380	1	40047	6,06	Parnaíba
38	2	2026	17254	01C4	FAO	57552422_17254_1	1	3	15/02/2026 08:57:59	16/02/2026 14:20:00	Interna;Não Programada;Meio Ambiente;Vento	13800	22	30937	646,07	Floriano
38	2	2026	12711	01C1	BRL	57547863_12711_1	1	3	14/02/2026 20:17:22	15/02/2026 06:10:00	Interna;Não Programada;Meio Ambiente;Árvore ou Vegetação	380	34	9741	335,83	Sebastião Leal
38	2	2026	17242	01C2	BAS	57544690_17242_1	1	3	14/02/2026 13:40:49	14/02/2026 18:45:00	Interna;Não Programada;Meio Ambiente;Vento	380	250	24949	1.267,43	Barras
38	2	2026	12686	01Y2	PRI	57556765_12686_1	1	3	15/02/2026 19:00:02	17/02/2026 19:44:00	Interna;Não Programada;Meio Ambiente;Vento	380	1	42041	48,73	Piripiri
38	2	2026	17243	01C1	CPM	57819680_17243_1	1	3	16/02/2026 16:19:58	16/02/2026 16:29:07	Interna;Não Programada;Meio Ambiente;Árvore ou Vegetação	380	1	43492	0,15	Campo Maior
38	2	2026	12691	01C3	LUZ	57553674_12691_1	1	3	15/02/2026 10:51:27	15/02/2026 15:06:00	Interna;Não Programada;Meio Ambiente;Vento	380	28	23246	118,79	Joaquim Pires
38	2	2026	17243	01C2	CPM	57777086_17243_1	1	3	14/02/2026 09:51:13	14/02/2026 09:58:09	Interna;Não Programada;Meio Ambiente;Descarga Atmosférica	380	1	43492	0,12	Campo Maior
38	2	2026	17272	01L3	SAT	57543889_17272_1	1	3	14/02/2026 12:01:25	15/02/2026 14:34:00	Interna;Não Programada;Meio Ambiente;Vento	380	1	55098	26,54	Teresina
38	2	2026	12715	01C2	CRT	57545095_12715_1	1	3	14/02/2026 14:58:35	14/02/2026 18:51:00	Interna;Não Programada;Meio Ambiente;Vento	13800	186	30521	720,49	Corrente
38	2	2026	17260	01C3	PCS	57553334_17260_1	1	3	15/02/2026 10:39:17	15/02/2026 15:28:00	Interna;Não Programada;Meio Ambiente;Árvore ou Vegetação	13800	4	55335	19,25	Itainópolis
38	2	2026	17242	01C2	BAS	57915258_17242_1	1	3	16/02/2026 06:35:06	16/02/2026 06:44:31	Interna;Não Programada;Meio Ambiente;Vento	380	1	24949	0,16	Batalha
38	2	2026	12718	01C6	PCS	57545028_12718_1	1	3	14/02/2026 14:48:07	15/02/2026 10:44:00	Interna;Não Programada;Meio Ambiente;Descarga Atmosférica	380	1	34634	19,93	Picos

38	2	2026	17265	01C1	EBV	57547024_17265_1	1	3	14/02/2026 16:37:28	15/02/2026 10:27:00	Interna;Não Programada;Meio Ambiente;Árvore ou Vegetação	13800	95	22898	1.693,43	Regeneração
38	2	2026	17243	01C1	CPM	57819678_17243_1	1	3	16/02/2026 17:17:25	16/02/2026 17:26:34	Interna;Não Programada;Meio Ambiente;Árvore ou Vegetação	380	1	43492	0,15	Campo Maior
38	2	2026	12720	01N2	BIG	57547499_12720_1	1	3	14/02/2026 19:24:10	15/02/2026 20:04:00	Interna;Não Programada;Meio Ambiente;Vento	380	10	23019	246,64	São João da Varjota
38	2	2026	12708	01C2	OER	57561428_12708_1	1	3	16/02/2026 09:27:38	16/02/2026 10:44:00	Interna;Não Programada;Meio Ambiente;Vento	13800	112	28220	142,55	Oeiras
38	2	2026	15678	01C3	RNA	57557469_15678_1	1	3	15/02/2026 20:51:55	16/02/2026 00:09:00	Interna;Não Programada;Meio Ambiente;Vento	380	1	53316	3,28	Teresina
38	2	2026	17253	01M1	ESP	57546419_17253_1	1	3	14/02/2026 17:26:56	14/02/2026 19:20:00	Interna;Não Programada;Meio Ambiente;Vento	380	1	17335	1,88	Teresina
38	2	2026	15678	01C8	RNA	57555497_15678_1	1	3	15/02/2026 15:53:03	15/02/2026 18:14:00	Interna;Não Programada;Meio Ambiente;Vento	380	1	53316	2,35	Teresina
38	2	2026	17276	01C3	UNO	57553901_17276_1	1	3	15/02/2026 09:04:40	15/02/2026 14:07:00	Interna;Não Programada;Meio Ambiente;Vento	380	4	19436	20,16	União
38	2	2026	12686	01Y1	PRI	57546891_12686_1	1	3	14/02/2026 20:12:00	14/02/2026 22:18:00	Interna;Não Programada;Meio Ambiente;Vento	13800	711	42041	1.493,10	Piripiri
38	2	2026	12691	01C1	LUZ	57551831_12691_1	1	3	15/02/2026 07:37:22	15/02/2026 09:35:00	Interna;Não Programada;Meio Ambiente;Vento	380	168	23246	329,37	Luzilândia
38	2	2026	15678	01C7	RNA	57562712_15678_1	1	3	16/02/2026 12:30:45	17/02/2026 04:29:00	Interna;Não Programada;Meio Ambiente;Vento	380	1	53316	15,97	Teresina
38	2	2026	17243	01C2	CPM	57777089_17243_1	1	3	14/02/2026 09:52:35	14/02/2026 09:59:32	Interna;Não Programada;Meio Ambiente;Descarga Atmosférica	380	1	43492	0,12	Campo Maior
38	2	2026	17243	01C4	CPM	57546660_17243_1	1	3	14/02/2026 17:26:36	15/02/2026 00:35:00	Interna;Não Programada;Meio Ambiente;Árvore ou Vegetação	380	31	43492	221,34	Campo Maior
38	2	2026	12691	01C3	LUZ	57545772_12691_1	1	3	14/02/2026 16:24:04	15/02/2026 13:26:00	Interna;Não Programada;Meio Ambiente;Vento	380	1	23246	21,03	Joaquim Pires
38	2	2026	12707	01C4	SPM	57555252_12707_1	1	3	15/02/2026 15:22:01	15/02/2026 19:14:00	Interna;Não Programada;Meio Ambiente;Vento	380	1	27717	3,87	Floresta do Piauí
38	2	2026	17275	01Y2	TSA	57541736_17275_1	1	3	14/02/2026 07:57:25	14/02/2026 10:34:00	Interna;Não Programada;Meio Ambiente;Vento	380	112	41529	292,29	Teresina
38	2	2026	12708	01C5	OER	57562869_12708_1	1	3	16/02/2026 09:51:43	17/02/2026 04:41:00	Interna;Não Programada;Meio Ambiente;Descarga Atmosférica	380	19	28220	357,61	Oeiras
38	2	2026	17242	01C4	BAS	57562484_17242_1	1	3	16/02/2026 12:02:56	16/02/2026 14:43:47	Interna;Não Programada;Meio Ambiente;Árvore ou Vegetação	13800	542	24949	1.453,01	Barras
38	2	2026	17242	01C4	BAS	57562484_17242_2	1	3	16/02/2026 12:02:56	16/02/2026 16:20:00	Interna;Não Programada;Meio Ambiente;Árvore ou Vegetação	13800	557	24949	2.386,44	Barras
38	2	2026	17266	01P7	PAD	57560487_17266_1	1	3	16/02/2026 06:42:37	16/02/2026 09:08:00	Interna;Não Programada;Meio Ambiente;Descarga Atmosférica	380	38	47115	92,08	Luís Correia
38	2	2026	15678	01C6	RNA	57712206_15678_1	1	3	16/02/2026 11:41:16	16/02/2026 11:48:08	Interna;Não Programada;Meio Ambiente;Vento	380	1	53316	0,11	Teresina
38	2	2026	17254	01C3	FAO	57543506_17254_1	1	3	14/02/2026 11:09:57	16/02/2026 06:41:00	Interna;Não Programada;Meio Ambiente;Vento	380	1	30937	43,52	Floriano
38	2	2026	12691	01C3	LUZ	57563216_12691_1	1	3	16/02/2026 12:47:10	16/02/2026 18:37:00	Interna;Não Programada;Meio Ambiente;Vento	380	34	23246	198,24	Luzilândia
38	2	2026	17274	01C4	TBL	57554913_17274_1	1	3	15/02/2026 14:29:19	15/02/2026 17:39:00	Interna;Não Programada;Meio Ambiente;Vento	380	1	14019	3,16	Buriti dos Lopes
38	2	2026	12720	01N3	BIG	57542210_12720_1	1	3	14/02/2026 08:51:02	14/02/2026 15:54:00	Interna;Não Programada;Meio Ambiente;Vento	13800	11	23019	77,54	Dom Expedito Lopes
38	2	2026	12720	01N1	BIG	57547149_12720_1	1	3	14/02/2026 15:45:42	15/02/2026 16:14:38	Interna;Não Programada;Meio Ambiente;Vento	13800	12	23019	293,79	Dom Expedito Lopes
38	2	2026	12715	01C2	CRT	57713269_12715_1	1	3	14/02/2026 08:49:56	14/02/2026 08:57:56	Interna;Não Programada;Meio Ambiente;Árvore ou Vegetação	380	1	30521	0,13	Corrente
38	2	2026	15677	01P2	PTY	57565701_15677_1	1	3	16/02/2026 19:26:19	17/02/2026 08:43:00	Interna;Não Programada;Meio Ambiente;Vento	380	1	65708	13,28	Teresina
38	2	2026	17272	01L7	SAT	57548278_17272_1	1	3	14/02/2026 21:12:29	15/02/2026 04:20:00	Interna;Não Programada;Meio Ambiente;Vento	380	38	55098	270,76	Teresina
38	2	2026	12703	01L1	CRO	57710762_12703_1	1	3	15/02/2026 12:41:15	15/02/2026 12:47:51	Interna;Não Programada;Meio Ambiente;Vento	380	1	58822	0,11	Monsenhor Gil
38	2	2026	15685	01C3	PAB	57563531_15685_1	1	3	16/02/2026 14:33:33	17/02/2026 09:36:00	Interna;Não Programada;Meio Ambiente;Vento	380	1	40047	19,04	Parnaíba
38	2	2026	12687	01C1	PCA	57546856_12687_1	1	3	14/02/2026 16:51:28	15/02/2026 17:04:00	Interna;Não Programada;Meio Ambiente;Vento	13800	59	32028	1.428,32	Batalha
38	2	2026	17260	01C1	STL	57554318_17260_1	1	3	15/02/2026 12:45:04	15/02/2026 17:26:00	Interna;Não Programada;Meio Ambiente;Descarga Atmosférica	380	176	55335	824,07	Santo Antônio de Lisboa
38	2	2026	12703	01L1	CRO	57710774_12703_1	1	3	14/02/2026 10:56:37	14/02/2026 11:03:14	Interna;Não Programada;Meio Ambiente;Vento	380	1	58822	0,11	Monsenhor Gil
38	2	2026	17242	01C2	BAS	57546950_17242_1	1	3	14/02/2026 18:24:49	15/02/2026 13:14:00	Interna;Não Programada;Meio Ambiente;Vento	380	40	24949	752,79	Barras
38	2	2026	12720	01N3	BIG	57557875_12720_1	1	3	15/02/2026 22:09:08	16/02/2026 10:43:00	Interna;Não Programada;Meio Ambiente;Árvore ou Vegetação	380	1	23019	12,56	Dom Expedito Lopes
38	2	2026	17275	01Y5	TSA	57552953_17275_1	1	3	15/02/2026 10:09:44	15/02/2026 11:44:00	Interna;Não Programada;Meio Ambiente;Árvore ou Vegetação	380	1	41529	1,57	Teresina
38	2	2026	15681	01X1	JCK	57557795_15681_1	1	3	15/02/2026 21:54:24	16/02/2026 03:23:00	Interna;Não Programada;Meio Ambiente;Vento	380	1	22712	5,48	Teresina
38	2	2026	17262	01C3	MBA	57710802_17262_1	1	3	15/02/2026 20:01:24	15/02/2026 20:08:04	Interna;Não Programada;Meio Ambiente;Vento	380	1	6433	0,11	Teresina

38	2	2026	17243	01C2	CPM	57562453_17243_1	1	3	16/02/2026 10:31:11	17/02/2026 11:01:00	Interna;Não Programada;Meio Ambiente;Descarga Atmosférica	13800	5	43492	122,48	Campo Maior
38	2	2026	15681	01X1	JCK	57539812_15681_1	1	3	14/02/2026 02:34:21	14/02/2026 10:36:00	Interna;Não Programada;Meio Ambiente;Vento	13800	432	22712	3.467,88	Teresina
38	2	2026	17259	01C1	JFR	57555003_17259_1	1	3	15/02/2026 08:48:21	15/02/2026 19:11:00	Interna;Não Programada;Meio Ambiente;Vento	380	12	18475	124,53	José de Freitas
38	2	2026	12686	01Y1	PRI	57553725_12686_1	1	3	15/02/2026 10:52:51	16/02/2026 11:51:00	Interna;Não Programada;Meio Ambiente;Árvore ou Vegetação	380	1	42041	24,97	Piripiri
38	2	2026	17272	01L7	SAT	57561480_17272_1	1	3	16/02/2026 09:37:32	16/02/2026 20:00:00	Interna;Não Programada;Meio Ambiente;Árvore ou Vegetação	380	31	55098	321,61	Teresina
38	2	2026	17267	01S5	PID	57565129_17267_1	1	3	16/02/2026 14:50:02	16/02/2026 21:55:00	Interna;Não Programada;Meio Ambiente;Vento	380	1	42001	7,08	Teresina
38	2	2026	17272	01K1	TBC	57544658_17272_1	1	3	14/02/2026 13:53:12	15/02/2026 16:06:17	Interna;Não Programada;Meio Ambiente;Árvore ou Vegetação	13800	1	55098	26,22	Teresina
38	2	2026	15685	01C5	PAB	57566428_15685_1	1	3	16/02/2026 19:52:22	16/02/2026 22:13:00	Interna;Não Programada;Meio Ambiente;Vento	380	1	40047	2,34	Parnaíba
38	2	2026	17256	01Z2	IGA	57544074_17256_1	1	3	14/02/2026 12:27:01	14/02/2026 19:22:00	Interna;Não Programada;Meio Ambiente;Vento	380	1	22565	6,92	Teresina
38	2	2026	15677	01P2	PTY	57565672_15677_1	1	3	16/02/2026 19:18:46	16/02/2026 23:06:00	Interna;Não Programada;Meio Ambiente;Vento	380	1	65708	3,79	Teresina
38	2	2026	12703	01C4	SPP	57563274_12703_1	1	3	16/02/2026 13:49:27	17/02/2026 08:20:56	Interna;Não Programada;Meio Ambiente;Vento	380	8	58822	148,20	São Pedro do Piauí
38	2	2026	15677	01P6	PTY	57539394_15677_1	1	3	14/02/2026 01:40:57	15/02/2026 10:42:00	Interna;Não Programada;Meio Ambiente;Vento	380	1	65708	33,02	Teresina
38	2	2026	17259	01C2	JFR	57539636_17259_1	1	3	14/02/2026 02:33:56	14/02/2026 11:06:08	Interna;Não Programada;Meio Ambiente;Árvore ou Vegetação	13800	651	18475	5.557,37	Altos
38	2	2026	17259	01C2	JFR	57539636_17259_2	1	3	14/02/2026 02:33:56	14/02/2026 11:30:00	Interna;Não Programada;Meio Ambiente;Árvore ou Vegetação	13800	284	18475	2.537,38	Altos
38	2	2026	17259	01C2	JFR	57539636_17259_3	1	3	14/02/2026 02:33:56	14/02/2026 08:40:36	Interna;Não Programada;Meio Ambiente;Árvore ou Vegetação	13800	343	18475	2.096,11	Altos
38	2	2026	17259	01C2	JFR	57539636_17259_4	1	3	14/02/2026 11:44:56	14/02/2026 11:50:00	Interna;Não Programada;Meio Ambiente;Árvore ou Vegetação	13800	651	18475	54,97	Altos
38	2	2026	15678	01X1	JCK	57539812_15678_1	1	3	14/02/2026 02:34:21	14/02/2026 10:36:00	Interna;Não Programada;Meio Ambiente;Vento	13800	40	53316	321,10	Teresina
38	2	2026	17256	01P2	PTY	57544855_17256_1	1	3	14/02/2026 14:20:19	14/02/2026 16:03:00	Interna;Não Programada;Meio Ambiente;Vento	13800	18	22565	30,80	Teresina
38	2	2026	12703	01C2	RGN	57553483_12703_1	1	3	15/02/2026 11:05:00	15/02/2026 18:20:00	Interna;Não Programada;Meio Ambiente;Vento	380	1	58822	7,25	Regeneração
38	2	2026	12706	01C2	SJP	57541469_12706_1	1	3	14/02/2026 05:27:27	14/02/2026 09:27:00	Interna;Não Programada;Meio Ambiente;Vento	13800	80	29091	319,40	São João do Piauí
38	2	2026	15677	01P2	PTY	57565793_15677_1	1	3	16/02/2026 17:44:44	16/02/2026 23:00:00	Interna;Não Programada;Meio Ambiente;Descarga Atmosférica	380	43	65708	225,94	Teresina
38	2	2026	15677	01P7	PTY	57561387_15677_1	1	3	16/02/2026 09:34:00	16/02/2026 11:23:00	Interna;Não Programada;Meio Ambiente;Vento	380	1	65708	1,82	Teresina
38	2	2026	17262	01C4	MBA	57542090_17262_1	1	3	14/02/2026 08:40:16	14/02/2026 11:30:00	Interna;Não Programada;Meio Ambiente;Vento	380	1	6433	2,83	José de Freitas
38	2	2026	12687	01C1	PCA	57551918_12687_1	1	3	15/02/2026 07:59:34	17/02/2026 10:34:00	Interna;Não Programada;Meio Ambiente;Árvore ou Vegetação	13800	2	32028	101,15	Batalha
38	2	2026	17242	01C1	BAS	57545736_17242_1	1	3	14/02/2026 16:20:58	14/02/2026 20:00:00	Interna;Não Programada;Meio Ambiente;Vento	380	1	24949	3,65	Barras
38	2	2026	17263	01Z2	NZA	57545729_17263_1	1	3	14/02/2026 14:07:25	14/02/2026 18:53:00	Interna;Não Programada;Meio Ambiente;Vento	13800	41	7323	195,15	Nazária
38	2	2026	15678	01C6	RNA	57914597_15678_1	1	3	14/02/2026 08:36:13	14/02/2026 08:44:14	Interna;Não Programada;Meio Ambiente;Descarga Atmosférica	380	1	53316	0,13	Teresina
38	2	2026	17243	01C1	CPM	57579893_17243_1	1	3	16/02/2026 09:53:42	16/02/2026 10:00:04	Interna;Não Programada;Meio Ambiente;Vento	380	1	43492	0,11	Campo Maior
38	2	2026	12689	01C4	ETA	57556733_12689_1	1	3	15/02/2026 17:49:25	15/02/2026 21:09:00	Interna;Não Programada;Meio Ambiente;Árvore ou Vegetação	380	33	24404	109,77	Esperantina
38	2	2026	15685	01C1	PAB	57560012_15685_1	1	3	16/02/2026 06:19:32	16/02/2026 09:33:00	Interna;Não Programada;Meio Ambiente;Vento	380	1	40047	3,22	Parnaíba
38	2	2026	17276	01C1	UNO	57547066_17276_1	1	3	14/02/2026 18:34:31	15/02/2026 11:15:00	Interna;Não Programada;Meio Ambiente;Vento	380	1	19436	16,67	União
38	2	2026	17267	01S6	PID	57556976_17267_1	1	3	15/02/2026 19:32:31	15/02/2026 22:55:00	Interna;Não Programada;Meio Ambiente;Vento	380	1	42001	3,37	Teresina
38	2	2026	12715	01C3	CRT	57541649_12715_1	1	3	14/02/2026 07:55:34	14/02/2026 13:08:00	Interna;Não Programada;Meio Ambiente;Árvore ou Vegetação	380	56	30521	291,60	Corrente
38	2	2026	12718	01C4	PCS	57541954_12718_1	1	3	14/02/2026 06:27:32	14/02/2026 17:40:00	Interna;Não Programada;Meio Ambiente;Árvore ou Vegetação	13800	5	34634	56,04	Picos
38	2	2026	12718	01C4	PCS	57541954_12718_2	1	3	14/02/2026 06:27:32	14/02/2026 12:29:00	Interna;Não Programada;Meio Ambiente;Árvore ou Vegetação	13800	88	34634	530,15	Picos
38	2	2026	17276	01C2	UNO	57560326_17276_1	1	3	16/02/2026 06:56:38	16/02/2026 17:42:00	Interna;Não Programada;Meio Ambiente;Árvore ou Vegetação	380	11	19436	118,32	União
38	2	2026	12708	01C7	OER	57544914_12708_1	1	3	14/02/2026 13:45:47	14/02/2026 17:53:00	Interna;Não Programada;Meio Ambiente;Vento	380	128	28220	527,40	Colônia do Piauí
38	2	2026	12688	01C4	PDS	57710811_12688_1	1	3	15/02/2026 19:10:59	15/02/2026 19:17:40	Interna;Não Programada;Meio Ambiente;Vento	380	1	28063	0,11	Pedro II
38	2	2026	17252	01W2	DML	57562634_17252_1	1	3	16/02/2026 12:17:09	16/02/2026 13:09:02	Interna;Não Programada;Meio Ambiente;Descarga Atmosférica	13800	3440	11370	2.974,64	Demerval Lobão

38	2	2026	17252	01W3	DML	57562634_17252_2	1	3	16/02/2026 12:17:09	16/02/2026 13:52:48	Interna;Não Programada;Meio Ambiente;Descarga Atmosférica	13800	360	11370	573,90	Demerval Lobão
38	2	2026	17252	01W3	DML	57562634_17252_3	1	3	16/02/2026 12:17:09	16/02/2026 13:52:47	Interna;Não Programada;Meio Ambiente;Descarga Atmosférica	13800	289	11370	460,63	Demerval Lobão
38	2	2026	17252	01W3	DML	57562634_17252_4	1	3	16/02/2026 12:17:09	16/02/2026 13:09:02	Interna;Não Programada;Meio Ambiente;Descarga Atmosférica	13800	1146	11370	990,97	Demerval Lobão
38	2	2026	17252	01W3	DML	57562634_17252_5	1	3	16/02/2026 13:52:48	16/02/2026 17:30:00	Interna;Não Programada;Meio Ambiente;Descarga Atmosférica	13800	40	11370	144,80	Demerval Lobão
38	2	2026	17252	01W3	DML	57562634_17252_6	1	3	16/02/2026 13:52:48	16/02/2026 17:30:01	Interna;Não Programada;Meio Ambiente;Descarga Atmosférica	13800	1	11370	3,62	Demerval Lobão
38	2	2026	17242	01C2	BAS	57560912_17242_1	1	3	16/02/2026 06:14:00	16/02/2026 08:18:41	Interna;Não Programada;Meio Ambiente;Árvore ou Vegetação	380	4	24949	8,31	Batalha
38	2	2026	12718	01C2	PCS	57544728_12718_1	1	3	14/02/2026 13:02:15	14/02/2026 15:15:00	Interna;Não Programada;Meio Ambiente;Árvore ou Vegetação	380	67	34634	148,24	Picos
38	2	2026	12720	01N1	BIG	57546807_12720_1	1	3	14/02/2026 17:26:46	15/02/2026 11:25:00	Interna;Não Programada;Meio Ambiente;Vento	380	19	23019	341,44	Wall Ferraz
38	2	2026	17261	01V5	MCU	57561182_17261_1	1	3	16/02/2026 09:05:22	16/02/2026 21:29:00	Interna;Não Programada;Meio Ambiente;Vento	380	1	19984	12,39	Teresina
38	2	2026	17239	01C2	JFR	57539636_17239_1	1	3	14/02/2026 02:33:56	14/02/2026 11:06:08	Interna;Não Programada;Meio Ambiente;Árvore ou Vegetação	13800	1	26678	8,54	Altos
38	2	2026	17239	01C2	JFR	57539636_17239_2	1	3	14/02/2026 11:44:56	14/02/2026 11:50:00	Interna;Não Programada;Meio Ambiente;Árvore ou Vegetação	13800	1	26678	0,08	Altos
38	2	2026	12686	01Y1	PRI	57710723_12686_1	1	3	14/02/2026 19:00:08	14/02/2026 19:06:40	Interna;Não Programada;Meio Ambiente;Vento	380	1	42041	0,11	Piripiri
38	2	2026	17256	01Z5	IGA	57548919_17256_1	1	3	14/02/2026 22:51:33	15/02/2026 11:50:00	Interna;Não Programada;Meio Ambiente;Árvore ou Vegetação	380	1	22565	12,97	Teresina
38	2	2026	12689	01C3	ETA	57562175_12689_1	1	3	16/02/2026 10:24:40	16/02/2026 19:03:00	Interna;Não Programada;Meio Ambiente;Árvore ou Vegetação	380	39	24404	336,92	Batalha
38	2	2026	15685	01C4	PAB	57557471_15685_1	1	3	15/02/2026 20:54:46	17/02/2026 00:15:00	Interna;Não Programada;Meio Ambiente;Vento	380	1	40047	27,34	Parnaíba
38	2	2026	12689	01C3	ETA	57710828_12689_1	1	3	16/02/2026 14:24:25	16/02/2026 14:31:08	Interna;Não Programada;Meio Ambiente;Vento	380	1	24404	0,11	Esperantina
38	2	2026	12721	01C6	MAD	57542212_12721_1	1	3	14/02/2026 08:50:36	14/02/2026 11:32:00	Interna;Não Programada;Meio Ambiente;Vento	380	1	35460	2,69	Alagoinha do Piauí
38	2	2026	17267	01S5	PID	57560581_17267_1	1	3	16/02/2026 07:53:14	16/02/2026 21:42:00	Interna;Não Programada;Meio Ambiente;Vento	380	1	42001	13,81	Teresina
38	2	2026	17254	01C7	FAO	57542978_17254_1	1	3	14/02/2026 08:08:30	14/02/2026 19:19:00	Interna;Não Programada;Meio Ambiente;Descarga Atmosférica	380	12	30937	134,10	Florianópolis
38	2	2026	12687	01C2	PCA	57570504_12687_1	1	3	15/02/2026 07:45:03	15/02/2026 07:51:23	Interna;Não Programada;Meio Ambiente;Árvore ou Vegetação	380	1	32028	0,11	Piracuruca
38	2	2026	17249	01C5	CLC	57565950_17249_1	1	3	16/02/2026 20:00:52	16/02/2026 21:32:00	Interna;Não Programada;Meio Ambiente;Descarga Atmosférica	13800	54	15224	82,02	Cocal
38	2	2026	17276	01C1	UNO	57838786_17276_1	1	3	16/02/2026 04:45:38	16/02/2026 04:52:39	Interna;Não Programada;Meio Ambiente;Vento	380	1	19436	0,12	União
38	2	2026	12686	01Y1	PRI	57557271_12686_1	1	3	15/02/2026 13:09:09	15/02/2026 20:52:00	Interna;Não Programada;Meio Ambiente;Vento	380	1	42041	7,71	Piripiri
38	2	2026	12703	01C1	RGN	57542147_12703_1	1	3	14/02/2026 08:45:00	14/02/2026 11:40:00	Interna;Não Programada;Meio Ambiente;Vento	380	1	58822	2,92	Regeneração
38	2	2026	15681	01X2	JCK	57547320_15681_1	1	3	14/02/2026 18:52:04	14/02/2026 20:07:00	Interna;Não Programada;Meio Ambiente;Árvore ou Vegetação	380	56	22712	69,94	Teresina
38	2	2026	12691	01C3	LUZ	57566816_12691_1	1	3	16/02/2026 22:40:28	17/02/2026 15:59:00	Interna;Não Programada;Meio Ambiente;Vento	380	1	23246	17,31	Murici dos Portelas
38	2	2026	17242	01C3	BAS	57552614_17242_1	1	3	15/02/2026 09:22:29	17/02/2026 09:53:00	Interna;Não Programada;Meio Ambiente;Descarga Atmosférica	380	1	24949	48,51	Barras
38	2	2026	12686	01Y3	PRI	57561125_12686_1	1	3	16/02/2026 08:18:32	16/02/2026 12:48:00	Interna;Não Programada;Meio Ambiente;Vento	380	7	42041	31,44	Piripiri
38	2	2026	12686	01Y1	PRI	57551243_12686_1	1	3	15/02/2026 06:24:47	15/02/2026 15:27:29	Interna;Não Programada;Meio Ambiente;Árvore ou Vegetação	380	62	42041	560,79	Capitão de Campos
38	2	2026	12686	01Y3	PRI	57561118_12686_1	1	3	16/02/2026 08:56:45	17/02/2026 17:02:00	Interna;Não Programada;Meio Ambiente;Vento	380	1	42041	32,09	Brasileira
38	2	2026	12686	01Y3	PRI	57551697_12686_1	1	3	14/02/2026 22:45:39	15/02/2026 10:47:00	Interna;Não Programada;Meio Ambiente;Vento	13800	290	42041	3.486,53	Piripiri
38	2	2026	12703	01C4	SPP	57778365_12703_1	1	3	15/02/2026 07:00:30	15/02/2026 07:07:42	Interna;Não Programada;Meio Ambiente;Vento	380	1	58822	0,12	Monsenhor Gil
38	2	2026	12707	01C4	SPM	57543822_12707_1	1	3	14/02/2026 06:40:20	14/02/2026 14:59:00	Interna;Não Programada;Meio Ambiente;Vento	13800	64	27717	531,91	Campinas do Piauí
38	2	2026	17272	01L1	SAT	57546416_17272_1	1	3	14/02/2026 17:27:58	14/02/2026 21:37:00	Interna;Não Programada;Meio Ambiente;Vento	380	1	55098	4,15	Teresina
38	2	2026	12691	01C3	LUZ	57565562_12691_1	1	3	16/02/2026 19:03:35	18/02/2026 09:16:00	Interna;Não Programada;Meio Ambiente;Vento	380	1	23246	38,21	Joaquim Pires
38	2	2026	17243	01C1	LGA	57554831_17243_1	1	3	15/02/2026 14:11:57	19/02/2026 12:30:00	Interna;Não Programada;Meio Ambiente;Descarga Atmosférica	380	2	43492	188,60	Bom Jesus
38	2	2026	15677	01P2	PTY	57542942_15677_1	1	3	14/02/2026 07:37:19	14/02/2026 12:20:00	Interna;Não Programada;Meio Ambiente;Árvore ou Vegetação	13800	468	65708	2.204,93	Teresina
38	2	2026	15685	01C3	PAB	57553785_15685_1	1	3	15/02/2026 11:43:35	16/02/2026 09:14:00	Interna;Não Programada;Meio Ambiente;Vento	380	1	40047	21,51	Parnaíba
38	2	2026	17266	01C5	PAB	57544021_17266_1	1	3	14/02/2026 12:16:40	14/02/2026 15:18:00	Interna;Não Programada;Meio Ambiente;Vento	380	76	47115	229,69	Parnaíba

38	2	2026	17279	01C3	VAL	57562546_17279_1	1	3	16/02/2026 12:22:21	16/02/2026 14:37:00	Interna;Não Programada;Meio Ambiente;Árvore ou Vegetação	13800	635	25539	1.425,05	Valença do Piauí
38	2	2026	17256	01Z3	IGA	57544204_17256_1	1	3	14/02/2026 12:45:41	14/02/2026 17:45:00	Interna;Não Programada;Meio Ambiente;Vento	380	1	22565	4,99	Teresina
38	2	2026	12686	01Y1	PRI	57564330_12686_1	1	3	16/02/2026 16:23:55	17/02/2026 10:44:00	Interna;Não Programada;Meio Ambiente;Árvore ou Vegetação	13800	5	42041	91,67	Piripiri
38	2	2026	17259	01C1	JFR	57777049_17259_1	1	3	14/02/2026 13:26:31	14/02/2026 13:33:24	Interna;Não Programada;Meio Ambiente;Árvore ou Vegetação	380	1	18475	0,11	José de Freitas
38	2	2026	17239	01C3	ATS	57558312_17239_1	1	3	15/02/2026 23:46:16	16/02/2026 03:59:00	Interna;Não Programada;Meio Ambiente;Vento	380	1	26678	4,21	Altos
38	2	2026	15678	01C6	RNA	57560918_15678_1	1	3	16/02/2026 08:24:06	16/02/2026 09:14:00	Interna;Não Programada;Meio Ambiente;Vento	380	65	53316	54,06	Teresina
38	2	2026	17266	01P8	PAD	57552441_17266_1	1	3	15/02/2026 06:59:33	15/02/2026 12:10:00	Interna;Não Programada;Meio Ambiente;Descarga Atmosférica	380	64	47115	331,15	Luís Correia
38	2	2026	12691	01C4	LUZ	57541531_12691_1	1	3	14/02/2026 07:47:59	14/02/2026 10:32:05	Interna;Não Programada;Meio Ambiente;Vento	13800	2	23246	5,47	Luzilândia
38	2	2026	17242	01C2	CBC	57555565_17242_1	1	3	15/02/2026 12:23:19	16/02/2026 01:28:00	Interna;Não Programada;Meio Ambiente;Vento	380	16	24949	209,25	Boa Hora
38	2	2026	17253	01M3	ESP	57561873_17253_1	1	3	16/02/2026 10:35:28	16/02/2026 18:08:00	Interna;Não Programada;Meio Ambiente;Vento	380	1	17335	7,54	Teresina
38	2	2026	17259	01C2	ATS	57545176_17259_1	1	3	14/02/2026 14:27:21	15/02/2026 10:23:00	Interna;Não Programada;Meio Ambiente;Árvore ou Vegetação	380	24	18475	478,26	Altos
38	2	2026	17237	01N1	ALG	57544133_17237_1	1	3	14/02/2026 12:38:08	15/02/2026 17:56:00	Interna;Não Programada;Meio Ambiente;Descarga Atmosférica	380	19	15082	556,66	Prata do Piauí
38	2	2026	12718	01C6	PCS	57565392_12718_1	1	3	16/02/2026 18:36:29	16/02/2026 19:10:00	Interna;Não Programada;Meio Ambiente;Vento	13800	72	34634	40,22	Picos
38	2	2026	17259	01C3	JFR	57544762_17259_1	1	3	14/02/2026 11:02:12	14/02/2026 14:10:00	Interna;Não Programada;Meio Ambiente;Vento	13800	52	18475	162,76	José de Freitas
38	2	2026	15678	01C6	RNA	57539757_15678_1	1	3	14/02/2026 02:50:29	14/02/2026 08:00:00	Interna;Não Programada;Meio Ambiente;Árvore ou Vegetação	13800	353	53316	1.820,99	Teresina
38	2	2026	12718	01C4	PCS	57551542_12718_1	1	3	15/02/2026 06:59:59	15/02/2026 10:25:00	Interna;Não Programada;Meio Ambiente;Vento	13800	229	34634	782,48	Paquetá
38	2	2026	17243	01C1	BBM	57562803_17243_1	1	3	16/02/2026 11:55:26	17/02/2026 01:30:00	Interna;Não Programada;Meio Ambiente;Árvore ou Vegetação	380	30	43492	407,28	Campo Maior
38	2	2026	17259	01C3	JFR	57541709_17259_1	1	3	14/02/2026 06:48:56	14/02/2026 09:55:00	Interna;Não Programada;Meio Ambiente;Descarga Atmosférica	13800	488	18475	1.513,34	José de Freitas
38	2	2026	12686	01Y2	PRI	57561871_12686_1	1	3	16/02/2026 10:35:49	17/02/2026 10:10:00	Interna;Não Programada;Meio Ambiente;Árvore ou Vegetação	380	1	42041	23,57	Batalha
38	2	2026	12703	01L1	CRO	57710763_12703_1	1	3	14/02/2026 09:49:05	14/02/2026 09:55:41	Interna;Não Programada;Meio Ambiente;Vento	380	1	58822	0,11	Passagem Franca do Piauí
38	2	2026	17255	01C2	BRL	57551702_17255_1	1	3	15/02/2026 07:31:13	15/02/2026 07:44:44	Interna;Não Programada;Meio Ambiente;Árvore ou Vegetação	13800	1	7043	0,23	Landri Sales
38	2	2026	12688	01C4	PDS	57563460_12688_1	1	3	16/02/2026 08:11:03	16/02/2026 21:34:00	Interna;Não Programada;Meio Ambiente;Vento	13800	23	28063	307,80	Pedro II
38	2	2026	17243	01C2	CPM	57710797_17243_1	1	3	15/02/2026 10:01:33	15/02/2026 10:08:12	Interna;Não Programada;Meio Ambiente;Vento	380	1	43492	0,11	Campo Maior
38	2	2026	17260	01M6	JUN	57777090_17260_1	1	3	14/02/2026 11:02:28	14/02/2026 11:09:25	Interna;Não Programada;Meio Ambiente;Vento	380	1	55335	0,12	Bocaina
38	2	2026	15682	01N4	MQP	57557063_15682_1	1	3	15/02/2026 19:42:20	15/02/2026 21:37:00	Interna;Não Programada;Meio Ambiente;Vento	13800	247	33344	472,04	Teresina
38	2	2026	15678	01C6	RNA	57914598_15678_1	1	3	14/02/2026 08:20:53	14/02/2026 08:28:54	Interna;Não Programada;Meio Ambiente;Descarga Atmosférica	380	1	53316	0,13	Teresina
38	2	2026	17266	01P2	PAD	57564663_17266_1	1	3	16/02/2026 17:09:29	17/02/2026 04:18:00	Interna;Não Programada;Meio Ambiente;Vento	380	1	47115	11,14	Parnaíba
38	2	2026	17259	01C3	JFR	57541465_17259_1	1	3	14/02/2026 06:15:57	14/02/2026 16:09:00	Interna;Não Programada;Meio Ambiente;Vento	380	129	18475	1.275,06	José de Freitas
38	2	2026	17242	01C1	CBC	57710819_17242_1	1	3	16/02/2026 13:24:11	16/02/2026 13:30:53	Interna;Não Programada;Meio Ambiente;Vento	380	1	24949	0,11	Cabeceiras do Piauí
38	2	2026	17266	01P7	PAD	57545691_17266_1	1	3	14/02/2026 16:11:06	15/02/2026 08:31:00	Interna;Não Programada;Meio Ambiente;Vento	380	1	47115	16,33	Luís Correia
38	2	2026	15678	01C6	RNA	57914596_15678_1	1	3	14/02/2026 08:43:48	14/02/2026 08:51:49	Interna;Não Programada;Meio Ambiente;Descarga Atmosférica	380	1	53316	0,13	Teresina
38	2	2026	15685	01C1	PAB	57562902_15685_1	1	3	16/02/2026 12:55:00	16/02/2026 19:47:00	Interna;Não Programada;Meio Ambiente;Vento	380	1	40047	6,87	Parnaíba
38	2	2026	17262	01C3	MBA	57541790_17262_1	1	3	14/02/2026 07:03:57	14/02/2026 11:31:06	Interna;Não Programada;Meio Ambiente;Árvore ou Vegetação	13800	176	6433	783,64	Teresina
38	2	2026	17262	01C3	MBA	57541790_17262_2	1	3	14/02/2026 07:03:57	14/02/2026 10:02:00	Interna;Não Programada;Meio Ambiente;Árvore ou Vegetação	13800	141	6433	418,42	Teresina
38	2	2026	17262	01C3	MBA	57541790_17262_3	1	3	14/02/2026 07:03:57	15/02/2026 19:02:00	Interna;Não Programada;Meio Ambiente;Árvore ou Vegetação	13800	19	6433	683,38	Teresina
38	2	2026	17266	01P7	PAD	57552302_17266_1	1	3	15/02/2026 07:49:36	15/02/2026 13:01:00	Interna;Não Programada;Meio Ambiente;Vento	380	51	47115	264,69	Luís Correia
38	2	2026	12708	01C6	OER	57549321_12708_1	1	3	14/02/2026 23:28:34	15/02/2026 01:50:00	Interna;Não Programada;Meio Ambiente;Descarga Atmosférica	13800	151	28220	355,94	Santa Rosa do Piauí
38	2	2026	12708	01C6	OER	57549321_12708_2	1	3	14/02/2026 23:28:34	14/02/2026 23:53:15	Interna;Não Programada;Meio Ambiente;Descarga Atmosférica	13800	3415	28220	1.404,89	Santa Rosa do Piauí
38	2	2026	12708	01C6	OER	57549321_12708_3	1	3	14/02/2026 23:28:34	15/02/2026 16:52:00	Interna;Não Programada;Meio Ambiente;Descarga Atmosférica	13800	465	28220	8.086,61	Santa Rosa do Piauí

RELATÓRIO DE INTERRUÇÃO EM SITUAÇÃO DE EMERGÊNCIA ISE 04.02.2026



38	2	2026	12708	01C6	OER	57549321_12708_4	1	3	14/02/2026 23:28:34	15/02/2026 16:40:00	Interna;Não Programada;Meio Ambiente;Descarga Atmosférica	13800	300	28220	5.157,17	Santa Rosa do Piauí
38	2	2026	12708	01C6	OER	57549321_12708_5	1	3	15/02/2026 00:36:00	15/02/2026 00:55:45	Interna;Não Programada;Meio Ambiente;Descarga Atmosférica	13800	88	28220	28,97	Santa Rosa do Piauí
38	2	2026	12708	01C6	OER	57549321_12708_6	1	3	15/02/2026 05:37:30	15/02/2026 09:37:30	Interna;Não Programada;Meio Ambiente;Descarga Atmosférica	13800	387	28220	1.548,00	Santa Rosa do Piauí
38	2	2026	12708	01C6	OER	57549321_12708_7	1	3	15/02/2026 05:37:30	15/02/2026 16:35:00	Interna;Não Programada;Meio Ambiente;Descarga Atmosférica	13800	239	28220	2.619,04	Santa Rosa do Piauí
38	2	2026	12689	01C4	ETA	57552393_12689_1	1	3	15/02/2026 06:39:25	15/02/2026 17:35:00	Interna;Não Programada;Meio Ambiente;Árvore ou Vegetação	380	33	24404	360,57	Esperantina
38	2	2026	12688	01C3	PDS	57554518_12688_1	1	3	15/02/2026 11:49:24	15/02/2026 19:30:00	Interna;Não Programada;Meio Ambiente;Árvore ou Vegetação	13800	98	28063	752,31	Pedro II
38	2	2026	17266	01P2	PAD	57563988_17266_1	1	3	16/02/2026 15:40:13	16/02/2026 21:45:00	Interna;Não Programada;Meio Ambiente;Vento	380	1	47115	6,08	Luís Correia
38	2	2026	15678	01C4	RNA	57544858_15678_1	1	3	14/02/2026 14:15:48	14/02/2026 21:02:00	Interna;Não Programada;Meio Ambiente;Vento	380	198	53316	1.340,46	Teresina
38	2	2026	17272	01Z5	IGA	57546724_17272_1	1	3	14/02/2026 17:55:58	15/02/2026 11:06:00	Interna;Não Programada;Meio Ambiente;Vento	380	1	55098	17,17	Teresina
38	2	2026	12708	01C2	OER	57554796_12708_1	1	3	15/02/2026 17:50:01	16/02/2026 08:31:00	Interna;Não Programada;Meio Ambiente;Árvore ou Vegetação	380	10	28220	146,83	Oeiras
38	2	2026	12715	01C2	CRT	57545359_12715_1	1	3	14/02/2026 15:06:08	15/02/2026 15:05:20	Interna;Não Programada;Meio Ambiente;Descarga Atmosférica	380	9	30521	215,88	Corrente
38	2	2026	12691	01C4	LUZ	57561739_12691_1	1	3	16/02/2026 10:16:40	16/02/2026 12:33:00	Interna;Não Programada;Meio Ambiente;Vento	380	1	23246	2,27	Luzilândia
38	2	2026	17254	01C8	FAO	57541424_17254_1	1	3	14/02/2026 07:31:54	14/02/2026 17:43:00	Interna;Não Programada;Meio Ambiente;Árvore ou Vegetação	380	1	30937	10,18	Floriano
38	2	2026	17242	01C2	BAS	57561438_17242_1	1	3	16/02/2026 07:12:38	17/02/2026 07:51:00	Interna;Não Programada;Meio Ambiente;Árvore ou Vegetação	380	3	24949	73,92	Barras
38	2	2026	12686	01Y1	PRI	57555770_12686_1	1	3	15/02/2026 10:05:26	16/02/2026 23:40:00	Interna;Não Programada;Meio Ambiente;Vento	13800	95	42041	3.569,73	Cocal de Telha
38	2	2026	12720	01N3	BIG	57547101_12720_1	1	3	14/02/2026 17:14:08	15/02/2026 14:04:00	Interna;Não Programada;Meio Ambiente;Vento	13800	40	23019	833,24	Dom Expedito Lopes
38	2	2026	17262	01C3	MBA	57541434_17262_1	1	3	14/02/2026 07:30:29	14/02/2026 11:04:00	Interna;Não Programada;Meio Ambiente;Árvore ou Vegetação	13800	237	6433	843,39	Teresina
38	2	2026	12688	01C3	PDS	57552047_12688_1	1	3	15/02/2026 06:59:15	15/02/2026 10:44:00	Interna;Não Programada;Meio Ambiente;Árvore ou Vegetação	13800	98	28063	367,09	Pedro II
38	2	2026	17243	09F1	CTO	57562442_17243_1	1	3	16/02/2026 11:43:20	16/02/2026 18:04:00	Interna;Não Programada;Meio Ambiente;Vento	34500	138	43492	875,53	Castelo do Piauí
38	2	2026	12718	01C3	PCS	57564544_12718_1	1	3	16/02/2026 16:50:31	16/02/2026 17:17:00	Interna;Não Programada;Meio Ambiente;Vento	380	1	34634	0,44	Itainópolis
38	2	2026	17256	01Z5	IGA	57549009_17256_1	1	3	14/02/2026 23:04:27	15/02/2026 08:53:00	Interna;Não Programada;Meio Ambiente;Vento	380	1	22565	9,81	Teresina
38	2	2026	17267	01S2	PID	57558175_17267_1	1	3	15/02/2026 23:14:31	16/02/2026 07:49:00	Interna;Não Programada;Meio Ambiente;Vento	380	1	42001	8,57	Teresina
38	2	2026	12703	01L1	CRO	57710775_12703_1	1	3	14/02/2026 18:59:37	14/02/2026 19:06:14	Interna;Não Programada;Meio Ambiente;Árvore ou Vegetação	380	1	58822	0,11	Monsenhor Gil
38	2	2026	12711	01C1	BRL	57560549_12711_1	1	3	16/02/2026 07:43:30	17/02/2026 19:44:00	Interna;Não Programada;Meio Ambiente;Árvore ou Vegetação	380	3	9741	108,03	Sebastião Leal
38	2	2026	17266	01P3	PAD	57826340_17266_1	1	3	16/02/2026 16:11:03	16/02/2026 16:17:39	Interna;Não Programada;Meio Ambiente;Vento	380	1	47115	0,11	Parnaíba
38	2	2026	17272	01K1	TBC	57543477_17272_1	1	3	14/02/2026 12:21:19	14/02/2026 14:49:00	Interna;Não Programada;Meio Ambiente;Árvore ou Vegetação	380	1	55098	2,46	Teresina
38	2	2026	15677	01P3	PTY	57540500_15677_1	1	3	14/02/2026 05:14:27	15/02/2026 10:58:00	Interna;Não Programada;Meio Ambiente;Vento	380	1	65708	29,73	Teresina
38	2	2026	17243	01C1	CPM	57819675_17243_1	1	3	16/02/2026 16:56:13	16/02/2026 17:05:22	Interna;Não Programada;Meio Ambiente;Árvore ou Vegetação	380	1	43492	0,15	Campo Maior
38	2	2026	12703	01C3	SPP	57541391_12703_1	1	3	14/02/2026 06:42:46	14/02/2026 12:08:00	Interna;Não Programada;Meio Ambiente;Árvore ou Vegetação	13800	88	58822	477,01	Passagem Franca do Piauí
38	2	2026	12689	01C4	ETA	57552427_12689_1	1	3	15/02/2026 08:54:53	15/02/2026 14:22:00	Interna;Não Programada;Meio Ambiente;Árvore ou Vegetação	380	1	24404	5,45	Morro do Chapéu do Piauí
38	2	2026	12686	01Y2	PRI	57554545_12686_1	1	3	15/02/2026 05:14:12	15/02/2026 18:00:37	Interna;Não Programada;Meio Ambiente;Descarga Atmosférica	13800	18	42041	229,92	Piripiri
38	2	2026	17266	01P4	PAD	57562074_17266_1	1	3	16/02/2026 11:10:37	17/02/2026 00:45:00	Interna;Não Programada;Meio Ambiente;Vento	380	1	47115	13,57	Parnaíba
38	2	2026	12703	01C5	SPP	57565363_12703_1	1	3	16/02/2026 18:32:24	17/02/2026 06:43:00	Interna;Não Programada;Meio Ambiente;Vento	380	1	58822	12,18	São Pedro do Piauí
38	2	2026	17239	01C3	ATS	57546859_17239_1	1	3	14/02/2026 11:25:04	15/02/2026 10:09:00	Interna;Não Programada;Meio Ambiente;Vento	13800	14	26678	318,25	Altos
38	2	2026	17242	01C4	BAS	57562116_17242_1	1	3	16/02/2026 10:54:08	17/02/2026 17:36:00	Interna;Não Programada;Meio Ambiente;Vento	380	1	24949	30,70	Barras
38	2	2026	17266	01C5	PAB	57555224_17266_1	1	3	15/02/2026 11:37:52	15/02/2026 17:20:00	Interna;Não Programada;Meio Ambiente;Vento	380	1	47115	5,70	Parnaíba
38	2	2026	17272	01L7	SAT	57561437_17272_1	1	3	16/02/2026 09:38:43	16/02/2026 12:38:00	Interna;Não Programada;Meio Ambiente;Vento	380	105	55098	313,75	Teresina
38	2	2026	12688	01C4	PDS	57554852_12688_1	1	3	15/02/2026 09:06:02	15/02/2026 17:08:10	Interna;Não Programada;Meio Ambiente;Árvore ou Vegetação	13800	264	28063	2.121,39	Milton Brandão
38	2	2026	15677	01P7	PTY	57563332_15677_1	1	3	16/02/2026 14:04:32	16/02/2026 19:53:00	Interna;Não Programada;Meio Ambiente;Vento	380	1	65708	5,81	Teresina

RELATÓRIO DE INTERRUÇÃO EM SITUAÇÃO DE EMERGÊNCIA ISE 04.02.2026



38	2	2026	12703	01L1	CRO	57710770_12703_1	1	3	14/02/2026 18:59:52	14/02/2026 19:06:29	Interna;Não Programada;Meio Ambiente;Vento	380	1	58822	0,11	Monsenhor Gil
38	2	2026	17237	01N4	ALG	57556295_17237_1	1	3	15/02/2026 17:50:58	18/02/2026 17:30:00	Interna;Não Programada;Meio Ambiente;Descarga Atmosférica	380	2	15082	143,30	Alto Longá
38	2	2026	15685	01C4	PAB	57557945_15685_1	1	3	15/02/2026 22:23:05	16/02/2026 00:21:00	Interna;Não Programada;Meio Ambiente;Vento	380	1	40047	1,97	Parnaíba
38	2	2026	17272	01L9	SAT	57541787_17272_1	1	3	14/02/2026 08:10:56	14/02/2026 17:08:00	Interna;Não Programada;Meio Ambiente;Vento	380	1	55098	8,95	Teresina
38	2	2026	17252	01W2	DML	57541551_17252_1	1	3	14/02/2026 07:22:21	14/02/2026 15:37:00	Interna;Não Programada;Meio Ambiente;Vento	380	175	11370	1.442,73	Demerval Lobão
38	2	2026	12703	01C1	SPP	57554516_12703_1	1	3	15/02/2026 13:24:11	15/02/2026 14:58:00	Interna;Não Programada;Meio Ambiente;Vento	380	1	58822	1,56	Água Branca
38	2	2026	15685	01C5	PAB	57561462_15685_1	1	3	16/02/2026 09:40:50	16/02/2026 17:53:00	Interna;Não Programada;Meio Ambiente;Vento	13800	1	40047	8,20	Parnaíba
38	2	2026	15678	01C6	RNA	57561370_15678_1	1	3	16/02/2026 09:26:27	16/02/2026 10:49:00	Interna;Não Programada;Meio Ambiente;Vento	380	172	53316	236,64	Teresina
38	2	2026	12703	01C1	SPP	57541586_12703_1	1	3	14/02/2026 07:32:16	14/02/2026 09:10:00	Interna;Não Programada;Meio Ambiente;Árvore ou Vegetação	13800	25	58822	40,72	Água Branca
38	2	2026	15685	01P6	PAD	57554342_15685_1	1	3	15/02/2026 12:56:09	15/02/2026 14:16:00	Interna;Não Programada;Meio Ambiente;Vento	380	57	40047	75,86	Parnaíba
38	2	2026	15677	01P1	PTY	57560872_15677_1	1	3	16/02/2026 08:25:06	16/02/2026 13:23:00	Interna;Não Programada;Meio Ambiente;Vento	380	1	65708	4,96	Teresina
38	2	2026	15682	01N3	MQP	57565508_15682_1	1	3	16/02/2026 18:57:12	16/02/2026 23:06:00	Interna;Não Programada;Meio Ambiente;Vento	380	1	33344	4,15	Teresina
38	2	2026	15682	01N8	MQP	57565700_15682_1	1	3	16/02/2026 19:19:25	16/02/2026 21:34:00	Interna;Não Programada;Meio Ambiente;Descarga Atmosférica	380	91	33344	204,12	Teresina
38	2	2026	17272	01L1	SAT	57542046_17272_1	1	3	14/02/2026 08:38:55	14/02/2026 23:00:00	Interna;Não Programada;Meio Ambiente;Vento	380	43	55098	617,11	Teresina
38	2	2026	12718	01C2	PCS	57544445_12718_1	1	3	14/02/2026 13:22:24	14/02/2026 16:33:00	Interna;Não Programada;Meio Ambiente;Vento	380	1	34634	3,18	Picos
38	2	2026	17266	01P2	PAD	57566567_17266_1	1	3	16/02/2026 21:54:02	17/02/2026 03:54:00	Interna;Não Programada;Meio Ambiente;Vento	380	1	47115	6,00	Parnaíba
38	2	2026	12720	01N3	BIG	57555774_12720_1	1	3	15/02/2026 16:32:34	16/02/2026 11:32:00	Interna;Não Programada;Meio Ambiente;Vento	380	1	23019	18,99	Dom Expedito Lopes
38	2	2026	17259	01C1	JFR	57543028_17259_1	1	3	14/02/2026 10:18:28	16/02/2026 09:48:00	Interna;Não Programada;Meio Ambiente;Árvore ou Vegetação	380	1	18475	47,49	José de Freitas
38	2	2026	15678	01C6	RNA	57546851_15678_1	1	3	14/02/2026 18:13:32	15/02/2026 09:23:00	Interna;Não Programada;Meio Ambiente;Vento	380	1	53316	15,16	Teresina
38	2	2026	15682	01W1	MQP	57541546_15682_1	1	3	14/02/2026 07:48:14	14/02/2026 16:06:00	Interna;Não Programada;Meio Ambiente;Vento	380	1	33344	8,30	Teresina
38	2	2026	17274	01C5	TBL	57552430_17274_1	1	3	15/02/2026 08:54:38	15/02/2026 12:00:00	Interna;Não Programada;Meio Ambiente;Árvore ou Vegetação	380	9	14019	27,80	Bom Princípio do Piauí
38	2	2026	12703	01L1	CRO	57710771_12703_1	1	3	14/02/2026 10:34:21	14/02/2026 10:40:58	Interna;Não Programada;Meio Ambiente;Vento	380	1	58822	0,11	Monsenhor Gil
38	2	2026	12708	01C5	OER	57555729_12708_1	1	3	15/02/2026 16:29:05	15/02/2026 18:34:00	Interna;Não Programada;Meio Ambiente;Árvore ou Vegetação	380	1	28220	2,08	Oeiras
38	2	2026	15685	01C3	PAB	57563600_15685_1	1	3	16/02/2026 14:44:12	16/02/2026 19:19:00	Interna;Não Programada;Meio Ambiente;Vento	380	1	40047	4,58	Parnaíba
38	2	2026	12708	01C2	OER	57563338_12708_1	1	3	16/02/2026 14:04:00	16/02/2026 18:03:00	Interna;Não Programada;Meio Ambiente;Vento	380	1	28220	3,98	Oeiras
38	2	2026	15685	01C3	PAB	57563185_15685_1	1	3	16/02/2026 13:31:05	16/02/2026 16:08:00	Interna;Não Programada;Meio Ambiente;Vento	380	230	40047	601,51	Parnaíba
38	2	2026	12696	01C3	MAV	57560173_12696_1	1	3	16/02/2026 06:44:56	16/02/2026 11:23:00	Interna;Não Programada;Meio Ambiente;Vento	380	1	10639	4,63	Miguel Alves
38	2	2026	15678	01C8	RNA	57540418_15678_1	1	3	14/02/2026 06:51:27	14/02/2026 08:22:00	Interna;Não Programada;Meio Ambiente;Vento	380	186	53316	280,71	Teresina
38	2	2026	17260	01M6	JUN	57541955_17260_1	1	3	14/02/2026 08:28:34	14/02/2026 11:01:00	Interna;Não Programada;Meio Ambiente;Vento	13800	196	55335	497,95	Bocaina
38	2	2026	12691	01C3	LUZ	57556457_12691_1	1	3	15/02/2026 15:47:31	15/02/2026 20:21:00	Interna;Não Programada;Meio Ambiente;Descarga Atmosférica	380	23	23246	104,84	Murici dos Portelas
38	2	2026	17260	01M2	JUN	57698975_17260_1	1	3	14/02/2026 09:44:48	14/02/2026 09:51:53	Interna;Não Programada;Meio Ambiente;Vento	380	1	55335	0,12	Picos
38	2	2026	12691	01C3	LUZ	57560688_12691_1	1	3	16/02/2026 07:29:23	16/02/2026 09:53:00	Interna;Não Programada;Meio Ambiente;Vento	13800	62	23246	148,40	Joaquim Pires
38	2	2026	12703	01C4	SPP	57541755_12703_1	1	3	14/02/2026 08:07:34	14/02/2026 10:56:00	Interna;Não Programada;Meio Ambiente;Descarga Atmosférica	13800	150	58822	421,08	São Pedro do Piauí
38	2	2026	12687	01C2	PCA	57566635_12687_1	1	3	16/02/2026 20:28:55	16/02/2026 23:51:00	Interna;Não Programada;Meio Ambiente;Árvore ou Vegetação	13800	11	32028	37,05	Piracuruca
38	2	2026	12686	01Y1	PRI	57553614_12686_1	1	3	15/02/2026 08:22:31	15/02/2026 16:28:00	Interna;Não Programada;Meio Ambiente;Vento	380	18	42041	145,65	Piripiri
38	2	2026	12718	01C3	PCS	57546422_12718_1	1	3	14/02/2026 16:33:50	14/02/2026 19:23:00	Interna;Não Programada;Meio Ambiente;Vento	13800	132	34634	372,17	Aroeiras do Itaim
38	2	2026	12718	01C3	PCS	57562899_12718_1	1	3	16/02/2026 10:38:40	16/02/2026 14:40:00	Interna;Não Programada;Meio Ambiente;Vento	13800	23	34634	92,51	Itainópolis
38	2	2026	17259	01C4	UNO	57557967_17259_1	1	3	15/02/2026 22:29:24	16/02/2026 00:39:31	Interna;Não Programada;Meio Ambiente;Árvore ou Vegetação	13800	1	18475	2,17	Lagoa Alegre
38	2	2026	17276	01C2	UNO	57555433_17276_1	1	3	15/02/2026 15:40:29	15/02/2026 17:47:00	Interna;Não Programada;Meio Ambiente;Vento	380	1	19436	2,11	União

38	2	2026	12718	01C3	PCS	57543642_12718_1	1	3	14/02/2026 10:32:19	14/02/2026 14:17:00	Interna;Não Programada;Meio Ambiente;Vento	380	33	34634	123,58	Picos
38	2	2026	17272	01C7	RNA	57545805_17272_1	1	3	14/02/2026 15:50:47	14/02/2026 18:30:00	Interna;Não Programada;Meio Ambiente;Árvore ou Vegetação	380	4	55098	10,61	Teresina
38	2	2026	15681	01X1	JCK	57539733_15681_1	1	3	14/02/2026 02:45:35	15/02/2026 18:00:00	Interna;Não Programada;Meio Ambiente;Descarga Atmosférica	13800	67	22712	2.629,10	Teresina
38	2	2026	15681	01X1	JCK	57539733_15681_2	1	3	14/02/2026 02:45:35	14/02/2026 04:46:14	Interna;Não Programada;Meio Ambiente;Descarga Atmosférica	13800	14	22712	28,15	Teresina
38	2	2026	15681	01X1	JCK	57539733_15681_3	1	3	14/02/2026 02:45:35	14/02/2026 06:05:00	Interna;Não Programada;Meio Ambiente;Descarga Atmosférica	13800	90	22712	299,12	Teresina
38	2	2026	12689	01C2	ETA	57555988_12689_1	1	3	15/02/2026 15:57:46	15/02/2026 19:08:00	Interna;Não Programada;Meio Ambiente;Árvore ou Vegetação	380	12	24404	38,05	Esperantina
38	2	2026	17267	01S9	PID	57545439_17267_1	1	3	14/02/2026 15:41:47	15/02/2026 11:04:00	Interna;Não Programada;Meio Ambiente;Vento	380	1	42001	19,37	Teresina
38	2	2026	15678	01C6	RNA	57777039_15678_1	1	3	14/02/2026 10:05:32	14/02/2026 10:12:24	Interna;Não Programada;Meio Ambiente;Árvore ou Vegetação	380	1	53316	0,11	Teresina
38	2	2026	15677	01P5	PTY	57545750_15677_1	1	3	14/02/2026 16:25:05	15/02/2026 11:44:00	Interna;Não Programada;Meio Ambiente;Vento	380	1	65708	19,32	Teresina
38	2	2026	17259	01C1	JFR	57777043_17259_1	1	3	14/02/2026 12:46:00	14/02/2026 12:52:52	Interna;Não Programada;Meio Ambiente;Árvore ou Vegetação	380	1	18475	0,11	José de Freitas
38	2	2026	17249	01N1	CET	57562149_17249_1	1	3	16/02/2026 11:19:17	16/02/2026 13:25:00	Interna;Não Programada;Meio Ambiente;Vento	380	1	15224	2,10	Cocal dos Alves
38	2	2026	15685	01C3	PAB	57558286_15685_1	1	3	15/02/2026 23:32:49	16/02/2026 02:31:00	Interna;Não Programada;Meio Ambiente;Descarga Atmosférica	13800	244	40047	724,61	Parnaíba
38	2	2026	15678	01C6	RNA	57914599_15678_1	1	3	14/02/2026 08:33:33	14/02/2026 08:41:34	Interna;Não Programada;Meio Ambiente;Descarga Atmosférica	380	1	53316	0,13	Teresina
38	2	2026	17266	01P6	PAD	57563149_17266_1	1	3	16/02/2026 10:31:31	16/02/2026 18:25:00	Interna;Não Programada;Meio Ambiente;Vento	380	1	47115	7,89	Parnaíba
38	2	2026	17272	01L7	SAT	57544545_17272_1	1	3	14/02/2026 13:16:12	14/02/2026 18:59:00	Interna;Não Programada;Meio Ambiente;Árvore ou Vegetação	380	45	55098	257,10	Teresina
38	2	2026	17243	01C2	CPM	57560649_17243_1	1	3	16/02/2026 07:56:07	17/02/2026 15:21:00	Interna;Não Programada;Meio Ambiente;Vento	380	1	43492	31,41	Campo Maior
38	2	2026	15685	01C1	PAB	57565018_15685_1	1	3	16/02/2026 17:48:41	16/02/2026 18:26:00	Interna;Não Programada;Meio Ambiente;Vento	380	1	40047	0,62	Parnaíba
38	2	2026	17256	01Z5	IGA	57564497_17256_1	1	3	16/02/2026 16:49:02	16/02/2026 18:10:00	Interna;Não Programada;Meio Ambiente;Vento	380	1	22565	1,35	Teresina
38	2	2026	12687	01C2	PCA	57563884_12687_1	1	3	16/02/2026 08:06:20	16/02/2026 17:31:00	Interna;Não Programada;Meio Ambiente;Árvore ou Vegetação	13800	65	32028	611,72	Batalha
38	2	2026	15677	01P9	PTY	57556389_15677_1	1	3	15/02/2026 18:09:25	15/02/2026 23:41:00	Interna;Não Programada;Meio Ambiente;Vento	380	1	65708	5,53	Teresina
38	2	2026	12691	01C4	LUZ	57556678_12691_1	1	3	15/02/2026 18:49:35	15/02/2026 21:55:00	Interna;Não Programada;Meio Ambiente;Vento	13800	76	23246	234,86	Luzilândia
38	2	2026	15677	01Z6	IGA	57564395_15677_1	1	3	16/02/2026 16:33:56	17/02/2026 03:44:00	Interna;Não Programada;Meio Ambiente;Vento	380	1	65708	11,17	Teresina
38	2	2026	12686	01Y2	PRI	57547859_12686_1	1	3	14/02/2026 19:51:58	14/02/2026 21:12:00	Interna;Não Programada;Meio Ambiente;Vento	13800	548	42041	730,97	Piripiri
38	2	2026	17274	01C1	TBL	57548483_17274_1	1	3	14/02/2026 21:45:43	15/02/2026 10:43:00	Interna;Não Programada;Meio Ambiente;Árvore ou Vegetação	380	1	14019	12,95	Parnaíba
38	2	2026	15678	01C7	RNA	57546814_15678_1	1	3	14/02/2026 17:24:49	15/02/2026 03:18:00	Interna;Não Programada;Meio Ambiente;Vento	380	37	53316	365,80	Teresina
38	2	2026	17272	01L1	SAT	57546504_17272_1	1	3	14/02/2026 17:29:10	14/02/2026 20:04:00	Interna;Não Programada;Meio Ambiente;Vento	380	84	55098	216,77	Teresina
38	2	2026	12691	01C4	LUZ	57558004_12691_1	1	3	15/02/2026 22:35:51	16/02/2026 00:55:00	Interna;Não Programada;Meio Ambiente;Árvore ou Vegetação	13800	105	23246	243,51	Luzilândia
38	2	2026	12691	01C4	LUZ	57558004_12691_2	1	3	15/02/2026 22:35:51	16/02/2026 00:10:24	Interna;Não Programada;Meio Ambiente;Árvore ou Vegetação	13800	677	23246	1.066,84	Luzilândia
38	2	2026	12691	01C4	LUZ	57558004_12691_3	1	3	15/02/2026 22:35:51	16/02/2026 18:50:00	Interna;Não Programada;Meio Ambiente;Árvore ou Vegetação	13800	285	23246	5.767,21	Luzilândia
38	2	2026	12691	01C4	LUZ	57558004_12691_4	1	3	16/02/2026 17:41:00	16/02/2026 18:50:00	Interna;Não Programada;Meio Ambiente;Árvore ou Vegetação	13800	105	23246	120,75	Luzilândia
38	2	2026	17260	01M7	JUN	57553678_17260_1	1	3	15/02/2026 11:26:06	15/02/2026 14:57:00	Interna;Não Programada;Meio Ambiente;Vento	380	22	55335	77,33	Itainópolis
38	2	2026	15682	01N8	MQP	57542420_15682_1	1	3	14/02/2026 08:26:03	14/02/2026 11:43:00	Interna;Não Programada;Meio Ambiente;Vento	380	104	33344	341,38	Teresina
38	2	2026	17245	01C3	BOJ	57561729_17245_1	1	3	16/02/2026 10:14:54	16/02/2026 15:53:00	Interna;Não Programada;Meio Ambiente;Vento	380	1	18106	5,64	Bom Jesus
38	2	2026	17272	01L6	SAT	57914590_17272_1	1	3	14/02/2026 17:24:18	14/02/2026 17:32:18	Interna;Não Programada;Meio Ambiente;Vento	380	1	55098	0,13	Teresina
38	2	2026	17272	01K1	TBC	57542759_17272_1	1	3	14/02/2026 08:49:48	15/02/2026 05:03:00	Interna;Não Programada;Meio Ambiente;Vento	380	12	55098	242,64	Altos
38	2	2026	17276	01C3	MAV	57557720_17276_1	1	3	15/02/2026 21:38:47	15/02/2026 23:50:27	Interna;Não Programada;Meio Ambiente;Árvore ou Vegetação	13800	1	19436	2,19	Miguel Alves
38	2	2026	15681	01X2	JCK	57561192_15681_1	1	3	16/02/2026 09:05:06	16/02/2026 10:18:00	Interna;Não Programada;Meio Ambiente;Árvore ou Vegetação	380	59	22712	71,69	Teresina
38	2	2026	17266	01P5	PAD	57545858_17266_1	1	3	14/02/2026 13:51:33	14/02/2026 17:44:00	Interna;Não Programada;Meio Ambiente;Vento	380	1	47115	3,87	Parnaíba
38	2	2026	17242	01C2	BAS	57905870_17242_1	1	3	15/02/2026 14:43:18	15/02/2026 14:50:49	Interna;Não Programada;Meio Ambiente;Vento	380	1	24949	0,13	Batalha

38	2	2026	17266	01P3	PAD	57565295_17266_1	1	3	16/02/2026 17:28:55	17/02/2026 10:33:00	Interna;Não Programada;Meio Ambiente;Vento	380	1	47115	17,07	Parnaíba
38	2	2026	17263	01Z1	NZA	57554883_17263_1	1	3	15/02/2026 14:11:02	15/02/2026 17:36:00	Interna;Não Programada;Meio Ambiente;Vento	380	122	7323	416,77	Teresina
38	2	2026	17275	01Y7	TSA	57562587_17275_1	1	3	16/02/2026 11:42:43	16/02/2026 12:40:00	Interna;Não Programada;Meio Ambiente;Vento	380	73	41529	69,69	Teresina
38	2	2026	12686	01Y2	PRI	57547192_12686_1	1	3	14/02/2026 17:59:26	15/02/2026 08:47:00	Interna;Não Programada;Meio Ambiente;Árvore ou Vegetação	13800	162	42041	2.396,43	Piripiri
38	2	2026	12718	01C6	PCS	57543649_12718_1	1	3	14/02/2026 11:25:40	14/02/2026 15:45:00	Interna;Não Programada;Meio Ambiente;Vento	380	1	34634	4,32	Picos
38	2	2026	12711	01C1	BRL	57545692_12711_1	1	3	14/02/2026 15:23:47	14/02/2026 17:08:31	Interna;Não Programada;Meio Ambiente;Vento	380	121	9741	211,21	Canaveira
38	2	2026	17263	01Z2	NZA	57554945_17263_1	1	3	15/02/2026 14:33:03	15/02/2026 16:02:00	Interna;Não Programada;Meio Ambiente;Vento	380	1	7323	1,48	Nazária
38	2	2026	17266	01P5	PAD	57561927_17266_1	1	3	16/02/2026 10:42:50	16/02/2026 17:55:00	Interna;Não Programada;Meio Ambiente;Vento	380	1	47115	7,20	Parnaíba
38	2	2026	17274	01C1	TBL	57548190_17274_1	1	3	14/02/2026 21:02:24	15/02/2026 11:52:00	Interna;Não Programada;Meio Ambiente;Árvore ou Vegetação	380	1	14019	14,83	Parnaíba
38	2	2026	15677	01P2	PTY	57545995_15677_1	1	3	14/02/2026 16:48:08	15/02/2026 10:30:00	Interna;Não Programada;Meio Ambiente;Vento	380	1	65708	17,70	Teresina
38	2	2026	15682	01N1	MQP	57540266_15682_1	1	3	14/02/2026 04:34:30	14/02/2026 08:34:00	Interna;Não Programada;Meio Ambiente;Vento	380	1	33344	3,99	Teresina
38	2	2026	17272	01K1	TBC	57563278_17272_1	1	3	16/02/2026 10:35:28	16/02/2026 20:28:00	Interna;Não Programada;Meio Ambiente;Vento	13800	5	55098	49,38	Teresina
38	2	2026	12691	01C2	LUZ	57541747_12691_1	1	3	14/02/2026 08:05:52	14/02/2026 08:34:00	Interna;Não Programada;Meio Ambiente;Vento	380	25	23246	11,72	Joca Marques
38	2	2026	17244	01P2	CER	57546943_17244_1	1	3	14/02/2026 17:34:36	15/02/2026 11:26:00	Interna;Não Programada;Meio Ambiente;Árvore ou Vegetação	380	5	8296	89,28	Palmeira do Piauí
38	2	2026	12687	01C4	PCA	57565287_12687_1	1	3	16/02/2026 18:21:46	18/02/2026 14:33:00	Interna;Não Programada;Meio Ambiente;Vento	380	1	32028	44,19	Piracuruca
38	2	2026	17259	01C2	JFR	57557103_17259_1	1	3	15/02/2026 19:53:17	16/02/2026 04:20:00	Interna;Não Programada;Meio Ambiente;Descarga Atmosférica	380	23	18475	194,24	José de Freitas
38	2	2026	17279	01C3	VAL	57714066_17279_1	1	3	16/02/2026 12:11:33	16/02/2026 12:18:12	Interna;Não Programada;Meio Ambiente;Vento	380	1	25539	0,11	Valença do Piauí
38	2	2026	12718	01C6	PCS	57542741_12718_1	1	3	14/02/2026 09:50:28	15/02/2026 12:29:00	Interna;Não Programada;Meio Ambiente;Árvore ou Vegetação	380	31	34634	825,91	Picos
38	2	2026	12720	01N2	BIG	57757596_12720_1	1	3	15/02/2026 11:59:19	15/02/2026 12:06:00	Interna;Não Programada;Meio Ambiente;Vento	380	1	23019	0,11	Ipiranga do Piauí
38	2	2026	17243	09F1	CPM	57563529_17243_1	1	3	16/02/2026 11:31:51	17/02/2026 19:50:00	Interna;Não Programada;Meio Ambiente;Descarga Atmosférica	34500	3	43492	96,91	Campo Maior
38	2	2026	15685	01C5	PAB	57565362_15685_1	1	3	16/02/2026 18:33:45	17/02/2026 02:41:00	Interna;Não Programada;Meio Ambiente;Vento	380	1	40047	8,12	Parnaíba
38	2	2026	12686	01Y1	PRI	57564625_12686_1	1	3	16/02/2026 15:17:03	16/02/2026 20:08:00	Interna;Não Programada;Meio Ambiente;Árvore ou Vegetação	380	3	42041	14,55	Piripiri
38	2	2026	12708	01C5	OER	57777064_12708_1	1	3	16/02/2026 18:06:37	16/02/2026 18:13:31	Interna;Não Programada;Meio Ambiente;Árvore ou Vegetação	380	1	28220	0,11	Oeiras
38	2	2026	15682	01U1	CEN	57555499_15682_1	1	3	15/02/2026 14:36:48	15/02/2026 17:04:00	Interna;Não Programada;Meio Ambiente;Vento	380	2	33344	4,91	Teresina
38	2	2026	17272	01L5	SAT	57541757_17272_1	1	3	14/02/2026 07:50:34	14/02/2026 19:45:00	Interna;Não Programada;Meio Ambiente;Vento	380	57	55098	678,71	Teresina
38	2	2026	15677	01Z6	IGA	57546904_15677_1	1	3	14/02/2026 18:19:38	15/02/2026 12:30:00	Interna;Não Programada;Meio Ambiente;Vento	380	1	65708	18,17	Teresina
38	2	2026	12687	01C1	PCA	57554957_12687_1	1	3	15/02/2026 08:10:03	16/02/2026 23:36:00	Interna;Não Programada;Meio Ambiente;Árvore ou Vegetação	380	49	32028	1.932,19	Batalha
38	2	2026	17243	01C2	CPM	57777054_17243_1	1	3	14/02/2026 09:56:12	14/02/2026 10:03:05	Interna;Não Programada;Meio Ambiente;Descarga Atmosférica	380	1	43492	0,11	Campo Maior
38	2	2026	12686	01Y3	PRI	57566352_12686_1	1	3	16/02/2026 12:33:19	16/02/2026 23:32:00	Interna;Não Programada;Meio Ambiente;Vento	380	21	42041	230,54	Domingos Mourão
38	2	2026	15677	01P2	PTY	57544231_15677_1	1	3	14/02/2026 12:43:16	14/02/2026 14:53:00	Interna;Não Programada;Meio Ambiente;Vento	13800	468	65708	1.011,92	Teresina
38	2	2026	17261	01V5	MCU	57556650_17261_1	1	3	15/02/2026 18:41:47	16/02/2026 00:40:00	Interna;Não Programada;Meio Ambiente;Vento	380	1	19984	5,97	Teresina
38	2	2026	15678	01C3	RNA	57565028_15678_1	1	3	16/02/2026 17:53:25	17/02/2026 03:47:00	Interna;Não Programada;Meio Ambiente;Vento	380	1	53316	9,89	Teresina
38	2	2026	17246	01C4	CMP	57565534_17246_1	1	3	16/02/2026 18:55:30	17/02/2026 11:40:00	Interna;Não Programada;Meio Ambiente;Vento	380	1	10633	16,74	Cajueiro da Praia
38	2	2026	15678	01C1	RNA	57551654_15678_1	1	3	15/02/2026 07:01:03	15/02/2026 12:54:00	Interna;Não Programada;Meio Ambiente;Árvore ou Vegetação	13800	154	53316	905,90	Teresina
38	2	2026	17272	01L9	SAT	57548740_17272_1	1	3	14/02/2026 22:24:58	15/02/2026 11:11:00	Interna;Não Programada;Meio Ambiente;Vento	380	1	55098	12,77	Teresina
38	2	2026	12686	01Y1	PRI	57915226_12686_1	1	3	14/02/2026 15:36:51	14/02/2026 15:46:10	Interna;Não Programada;Meio Ambiente;Vento	380	1	42041	0,16	Piripiri
38	2	2026	17275	01Y4	TSA	57544660_17275_1	1	3	14/02/2026 13:54:28	15/02/2026 11:47:00	Interna;Não Programada;Meio Ambiente;Vento	380	1	41529	21,88	Teresina
38	2	2026	17262	01C1	MBA	57548245_17262_1	1	3	14/02/2026 20:07:31	15/02/2026 08:08:00	Interna;Não Programada;Meio Ambiente;Vento	380	20	6433	240,16	União
38	2	2026	17266	01P2	PAD	57556419_17266_1	1	3	15/02/2026 18:10:13	16/02/2026 12:18:00	Interna;Não Programada;Meio Ambiente;Vento	380	1	47115	18,13	Parnaíba

38	2	2026	12703	01C1	RGN	57547277_12703_1	1	3	14/02/2026 18:54:58	15/02/2026 16:45:00	Interna;Não Programada;Meio Ambiente;Vento	380	1	58822	21,83	Regeneração
38	2	2026	17260	01M3	JUN	57542673_17260_1	1	3	14/02/2026 16:06:01	14/02/2026 18:00:00	Interna;Não Programada;Meio Ambiente;Vento	380	16	55335	30,40	Picos
38	2	2026	17266	01P1	PAD	57553488_17266_1	1	3	15/02/2026 11:09:03	16/02/2026 17:40:00	Interna;Não Programada;Meio Ambiente;Vento	380	1	47115	30,52	Parnaíba
38	2	2026	15682	01N8	MQP	57560916_15682_1	1	3	16/02/2026 08:34:07	16/02/2026 18:36:00	Interna;Não Programada;Meio Ambiente;Vento	380	1	33344	10,03	Teresina
38	2	2026	12687	01C1	PCA	57553603_12687_1	1	3	15/02/2026 11:21:54	16/02/2026 19:12:00	Interna;Não Programada;Meio Ambiente;Árvore ou Vegetação	380	1	32028	31,84	Batalha
38	2	2026	15677	01P9	PTY	57542898_15677_1	1	3	14/02/2026 10:01:39	15/02/2026 10:15:00	Interna;Não Programada;Meio Ambiente;Vento	380	1	65708	24,22	Teresina
38	2	2026	15682	01N1	MQP	57545012_15682_1	1	3	14/02/2026 14:49:43	15/02/2026 17:04:00	Interna;Não Programada;Meio Ambiente;Vento	380	1	33344	26,24	Teresina
38	2	2026	15685	01C2	PAB	57564886_15685_1	1	3	16/02/2026 14:19:51	16/02/2026 20:08:00	Interna;Não Programada;Meio Ambiente;Vento	380	1	40047	5,80	Parnaíba
38	2	2026	12686	01Y1	PRI	57556766_12686_1	1	3	15/02/2026 19:03:33	16/02/2026 10:55:00	Interna;Não Programada;Meio Ambiente;Vento	380	1	42041	15,86	Capitão de Campos
38	2	2026	17258	01C2	JER	57562439_17258_1	1	3	16/02/2026 11:58:34	17/02/2026 09:34:00	Interna;Não Programada;Meio Ambiente;Vento	380	1	2172	21,59	Canaveira
38	2	2026	15682	01N8	MQP	57566275_15682_1	1	3	16/02/2026 20:58:23	17/02/2026 02:58:00	Interna;Não Programada;Meio Ambiente;Vento	380	1	33344	5,99	Teresina
38	2	2026	12711	01C2	BRL	57555015_12711_1	1	3	15/02/2026 14:41:00	15/02/2026 23:37:12	Interna;Não Programada;Meio Ambiente;Descarga Atmosférica	13800	63	9741	563,01	Sebastião Leal
38	2	2026	12711	01C2	BRL	57555015_12711_2	1	3	15/02/2026 14:41:00	15/02/2026 16:52:46	Interna;Não Programada;Meio Ambiente;Descarga Atmosférica	13800	500	9741	1.098,06	Sebastião Leal
38	2	2026	12711	01C2	BRL	57555015_12711_3	1	3	15/02/2026 14:41:00	16/02/2026 03:00:00	Interna;Não Programada;Meio Ambiente;Descarga Atmosférica	13800	385	9741	4.741,92	Sebastião Leal
38	2	2026	12718	01C3	PCS	57563636_12718_1	1	3	16/02/2026 14:46:41	16/02/2026 16:51:00	Interna;Não Programada;Meio Ambiente;Vento	380	1	34634	2,07	Picos
38	2	2026	15685	01C1	PAB	57544062_15685_1	1	3	14/02/2026 12:29:07	16/02/2026 10:55:00	Interna;Não Programada;Meio Ambiente;Vento	380	1	40047	46,43	Parnaíba
38	2	2026	17260	09F3	JUN	57546945_17260_1	1	3	14/02/2026 15:00:02	15/02/2026 10:07:00	Interna;Não Programada;Meio Ambiente;Vento	380	16	55335	305,86	Santo Antônio de Lisboa
38	2	2026	12703	01L1	CRO	57547325_12703_1	1	3	15/02/2026 08:39:47	15/02/2026 12:10:00	Interna;Não Programada;Meio Ambiente;Árvore ou Vegetação	13800	456	58822	1.597,65	Monsenhor Gil
38	2	2026	12703	01L1	CRO	57547325_12703_2	1	3	15/02/2026 08:39:47	15/02/2026 10:39:38	Interna;Não Programada;Meio Ambiente;Árvore ou Vegetação	13800	437	58822	872,91	Monsenhor Gil
38	2	2026	15681	01L2	SAT	57541847_15681_1	1	3	14/02/2026 06:44:09	14/02/2026 13:40:00	Interna;Não Programada;Meio Ambiente;Vento	380	9	22712	62,38	Teresina
38	2	2026	12689	01C3	LUZ	57551461_12689_1	1	3	15/02/2026 06:56:39	15/02/2026 08:04:00	Interna;Não Programada;Meio Ambiente;Vento	13800	2	24404	2,24	Joaquim Pires
38	2	2026	12715	01C2	CRT	57713278_12715_1	1	3	14/02/2026 11:14:00	14/02/2026 11:22:01	Interna;Não Programada;Meio Ambiente;Árvore ou Vegetação	380	1	30521	0,13	Corrente
38	2	2026	17242	01C1	CBC	57547188_17242_1	1	3	14/02/2026 18:31:57	15/02/2026 10:17:00	Interna;Não Programada;Meio Ambiente;Árvore ou Vegetação	13800	109	24949	1.716,84	Cabeceiras do Piauí
38	2	2026	12707	01C4	SPM	57556975_12707_1	1	3	15/02/2026 19:31:53	16/02/2026 09:26:00	Interna;Não Programada;Meio Ambiente;Vento	380	1	27717	13,90	Floresta do Piauí
38	2	2026	12708	01C2	OER	57541161_12708_1	1	3	14/02/2026 04:56:01	14/02/2026 08:15:00	Interna;Não Programada;Meio Ambiente;Vento	13800	55	28220	182,40	Oeiras
38	2	2026	17266	01P1	PAD	57549744_17266_1	1	3	15/02/2026 01:04:01	15/02/2026 02:35:00	Interna;Não Programada;Meio Ambiente;Descarga Atmosférica	380	125	47115	189,55	Parnaíba
38	2	2026	15678	01C7	RNA	57777071_15678_1	1	3	14/02/2026 11:32:26	14/02/2026 11:39:21	Interna;Não Programada;Meio Ambiente;Vento	380	1	53316	0,12	Teresina
38	2	2026	17262	01C4	MBA	57542262_17262_1	1	3	14/02/2026 08:59:06	14/02/2026 11:44:00	Interna;Não Programada;Meio Ambiente;Vento	380	1	6433	2,75	José de Freitas
38	2	2026	12703	01L1	CRO	57710780_12703_1	1	3	14/02/2026 10:50:33	14/02/2026 10:57:11	Interna;Não Programada;Meio Ambiente;Vento	380	1	58822	0,11	Monsenhor Gil
38	2	2026	12686	01Y2	PRI	57546977_12686_1	1	3	14/02/2026 17:16:22	14/02/2026 21:22:00	Interna;Não Programada;Meio Ambiente;Vento	13800	732	42041	2.996,73	Barras
38	2	2026	12687	01C4	PCA	57562016_12687_1	1	3	16/02/2026 09:26:32	16/02/2026 15:30:00	Interna;Não Programada;Meio Ambiente;Descarga Atmosférica	13800	31	32028	187,79	Piracuruca
38	2	2026	17266	01P8	PAD	57557058_17266_1	1	3	15/02/2026 19:43:25	15/02/2026 20:30:00	Interna;Não Programada;Meio Ambiente;Vento	380	1	47115	0,78	Luís Correia
38	2	2026	12686	01Y3	PRI	57554275_12686_1	1	3	15/02/2026 10:55:14	15/02/2026 18:25:59	Interna;Não Programada;Meio Ambiente;Descarga Atmosférica	13800	421	42041	3.162,76	Piripiri
38	2	2026	17242	01C2	BAS	57552978_17242_1	1	3	15/02/2026 09:24:57	16/02/2026 12:04:00	Interna;Não Programada;Meio Ambiente;Árvore ou Vegetação	13800	10	24949	266,51	Batalha
38	2	2026	12686	01Y3	PRI	57560615_12686_1	1	3	16/02/2026 07:51:13	17/02/2026 10:21:00	Interna;Não Programada;Meio Ambiente;Vento	380	1	42041	26,50	Piripiri
38	2	2026	12686	01Y3	PRI	57562211_12686_1	1	3	16/02/2026 11:25:24	16/02/2026 18:20:00	Interna;Não Programada;Meio Ambiente;Árvore ou Vegetação	380	1	42041	6,91	Piripiri
38	2	2026	17264	01C1	NVL	57563241_17264_1	1	3	16/02/2026 13:47:33	17/02/2026 11:38:00	Interna;Não Programada;Meio Ambiente;Vento	380	1	3932	21,84	União
38	2	2026	17264	01C1	NVL	57541112_17264_1	1	3	14/02/2026 06:56:27	14/02/2026 10:17:00	Interna;Não Programada;Meio Ambiente;Vento	380	1	3932	3,34	União
38	2	2026	12687	01C3	PCA	57565430_12687_1	1	3	16/02/2026 18:41:52	18/02/2026 09:05:00	Interna;Não Programada;Meio Ambiente;Vento	380	1	32028	38,39	Piracuruca

38	2	2026	17251	01L1	CRO	57712042_17251_1	1	3	14/02/2026 11:13:11	14/02/2026 11:19:47	Interna;Não Programada;Meio Ambiente;Vento	380	1	6560	0,11	Monsenhor Gil
38	2	2026	17256	01Z2	IGA	57542856_17256_1	1	3	14/02/2026 09:54:59	14/02/2026 14:38:00	Interna;Não Programada;Meio Ambiente;Vento	380	1	22565	4,72	Teresina
38	2	2026	17243	01C4	CPM	57561005_17243_1	1	3	16/02/2026 08:40:55	16/02/2026 12:31:00	Interna;Não Programada;Meio Ambiente;Árvore ou Vegetação	13800	23	43492	88,20	Cocal de Telha
38	2	2026	12703	01C3	SPP	57548188_12703_1	1	3	14/02/2026 20:59:15	14/02/2026 22:29:00	Interna;Não Programada;Meio Ambiente;Árvore ou Vegetação	13800	10	58822	14,96	Lagoinha do Piauí
38	2	2026	17267	01Y1	TSA	57544369_17267_1	1	3	14/02/2026 13:11:37	15/02/2026 10:15:00	Interna;Não Programada;Meio Ambiente;Vento	380	1	42001	21,06	Teresina
38	2	2026	12687	01Y2	PRI	57546103_12687_1	1	3	14/02/2026 16:38:19	14/02/2026 18:25:00	Interna;Não Programada;Meio Ambiente;Vento	13800	16	32028	28,45	Batalha
38	2	2026	12703	01C3	SPP	57561829_12703_1	1	3	16/02/2026 10:31:18	17/02/2026 11:40:00	Interna;Não Programada;Meio Ambiente;Árvore ou Vegetação	380	3	58822	75,43	Barro Duro
38	2	2026	17272	01L5	SAT	57542566_17272_1	1	3	14/02/2026 09:31:25	15/02/2026 09:44:00	Interna;Não Programada;Meio Ambiente;Árvore ou Vegetação	380	1	55098	24,21	Teresina
38	2	2026	15677	01P4	PTY	57567057_15677_1	1	3	16/02/2026 23:37:30	17/02/2026 04:21:00	Interna;Não Programada;Meio Ambiente;Vento	380	1	65708	4,73	Teresina
38	2	2026	12720	01N3	BIG	57554363_12720_1	1	3	15/02/2026 12:55:02	17/02/2026 09:20:00	Interna;Não Programada;Meio Ambiente;Vento	380	1	23019	44,42	Dom Expedito Lopes
38	2	2026	15678	01C7	RNA	57777072_15678_1	1	3	14/02/2026 11:33:25	14/02/2026 11:40:20	Interna;Não Programada;Meio Ambiente;Vento	380	1	53316	0,12	Teresina
38	2	2026	12696	01C1	MAV	57551863_12696_1	1	3	15/02/2026 07:48:40	15/02/2026 17:05:00	Interna;Não Programada;Meio Ambiente;Vento	13800	29	10639	268,89	Miguel Alves
38	2	2026	17239	01C3	ATS	57541987_17239_1	1	3	14/02/2026 08:19:46	14/02/2026 09:10:00	Interna;Não Programada;Meio Ambiente;Vento	13800	41	26678	34,33	Alto Longá
38	2	2026	17267	01S5	PID	57565131_17267_1	1	3	16/02/2026 11:20:17	17/02/2026 03:19:00	Interna;Não Programada;Meio Ambiente;Vento	380	1	42001	15,98	Teresina
38	2	2026	17265	01C1	EBV	57563530_17265_1	1	3	16/02/2026 11:18:58	16/02/2026 16:05:00	Interna;Não Programada;Meio Ambiente;Árvore ou Vegetação	13800	28	22898	133,48	Regeneração
38	2	2026	12706	01C1	SJP	57539091_12706_1	1	3	14/02/2026 00:40:25	14/02/2026 04:33:41	Interna;Não Programada;Meio Ambiente;Árvore ou Vegetação	13800	640	29091	2.488,18	São João do Piauí
38	2	2026	17266	01P6	PAD	57561838_17266_1	1	3	16/02/2026 10:33:10	16/02/2026 12:09:00	Interna;Não Programada;Meio Ambiente;Vento	380	1	47115	1,60	Parnaíba
38	2	2026	12687	01C3	PCA	57557059_12687_1	1	3	15/02/2026 19:22:24	16/02/2026 08:42:00	Interna;Não Programada;Meio Ambiente;Vento	13800	104	32028	1.385,97	Piracuruca
38	2	2026	12696	01C3	MAV	57563502_12696_1	1	3	16/02/2026 14:26:58	16/02/2026 17:22:00	Interna;Não Programada;Meio Ambiente;Vento	380	1	10639	2,92	Miguel Alves
38	2	2026	12718	01C4	PCS	57551785_12718_1	1	3	15/02/2026 07:35:21	15/02/2026 10:03:00	Interna;Não Programada;Meio Ambiente;Vento	13800	232	34634	570,91	Paquetá
38	2	2026	17266	01P4	PAD	57567123_17266_1	1	3	16/02/2026 23:51:10	17/02/2026 05:06:00	Interna;Não Programada;Meio Ambiente;Vento	380	1	47115	5,25	Parnaíba
38	2	2026	17245	01C2	BOJ	57553040_17245_1	1	3	15/02/2026 07:35:39	15/02/2026 11:44:00	Interna;Não Programada;Meio Ambiente;Descarga Atmosférica	13800	80	18106	331,13	Bom Jesus
38	2	2026	15682	01N8	MQP	57554902_15682_1	1	3	15/02/2026 14:28:52	15/02/2026 17:28:00	Interna;Não Programada;Meio Ambiente;Vento	380	1	33344	2,99	Teresina
38	2	2026	12703	01C2	RGN	57560580_12703_1	1	3	16/02/2026 07:47:23	16/02/2026 11:35:00	Interna;Não Programada;Meio Ambiente;Árvore ou Vegetação	380	236	58822	895,29	Regeneração
38	2	2026	17276	01C4	UNO	57556533_17276_1	1	3	15/02/2026 14:27:40	15/02/2026 16:35:00	Interna;Não Programada;Meio Ambiente;Vento	380	43	19436	91,26	Miguel Alves
38	2	2026	17243	01C4	CPM	57547400_17243_1	1	3	14/02/2026 17:58:22	15/02/2026 03:40:00	Interna;Não Programada;Meio Ambiente;Árvore ou Vegetação	380	72	43492	697,96	Nossa Senhora de Nazaré
38	2	2026	12691	01C2	LUZ	57713285_12691_1	1	3	16/02/2026 13:55:09	16/02/2026 14:03:10	Interna;Não Programada;Meio Ambiente;Vento	380	1	23246	0,13	Madeiro
38	2	2026	17252	01W1	DML	57542899_17252_1	1	3	14/02/2026 10:01:52	15/02/2026 17:50:00	Interna;Não Programada;Meio Ambiente;Descarga Atmosférica	380	15	11370	477,03	Teresina
38	2	2026	17259	01C2	JFR	57712045_17259_1	1	3	14/02/2026 13:31:10	14/02/2026 13:37:46	Interna;Não Programada;Meio Ambiente;Árvore ou Vegetação	380	1	18475	0,11	José de Freitas
38	2	2026	12708	01C2	OER	57547452_12708_1	1	3	14/02/2026 18:42:50	15/02/2026 17:50:00	Interna;Não Programada;Meio Ambiente;Árvore ou Vegetação	13800	138	28220	3.190,48	Oeiras
38	2	2026	17272	01L6	SAT	57914583_17272_1	1	3	14/02/2026 19:13:40	14/02/2026 19:21:38	Interna;Não Programada;Meio Ambiente;Vento	380	1	55098	0,13	Teresina
38	2	2026	17264	01C2	NVL	57542527_17264_1	1	3	14/02/2026 08:32:39	15/02/2026 12:08:00	Interna;Não Programada;Meio Ambiente;Vento	13800	10	3932	275,89	União
38	2	2026	12686	01Y3	PRI	57560701_12686_1	1	3	16/02/2026 06:04:55	16/02/2026 20:23:00	Interna;Não Programada;Meio Ambiente;Descarga Atmosférica	13800	396	42041	5.663,35	Brasileira
38	2	2026	17254	01C4	FAO	57557587_17254_1	1	3	15/02/2026 18:48:56	16/02/2026 08:18:00	Interna;Não Programada;Meio Ambiente;Árvore ou Vegetação	380	11	30937	148,33	Floriano
38	2	2026	15677	01P5	PTY	57548741_15677_1	1	3	14/02/2026 22:25:59	15/02/2026 10:33:00	Interna;Não Programada;Meio Ambiente;Vento	380	1	65708	12,12	Teresina
38	2	2026	15677	01P2	PTY	57556662_15677_1	1	3	15/02/2026 18:36:34	15/02/2026 20:12:00	Interna;Não Programada;Meio Ambiente;Vento	13800	228	65708	362,65	Teresina
38	2	2026	17266	01P7	PAD	57561952_17266_1	1	3	16/02/2026 10:49:31	16/02/2026 17:10:00	Interna;Não Programada;Meio Ambiente;Vento	380	1	47115	6,34	Lúis Correia
38	2	2026	17272	01K1	TBC	57553537_17272_1	1	3	15/02/2026 10:32:15	15/02/2026 17:53:00	Interna;Não Programada;Meio Ambiente;Árvore ou Vegetação	380	16	55098	117,53	Teresina
38	2	2026	17272	01K1	TBC	57539858_17272_1	1	3	14/02/2026 02:28:24	14/02/2026 09:22:00	Interna;Não Programada;Meio Ambiente;Descarga Atmosférica	13800	372	55098	2.564,32	Teresina

38	2	2026	12708	01C5	OER	57561556_12708_1	1	3	16/02/2026 09:51:43	16/02/2026 15:13:00	Interna;Não Programada;Meio Ambiente;Vento	13800	230	28220	1.231,59	Oeiras
38	2	2026	17253	01M2	ESP	57561282_17253_1	1	3	16/02/2026 09:23:52	16/02/2026 17:14:22	Interna;Não Programada;Meio Ambiente;Vento	380	1	17335	7,84	Teresina
38	2	2026	17267	01S2	PID	57542251_17267_1	1	3	14/02/2026 08:58:35	14/02/2026 17:50:00	Interna;Não Programada;Meio Ambiente;Vento	380	1	42001	8,86	Teresina
38	2	2026	17252	01W1	DML	57564826_17252_1	1	3	16/02/2026 17:29:57	17/02/2026 01:08:00	Interna;Não Programada;Meio Ambiente;Árvore ou Vegetação	380	1	11370	7,63	Demerval Lobão
38	2	2026	17266	01P2	PAD	57562787_17266_1	1	3	16/02/2026 12:41:53	16/02/2026 17:54:00	Interna;Não Programada;Meio Ambiente;Vento	380	1	47115	5,20	Luís Correia
38	2	2026	17244	01N1	CRI	57561392_17244_1	1	3	16/02/2026 09:36:38	16/02/2026 16:19:00	Interna;Não Programada;Meio Ambiente;Vento	380	1	8296	6,71	Santa Luz
38	2	2026	17266	01P3	PAD	57544478_17266_1	1	3	14/02/2026 13:29:52	15/02/2026 16:29:00	Interna;Não Programada;Meio Ambiente;Vento	380	1	47115	26,99	Parnaíba
38	2	2026	12687	01C2	PCA	57548192_12687_1	1	3	14/02/2026 21:06:50	15/02/2026 11:26:00	Interna;Não Programada;Meio Ambiente;Árvore ou Vegetação	380	44	32028	630,06	Batalha
38	2	2026	12720	01N1	BIG	57552994_12720_1	1	3	15/02/2026 07:57:07	15/02/2026 15:36:00	Interna;Não Programada;Meio Ambiente;Vento	13800	19	23019	145,31	Paquetá
38	2	2026	17266	01P7	PAD	57542518_17266_1	1	3	14/02/2026 09:21:51	14/02/2026 23:05:00	Interna;Não Programada;Meio Ambiente;Vento	380	1	47115	13,72	Luís Correia
38	2	2026	17245	01C1	BOJ	57545475_17245_1	1	3	14/02/2026 15:43:49	14/02/2026 20:31:00	Interna;Não Programada;Meio Ambiente;Descarga Atmosférica	380	13	18106	62,22	Bom Jesus
38	2	2026	12688	01C4	PDS	57560689_12688_1	1	3	16/02/2026 08:01:25	17/02/2026 13:14:00	Interna;Não Programada;Meio Ambiente;Vento	380	1	28063	29,21	Domingos Mourão
38	2	2026	17242	01C4	BAS	57565447_17242_1	1	3	16/02/2026 07:51:24	17/02/2026 17:08:00	Interna;Não Programada;Meio Ambiente;Vento	380	1	24949	33,28	Barras
38	2	2026	12703	01P2	PMR	57554312_12703_1	1	3	15/02/2026 11:10:05	16/02/2026 18:56:00	Interna;Não Programada;Meio Ambiente;Descarga Atmosférica	380	24	58822	762,37	Curralinhos
38	2	2026	17243	01C1	SGF	57549011_17243_1	1	3	14/02/2026 22:26:18	16/02/2026 14:35:00	Interna;Não Programada;Meio Ambiente;Vento	380	1	43492	40,14	Juazeiro do Piauí
38	2	2026	12713	01C2	BOL	57541930_12713_1	1	3	14/02/2026 08:23:07	15/02/2026 09:26:00	Interna;Não Programada;Meio Ambiente;Descarga Atmosférica	380	5	10858	125,24	Cristino Castro
38	2	2026	17258	01C2	JER	57562379_17258_1	1	3	16/02/2026 11:48:26	17/02/2026 09:52:00	Interna;Não Programada;Meio Ambiente;Descarga Atmosférica	380	1	2172	22,06	Jerumenha
38	2	2026	17267	01S3	PID	57563993_17267_1	1	3	16/02/2026 15:41:04	16/02/2026 20:46:00	Interna;Não Programada;Meio Ambiente;Vento	380	1	42001	5,08	Teresina
38	2	2026	17252	01W1	DML	57542661_17252_1	1	3	14/02/2026 08:44:05	14/02/2026 20:37:00	Interna;Não Programada;Meio Ambiente;Árvore ou Vegetação	13800	12	11370	142,58	Teresina
38	2	2026	17272	01L1	SAT	57539734_17272_1	1	3	14/02/2026 02:46:42	14/02/2026 05:55:00	Interna;Não Programada;Meio Ambiente;Vento	13800	1583	55098	4.967,98	Teresina
38	2	2026	17242	01C2	BAS	57563237_17242_1	1	3	16/02/2026 08:18:42	16/02/2026 16:23:00	Interna;Não Programada;Meio Ambiente;Vento	13800	128	24949	1.033,17	Batalha
38	2	2026	12688	01C4	PDS	57560952_12688_1	1	3	16/02/2026 07:02:25	16/02/2026 11:53:00	Interna;Não Programada;Meio Ambiente;Vento	13800	669	28063	3.240,00	Pedro II
38	2	2026	12696	01C3	MAV	57547798_12696_1	1	3	14/02/2026 20:20:34	14/02/2026 22:58:00	Interna;Não Programada;Meio Ambiente;Vento	380	1	10639	2,62	Miguel Alves
38	2	2026	17257	01C1	JAC	57544278_17257_1	1	3	14/02/2026 12:55:03	14/02/2026 16:05:00	Interna;Não Programada;Meio Ambiente;Árvore ou Vegetação	13800	6	40916	18,99	Massapê do Piauí
38	2	2026	12689	01C4	ETA	57560955_12689_1	1	3	16/02/2026 08:38:08	16/02/2026 17:41:00	Interna;Não Programada;Meio Ambiente;Árvore ou Vegetação	380	2	24404	18,10	Morro do Chapéu do Piauí
38	2	2026	12715	01C2	CRT	57553177_12715_1	1	3	15/02/2026 10:18:29	15/02/2026 19:19:00	Interna;Não Programada;Meio Ambiente;Árvore ou Vegetação	13800	23	30521	207,20	Corrente
38	2	2026	17279	01C3	VAL	57556647_17279_1	1	3	15/02/2026 18:41:43	16/02/2026 09:36:00	Interna;Não Programada;Meio Ambiente;Vento	13800	25	25539	372,62	Valença do Piauí
38	2	2026	12686	01Y1	PRI	57547894_12686_1	1	3	14/02/2026 21:02:54	15/02/2026 10:49:00	Interna;Não Programada;Meio Ambiente;Árvore ou Vegetação	380	50	42041	688,42	Piripiri
38	2	2026	17242	01C1	BAS	57557766_17242_1	1	3	15/02/2026 20:10:00	15/02/2026 23:06:00	Interna;Não Programada;Meio Ambiente;Descarga Atmosférica	380	183	24949	536,80	Barras
38	2	2026	12691	01C3	LUZ	57551461_12691_1	1	3	15/02/2026 06:56:39	15/02/2026 10:06:00	Interna;Não Programada;Meio Ambiente;Vento	13800	558	23246	1.760,95	Joaquim Pires
38	2	2026	12691	01C3	LUZ	57551461_12691_2	1	3	15/02/2026 06:56:39	15/02/2026 08:04:00	Interna;Não Programada;Meio Ambiente;Vento	13800	2599	23246	2.917,38	Joaquim Pires
38	2	2026	12718	01C3	PCS	57906275_12718_1	1	3	15/02/2026 07:28:20	15/02/2026 07:35:52	Interna;Não Programada;Meio Ambiente;Árvore ou Vegetação	380	1	34634	0,13	Itainópolis
38	2	2026	17267	01S8	PID	57541253_17267_1	1	3	14/02/2026 07:14:21	14/02/2026 21:20:00	Interna;Não Programada;Meio Ambiente;Vento	380	1	42001	14,09	Teresina
38	2	2026	17245	01C1	BOJ	57554201_17245_1	1	3	15/02/2026 10:10:19	15/02/2026 19:31:00	Interna;Não Programada;Meio Ambiente;Vento	380	117	18106	1.093,33	Bom Jesus
38	2	2026	12686	01Y1	PRI	57551298_12686_1	1	3	15/02/2026 06:33:30	16/02/2026 10:00:00	Interna;Não Programada;Meio Ambiente;Árvore ou Vegetação	380	1	42041	27,44	Piripiri
38	2	2026	12718	01C3	PCS	57563304_12718_1	1	3	16/02/2026 13:55:46	16/02/2026 15:34:00	Interna;Não Programada;Meio Ambiente;Vento	380	1	34634	1,64	Itainópolis
38	2	2026	17272	01C2	ATS	57543745_17272_1	1	3	14/02/2026 11:40:22	14/02/2026 19:51:00	Interna;Não Programada;Meio Ambiente;Árvore ou Vegetação	13800	2	55098	16,35	Altos
38	2	2026	15677	01W1	MQP	57541368_15677_1	1	3	14/02/2026 07:26:00	14/02/2026 16:46:00	Interna;Não Programada;Meio Ambiente;Vento	380	1	65708	9,33	Teresina
38	2	2026	12708	01C1	OER	57546586_12708_1	1	3	14/02/2026 16:56:30	14/02/2026 22:59:00	Interna;Não Programada;Meio Ambiente;Vento	380	171	28220	1.033,12	Oeiras

38	2	2026	17253	01M3	ESP	57557717_17253_1	1	3	15/02/2026 21:35:41	16/02/2026 00:06:00	Interna;Não Programada;Meio Ambiente;Vento	380	1	17335	2,51	Teresina
38	2	2026	17260	01C1	PCS	57541288_17260_1	1	3	14/02/2026 07:16:53	14/02/2026 10:12:00	Interna;Não Programada;Meio Ambiente;Árvore ou Vegetação	380	47	55335	137,17	Picos
38	2	2026	17245	09S2	QBO	57561706_17245_1	1	3	16/02/2026 10:11:15	16/02/2026 16:45:00	Interna;Não Programada;Meio Ambiente;Árvore ou Vegetação	34500	1	18106	6,56	Bom Jesus
38	2	2026	17239	01C2	ATS	57711887_17239_1	1	3	14/02/2026 13:10:27	14/02/2026 13:16:47	Interna;Não Programada;Meio Ambiente;Árvore ou Vegetação	380	1	26678	0,11	Altos
38	2	2026	17272	01L7	SAT	57549190_17272_1	1	3	14/02/2026 18:19:16	15/02/2026 15:16:00	Interna;Não Programada;Meio Ambiente;Vento	380	1	55098	20,95	Teresina
38	2	2026	15678	01C6	RNA	57914593_15678_1	1	3	14/02/2026 09:00:50	14/02/2026 09:08:50	Interna;Não Programada;Meio Ambiente;Descarga Atmosférica	380	1	53316	0,13	Teresina
38	2	2026	12686	01Y1	PRI	57543901_12686_1	1	3	14/02/2026 12:09:22	14/02/2026 15:20:00	Interna;Não Programada;Meio Ambiente;Vento	380	3	42041	9,53	Piripiri
38	2	2026	17272	01K1	TBC	57712212_17272_1	1	3	15/02/2026 09:53:49	15/02/2026 10:00:42	Interna;Não Programada;Meio Ambiente;Árvore ou Vegetação	380	1	55098	0,11	Teresina
38	2	2026	17254	01C2	FAO	57563462_17254_1	1	3	16/02/2026 14:21:03	16/02/2026 17:07:00	Interna;Não Programada;Meio Ambiente;Vento	380	1	30937	2,77	Floriano
38	2	2026	17275	01Y8	TSA	57554732_17275_1	1	3	15/02/2026 13:42:58	15/02/2026 16:14:00	Interna;Não Programada;Meio Ambiente;Vento	380	69	41529	173,69	Teresina
38	2	2026	17242	01C2	BAS	57554084_17242_1	1	3	15/02/2026 06:20:08	15/02/2026 12:15:00	Interna;Não Programada;Meio Ambiente;Descarga Atmosférica	13800	86	24949	508,64	Batalha
38	2	2026	17261	01V3	MCU	57544060_17261_1	1	3	14/02/2026 12:25:36	15/02/2026 11:43:00	Interna;Não Programada;Meio Ambiente;Vento	380	1	19984	23,29	Teresina
38	2	2026	17245	01C1	BOJ	57545644_17245_1	1	3	14/02/2026 14:51:53	14/02/2026 19:59:00	Interna;Não Programada;Meio Ambiente;Descarga Atmosférica	13800	59	18106	302,00	Bom Jesus
38	2	2026	12711	09F4	BRL	57551473_12711_1	1	3	15/02/2026 07:00:01	15/02/2026 14:20:00	Interna;Não Programada;Meio Ambiente;Descarga Atmosférica	34500	1	9741	7,33	Sebastião Leal
38	2	2026	12703	01L1	CRO	57710766_12703_1	1	3	14/02/2026 20:12:00	14/02/2026 20:18:36	Interna;Não Programada;Meio Ambiente;Vento	380	1	58822	0,11	Monsenhor Gil
38	2	2026	17239	01C2	ATS	57564342_17239_1	1	3	16/02/2026 16:07:56	16/02/2026 22:45:00	Interna;Não Programada;Meio Ambiente;Vento	13800	34	26678	225,00	Altos
38	2	2026	12718	01C6	PCS	57557213_12718_1	1	3	15/02/2026 16:51:05	15/02/2026 21:51:00	Interna;Não Programada;Meio Ambiente;Vento	380	1	34634	5,00	Picos
38	2	2026	17245	01C3	BOJ	57546088_17245_1	1	3	14/02/2026 16:56:48	15/02/2026 07:45:00	Interna;Não Programada;Meio Ambiente;Vento	380	1	18106	14,80	Currais
38	2	2026	12687	01C2	PCA	57561509_12687_1	1	3	16/02/2026 08:13:05	16/02/2026 13:51:00	Interna;Não Programada;Meio Ambiente;Árvore ou Vegetação	380	3	32028	16,90	Piracuruca
38	2	2026	17272	01L1	SAT	57712292_17272_1	1	3	15/02/2026 10:24:28	15/02/2026 10:31:29	Interna;Não Programada;Meio Ambiente;Vento	380	1	55098	0,12	Teresina
38	2	2026	17276	01C4	UNO	57555801_17276_1	1	3	15/02/2026 16:36:23	15/02/2026 18:24:22	Interna;Não Programada;Meio Ambiente;Árvore ou Vegetação	13800	247	19436	444,53	Miguel Alves
38	2	2026	17266	01P6	PAD	57542087_17266_1	1	3	14/02/2026 08:43:20	15/02/2026 18:07:00	Interna;Não Programada;Meio Ambiente;Vento	380	1	47115	33,39	Parnaíba
38	2	2026	17238	01U3	CEN	57543172_17238_1	1	3	14/02/2026 10:32:36	14/02/2026 17:16:00	Interna;Não Programada;Meio Ambiente;Vento	380	1	9715	6,72	Teresina
38	2	2026	17275	01Y5	TSA	57562676_17275_1	1	3	16/02/2026 12:28:26	16/02/2026 17:02:00	Interna;Não Programada;Meio Ambiente;Vento	380	1	41529	4,56	Teresina
38	2	2026	12715	01C2	CRT	57713273_12715_1	1	3	14/02/2026 09:16:46	14/02/2026 09:24:46	Interna;Não Programada;Meio Ambiente;Árvore ou Vegetação	380	1	30521	0,13	Corrente
38	2	2026	17266	01P7	PAD	57564470_17266_1	1	3	16/02/2026 16:42:31	16/02/2026 23:31:00	Interna;Não Programada;Meio Ambiente;Vento	380	1	47115	6,81	Luís Correia
38	2	2026	17253	01M3	ESP	57543080_17253_1	1	3	14/02/2026 10:27:27	14/02/2026 19:54:00	Interna;Não Programada;Meio Ambiente;Vento	380	1	17335	9,44	Teresina
38	2	2026	12687	01C4	PCA	57548148_12687_1	1	3	14/02/2026 19:57:20	15/02/2026 11:22:00	Interna;Não Programada;Meio Ambiente;Vento	380	1	32028	15,41	São João da Fronteira
38	2	2026	17244	01P1	CER	57551548_17244_1	1	3	15/02/2026 06:56:36	15/02/2026 11:28:00	Interna;Não Programada;Meio Ambiente;Vento	34500	208	8296	940,85	Palmeira do Piauí
38	2	2026	12686	01Y1	PRI	57553439_12686_1	1	3	15/02/2026 07:51:19	15/02/2026 12:00:23	Interna;Não Programada;Meio Ambiente;Descarga Atmosférica	13800	41	42041	170,20	Piripiri
38	2	2026	17248	01C1	CBA	57551266_17248_1	1	3	15/02/2026 06:26:00	15/02/2026 09:30:00	Interna;Não Programada;Meio Ambiente;Vento	13800	146	4871	447,73	Joaquim Pires
38	2	2026	17260	01M4	JUN	57540678_17260_1	1	3	14/02/2026 05:47:09	15/02/2026 09:52:00	Interna;Não Programada;Meio Ambiente;Vento	380	1	55335	28,08	Picos
38	2	2026	17244	01N2	CRI	57546021_17244_1	1	3	14/02/2026 16:30:05	14/02/2026 21:18:00	Interna;Não Programada;Meio Ambiente;Árvore ou Vegetação	380	13	8296	62,38	Palmeira do Piauí
38	2	2026	17254	01C4	FAO	57541737_17254_1	1	3	14/02/2026 08:06:20	14/02/2026 16:49:00	Interna;Não Programada;Meio Ambiente;Vento	380	1	30937	8,71	Floriano
38	2	2026	17272	01K1	TBC	57563964_17272_1	1	3	16/02/2026 15:34:27	16/02/2026 21:37:00	Interna;Não Programada;Meio Ambiente;Descarga Atmosférica	13800	129	55098	779,48	Altos
38	2	2026	17266	01P1	PAD	57556463_17266_1	1	3	15/02/2026 17:55:25	15/02/2026 20:31:00	Interna;Não Programada;Meio Ambiente;Vento	380	1	47115	2,59	Parnaíba
38	2	2026	17239	01C3	ATS	57561803_17239_1	1	3	16/02/2026 08:57:31	16/02/2026 11:53:00	Interna;Não Programada;Meio Ambiente;Vento	380	17	26678	49,72	Altos
38	2	2026	12689	01C2	BAS	57555516_12689_1	1	3	15/02/2026 07:20:17	17/02/2026 16:54:00	Interna;Não Programada;Meio Ambiente;Vento	380	1	24404	57,56	Barras
38	2	2026	12690	01C3	MTO	57561296_12690_1	1	3	16/02/2026 07:58:42	16/02/2026 13:04:00	Interna;Não Programada;Meio Ambiente;Árvore ou Vegetação	13800	40	21505	203,53	Campo Largo do Piauí

38	2	2026	17259	01C2	JFR	57542667_17259_1	1	3	14/02/2026 14:50:13	14/02/2026 15:54:00	Interna;Não Programada;Meio Ambiente;Árvore ou Vegetação	380	1	18475	1,06	José de Freitas
38	2	2026	17253	01M1	ESP	57562621_17253_1	1	3	16/02/2026 12:10:37	16/02/2026 16:29:00	Interna;Não Programada;Meio Ambiente;Árvore ou Vegetação	380	85	17335	366,04	Teresina
38	2	2026	17242	01C1	CBC	57710822_17242_1	1	3	16/02/2026 08:33:18	16/02/2026 08:40:00	Interna;Não Programada;Meio Ambiente;Vento	380	1	24949	0,11	Cabeceiras do Piauí
38	2	2026	17266	01C5	PAB	57553816_17266_1	1	3	15/02/2026 12:19:49	15/02/2026 16:37:00	Interna;Não Programada;Meio Ambiente;Vento	380	1	47115	4,29	Parnaíba
38	2	2026	12703	01C1	RGN	57564552_12703_1	1	3	16/02/2026 16:32:21	16/02/2026 21:44:00	Interna;Não Programada;Meio Ambiente;Vento	380	237	58822	1.231,02	Regeneração
38	2	2026	12686	01Y1	PRI	57562898_12686_1	1	3	16/02/2026 12:55:29	17/02/2026 13:20:00	Interna;Não Programada;Meio Ambiente;Vento	380	1	42041	24,41	Boqueirão do Piauí
38	2	2026	17256	01Z5	IGA	57546367_17256_1	1	3	14/02/2026 17:22:09	15/02/2026 09:52:00	Interna;Não Programada;Meio Ambiente;Vento	380	1	22565	16,50	Teresina
38	2	2026	17245	01C3	BOJ	57565111_17245_1	1	3	16/02/2026 17:59:35	17/02/2026 10:14:00	Interna;Não Programada;Meio Ambiente;Vento	380	1	18106	16,24	Currais
38	2	2026	17261	01V8	MCU	57565296_17261_1	1	3	16/02/2026 18:21:32	16/02/2026 23:55:27	Interna;Não Programada;Meio Ambiente;Vento	380	1	19984	5,57	Teresina
38	2	2026	12689	01C3	ETA	57560506_12689_1	1	3	16/02/2026 07:11:39	16/02/2026 09:16:00	Interna;Não Programada;Meio Ambiente;Vento	13800	64	24404	132,64	Batalha
38	2	2026	17266	01P1	PAD	57564255_17266_1	1	3	16/02/2026 15:40:42	17/02/2026 05:14:00	Interna;Não Programada;Meio Ambiente;Vento	380	1	47115	13,55	Parnaíba
38	2	2026	17275	01Y3	TSA	57563045_17275_1	1	3	16/02/2026 13:14:36	16/02/2026 16:35:00	Interna;Não Programada;Meio Ambiente;Vento	380	127	41529	424,18	Teresina
38	2	2026	17242	01C1	CBC	57554512_17242_1	1	3	15/02/2026 11:33:26	15/02/2026 17:35:00	Interna;Não Programada;Meio Ambiente;Vento	380	40	24949	241,04	Cabeceiras do Piauí
38	2	2026	12686	01Y1	PRI	57566520_12686_1	1	3	16/02/2026 21:43:23	17/02/2026 09:22:00	Interna;Não Programada;Meio Ambiente;Vento	380	1	42041	11,64	Piripiri
38	2	2026	17263	01Z3	NZA	57541460_17263_1	1	3	14/02/2026 07:36:07	15/02/2026 15:10:00	Interna;Não Programada;Meio Ambiente;Árvore ou Vegetação	380	1	7323	31,56	Demerval Lobão
38	2	2026	15685	01C1	PAB	57561951_15685_1	1	3	16/02/2026 10:45:35	17/02/2026 07:33:00	Interna;Não Programada;Meio Ambiente;Vento	380	1	40047	20,79	Parnaíba
38	2	2026	15678	01C7	RNA	57777073_15678_1	1	3	14/02/2026 12:44:20	14/02/2026 12:51:15	Interna;Não Programada;Meio Ambiente;Vento	380	1	53316	0,12	Teresina
38	2	2026	17266	01P5	PAD	57564935_17266_1	1	3	16/02/2026 17:34:49	17/02/2026 08:38:00	Interna;Não Programada;Meio Ambiente;Vento	380	1	47115	15,05	Parnaíba
38	2	2026	17266	01P7	PAD	57545526_17266_1	1	3	14/02/2026 15:53:30	14/02/2026 18:12:00	Interna;Não Programada;Meio Ambiente;Vento	380	1	47115	2,31	Luis Correia
38	2	2026	17266	01P3	PAD	57556453_17266_1	1	3	15/02/2026 18:17:14	15/02/2026 21:41:00	Interna;Não Programada;Meio Ambiente;Vento	380	1	47115	3,40	Parnaíba
38	2	2026	17275	01Y4	TSA	57543293_17275_1	1	3	14/02/2026 08:50:54	14/02/2026 16:00:00	Interna;Não Programada;Meio Ambiente;Vento	380	235	41529	1.680,64	Teresina
38	2	2026	17272	01L6	SAT	57914587_17272_1	1	3	14/02/2026 19:25:32	14/02/2026 19:33:31	Interna;Não Programada;Meio Ambiente;Vento	380	1	55098	0,13	Teresina
38	2	2026	12691	01C4	LUZ	57563079_12691_1	1	3	16/02/2026 10:41:45	16/02/2026 16:51:00	Interna;Não Programada;Meio Ambiente;Vento	380	42	23246	258,47	Luzilândia
38	2	2026	15685	01P4	PAD	57555222_15685_1	1	3	15/02/2026 13:52:23	15/02/2026 18:19:00	Interna;Não Programada;Meio Ambiente;Vento	380	1	40047	4,44	Parnaíba
38	2	2026	17276	01C3	UNO	57543993_17276_1	1	3	14/02/2026 12:18:47	15/02/2026 19:15:00	Interna;Não Programada;Meio Ambiente;Vento	380	1	19436	30,94	União
38	2	2026	15685	01C1	PAB	57564340_15685_1	1	3	16/02/2026 16:25:06	16/02/2026 19:37:00	Interna;Não Programada;Meio Ambiente;Vento	380	1	40047	3,20	Parnaíba
38	2	2026	12711	09F4	BRL	57543633_12711_1	1	3	14/02/2026 09:03:51	14/02/2026 14:35:00	Interna;Não Programada;Meio Ambiente;Árvore ou Vegetação	380	2	9741	11,04	Sebastião Leal
38	2	2026	17272	01L6	SAT	57547485_17272_1	1	3	14/02/2026 14:34:57	14/02/2026 22:12:00	Interna;Não Programada;Meio Ambiente;Vento	380	87	55098	662,72	Teresina
38	2	2026	17245	01C2	BOJ	57546439_17245_1	1	3	14/02/2026 16:34:59	15/02/2026 11:00:00	Interna;Não Programada;Meio Ambiente;Vento	13800	30	18106	552,51	Santa Luz
38	2	2026	12686	01Y1	PRI	57552720_12686_1	1	3	15/02/2026 09:42:28	17/02/2026 15:08:00	Interna;Não Programada;Meio Ambiente;Árvore ou Vegetação	380	1	42041	53,43	Piripiri
38	2	2026	12711	01C1	BRL	57545909_12711_1	1	3	14/02/2026 14:56:49	14/02/2026 18:54:00	Interna;Não Programada;Meio Ambiente;Vento	380	28	9741	110,69	Canavieira
38	2	2026	17243	09F1	CTO	57915247_17243_1	1	3	16/02/2026 15:42:47	16/02/2026 15:52:10	Interna;Não Programada;Meio Ambiente;Descarga Atmosférica	380	1	43492	0,16	Castelo do Piauí
38	2	2026	17272	01K1	TBC	57541851_17272_1	1	3	14/02/2026 07:31:13	14/02/2026 11:44:00	Interna;Não Programada;Meio Ambiente;Vento	13800	115	55098	484,50	Teresina
38	2	2026	12689	01C4	ETA	57565360_12689_1	1	3	16/02/2026 18:32:02	18/02/2026 12:53:00	Interna;Não Programada;Meio Ambiente;Vento	380	1	24404	42,35	Esperantina
38	2	2026	12720	01N2	BIG	57552469_12720_1	1	3	15/02/2026 06:32:02	15/02/2026 17:09:00	Interna;Não Programada;Meio Ambiente;Árvore ou Vegetação	13800	392	23019	4.161,52	Ipiranga do Piauí
38	2	2026	17262	01C3	MBA	57555491_17262_1	1	3	15/02/2026 15:50:19	15/02/2026 17:51:00	Interna;Não Programada;Meio Ambiente;Vento	13800	36	6433	72,41	Teresina
38	2	2026	17243	09F1	CTO	57562086_17243_1	1	3	16/02/2026 11:05:38	16/02/2026 18:12:00	Interna;Não Programada;Meio Ambiente;Vento	380	1	43492	7,11	Castelo do Piauí
38	2	2026	15678	01C7	RNA	57543164_15678_1	1	3	14/02/2026 10:31:38	14/02/2026 21:12:00	Interna;Não Programada;Meio Ambiente;Vento	380	1	53316	10,67	Teresina
38	2	2026	17266	01P8	PAD	57562250_17266_1	1	3	16/02/2026 11:32:26	16/02/2026 21:20:00	Interna;Não Programada;Meio Ambiente;Vento	380	1	47115	9,79	Luis Correia

38	2	2026	12703	01C3	SPP	57710845_12703_1	1	3	16/02/2026 17:24:29	16/02/2026 17:31:13	Interna;Não Programada;Meio Ambiente;Vento	380	1	58822	0,11	Passagem Franca do Piauí
38	2	2026	12718	01C2	PCS	57819820_12718_1	1	3	14/02/2026 09:56:23	14/02/2026 10:05:47	Interna;Não Programada;Meio Ambiente;Descarga Atmosférica	380	1	34634	0,16	Santana do Piauí
38	2	2026	17276	01C4	UNO	57557967_17276_1	1	3	15/02/2026 22:29:24	16/02/2026 10:02:00	Interna;Não Programada;Meio Ambiente;Árvore ou Vegetação	13800	567	19436	6.545,07	Lagoa Alegre
38	2	2026	17276	01C4	UNO	57557967_17276_2	1	3	15/02/2026 22:29:24	16/02/2026 00:39:31	Interna;Não Programada;Meio Ambiente;Árvore ou Vegetação	13800	651	19436	1.411,77	Lagoa Alegre
38	2	2026	17276	01C4	UNO	57557967_17276_3	1	3	15/02/2026 22:29:24	15/02/2026 22:32:40	Interna;Não Programada;Meio Ambiente;Árvore ou Vegetação	13800	352	19436	19,16	Lagoa Alegre
38	2	2026	17256	01Z3	IGA	57543747_17256_1	1	3	14/02/2026 11:41:35	14/02/2026 13:42:00	Interna;Não Programada;Meio Ambiente;Vento	380	1	22565	2,01	Teresina
38	2	2026	17266	01P2	PAD	57559012_17266_1	1	3	16/02/2026 01:22:47	16/02/2026 10:30:00	Interna;Não Programada;Meio Ambiente;Vento	380	1	47115	9,12	Luís Correia
38	2	2026	17276	01C1	UNO	57546532_17276_1	1	3	14/02/2026 17:28:39	14/02/2026 20:24:00	Interna;Não Programada;Meio Ambiente;Vento	380	1	19436	2,92	União
38	2	2026	17275	01V7	MCU	57540549_17275_1	1	3	14/02/2026 05:21:27	14/02/2026 08:42:00	Interna;Não Programada;Meio Ambiente;Árvore ou Vegetação	380	74	41529	247,35	Teresina
38	2	2026	15682	01N9	MQP	57563186_15682_1	1	3	16/02/2026 13:38:09	16/02/2026 23:54:00	Interna;Não Programada;Meio Ambiente;Vento	380	1	33344	10,26	Teresina
38	2	2026	17259	01C2	JFR	57547003_17259_1	1	3	14/02/2026 14:15:29	15/02/2026 09:20:00	Interna;Não Programada;Meio Ambiente;Árvore ou Vegetação	380	21	18475	400,58	Altos
38	2	2026	12708	01C7	OER	57541696_12708_1	1	3	14/02/2026 07:16:31	14/02/2026 09:27:00	Interna;Não Programada;Meio Ambiente;Árvore ou Vegetação	380	59	28220	128,31	Oeiras
38	2	2026	12688	01C4	PDS	57564295_12688_1	1	3	16/02/2026 16:12:20	17/02/2026 13:03:00	Interna;Não Programada;Meio Ambiente;Vento	13800	4	28063	83,38	Milton Brandão
38	2	2026	17266	01P7	PAD	57548964_17266_1	1	3	14/02/2026 22:55:57	15/02/2026 09:31:00	Interna;Não Programada;Meio Ambiente;Vento	380	1	47115	10,58	Luís Correia
38	2	2026	17266	01P2	PAD	57571847_17266_1	1	3	14/02/2026 10:29:21	14/02/2026 10:35:42	Interna;Não Programada;Meio Ambiente;Vento	380	1	47115	0,11	Luís Correia
38	2	2026	12703	01C3	SPP	57555695_12703_1	1	3	15/02/2026 09:07:19	15/02/2026 17:50:00	Interna;Não Programada;Meio Ambiente;Vento	380	1	58822	8,71	Passagem Franca do Piauí
38	2	2026	17272	01L4	SAT	57546488_17272_1	1	3	14/02/2026 17:31:35	15/02/2026 09:58:00	Interna;Não Programada;Meio Ambiente;Vento	380	1	55098	16,44	Teresina
38	2	2026	12703	01C1	SPP	57712241_12703_1	1	3	16/02/2026 22:30:15	16/02/2026 22:37:11	Interna;Não Programada;Meio Ambiente;Vento	380	1	58822	0,12	Água Branca
38	2	2026	15682	01N5	MQP	57563559_15682_1	1	3	16/02/2026 14:34:54	16/02/2026 19:25:00	Interna;Não Programada;Meio Ambiente;Vento	380	1	33344	4,84	Teresina
38	2	2026	17260	01M2	JUN	57563277_17260_1	1	3	16/02/2026 13:56:08	16/02/2026 18:26:00	Interna;Não Programada;Meio Ambiente;Vento	380	340	55335	1.529,24	Picos
38	2	2026	17239	01C1	ATS	57554946_17239_1	1	3	15/02/2026 09:55:12	15/02/2026 15:49:00	Interna;Não Programada;Meio Ambiente;Árvore ou Vegetação	380	12	26678	70,76	Altos
38	2	2026	12708	01C7	OER	57545096_12708_1	1	3	14/02/2026 10:35:42	15/02/2026 18:28:00	Interna;Não Programada;Meio Ambiente;Vento	13800	16	28220	509,95	Oeiras
38	2	2026	12718	01C6	PCS	57554165_12718_1	1	3	15/02/2026 12:28:51	15/02/2026 15:57:34	Interna;Não Programada;Meio Ambiente;Descarga Atmosférica	380	22	34634	76,53	Picos
38	2	2026	15678	01C7	RNA	57777075_15678_1	1	3	14/02/2026 13:18:06	14/02/2026 13:25:01	Interna;Não Programada;Meio Ambiente;Vento	380	1	53316	0,12	Teresina
38	2	2026	17257	01C2	JAC	57541690_17257_1	1	3	14/02/2026 08:02:40	14/02/2026 09:46:00	Interna;Não Programada;Meio Ambiente;Vento	380	1	40916	1,72	Jaicós
38	2	2026	12687	01C2	PCA	57563038_12687_1	1	3	16/02/2026 13:18:30	16/02/2026 18:10:00	Interna;Não Programada;Meio Ambiente;Árvore ou Vegetação	380	2	32028	9,72	Batalha
38	2	2026	12686	01Y3	PRI	57552054_12686_1	1	3	15/02/2026 06:19:44	15/02/2026 19:35:00	Interna;Não Programada;Meio Ambiente;Descarga Atmosférica	13800	396	42041	5.248,76	Brasileira
38	2	2026	17239	01C4	ATS	57545092_17239_1	1	3	14/02/2026 11:30:08	15/02/2026 10:57:00	Interna;Não Programada;Meio Ambiente;Vento	380	17	26678	398,61	Altos
38	2	2026	12708	01C2	OER	57554916_12708_1	1	3	15/02/2026 09:53:46	15/02/2026 20:09:00	Interna;Não Programada;Meio Ambiente;Vento	13800	156	28220	1.599,61	Oeiras
38	2	2026	15685	01P4	PAD	57555691_15685_1	1	3	15/02/2026 16:23:00	16/02/2026 04:27:00	Interna;Não Programada;Meio Ambiente;Vento	380	1	40047	12,07	Parnaíba
38	2	2026	15678	01C6	RNA	57914595_15678_1	1	3	14/02/2026 08:44:04	14/02/2026 08:52:04	Interna;Não Programada;Meio Ambiente;Descarga Atmosférica	380	1	53316	0,13	Teresina
38	2	2026	17243	01C1	LGA	57542435_17243_1	1	3	14/02/2026 09:10:05	15/02/2026 10:54:00	Interna;Não Programada;Meio Ambiente;Descarga Atmosférica	13800	8	43492	205,86	Sigefredo Pacheco
38	2	2026	17243	01C1	LGA	57542435_17243_2	1	3	14/02/2026 09:10:05	14/02/2026 18:42:00	Interna;Não Programada;Meio Ambiente;Descarga Atmosférica	13800	8	43492	76,26	Sigefredo Pacheco
38	2	2026	17266	01P1	PAD	57553084_17266_1	1	3	15/02/2026 09:53:00	16/02/2026 08:58:00	Interna;Não Programada;Meio Ambiente;Vento	380	1	47115	23,08	Parnaíba
38	2	2026	17266	01P2	PAD	57555140_17266_1	1	3	15/02/2026 14:34:35	16/02/2026 10:47:00	Interna;Não Programada;Meio Ambiente;Vento	380	1	47115	20,21	Luís Correia
38	2	2026	12718	01C3	PCS	57545299_12718_1	1	3	14/02/2026 15:22:37	15/02/2026 11:32:55	Interna;Não Programada;Meio Ambiente;Descarga Atmosférica	13800	15	34634	302,58	Picos
38	2	2026	12689	01C3	ETA	57547150_12689_1	1	3	14/02/2026 18:41:07	15/02/2026 09:50:00	Interna;Não Programada;Meio Ambiente;Vento	380	5	24404	75,74	Batalha
38	2	2026	12686	01Y3	PRI	57551144_12686_1	1	3	15/02/2026 06:02:40	15/02/2026 10:19:00	Interna;Não Programada;Meio Ambiente;Vento	13800	21	42041	89,72	Piripiri
38	2	2026	15682	01N8	MQP	57566067_15682_1	1	3	16/02/2026 19:35:53	16/02/2026 22:39:00	Interna;Não Programada;Meio Ambiente;Vento	380	1	33344	3,05	Teresina

38	2	2026	17274	01C1	TBL	57561385_17274_1	1	3	16/02/2026 09:33:35	17/02/2026 10:43:00	Interna;Não Programada;Meio Ambiente;Árvore ou Vegetação	380	24	14019	603,77	Parnaíba
38	2	2026	17242	01C2	BAS	57551270_17242_1	1	3	15/02/2026 06:26:25	16/02/2026 12:25:00	Interna;Não Programada;Meio Ambiente;Árvore ou Vegetação	13800	1	24949	29,98	Batalha
38	2	2026	17241	01C2	CTO	57552173_17241_1	1	3	15/02/2026 08:27:02	15/02/2026 12:02:55	Interna;Não Programada;Meio Ambiente;Descarga Atmosférica	380	196	21110	705,22	Buriti dos Montes
38	2	2026	15678	01C6	RNA	57542113_15678_1	1	3	14/02/2026 08:42:15	14/02/2026 13:27:00	Interna;Não Programada;Meio Ambiente;Vento	380	1	53316	4,75	Teresina
38	2	2026	17239	01C2	ATS	57711955_17239_1	1	3	14/02/2026 13:37:46	14/02/2026 13:44:13	Interna;Não Programada;Meio Ambiente;Árvore ou Vegetação	380	1	26678	0,11	Altos
38	2	2026	12686	01Y2	PRI	57554671_12686_1	1	3	15/02/2026 13:23:10	15/02/2026 16:20:00	Interna;Não Programada;Meio Ambiente;Árvore ou Vegetação	380	47	42041	138,52	Batalha
38	2	2026	15678	01C8	RNA	57555767_15678_1	1	3	15/02/2026 16:33:46	15/02/2026 19:27:00	Interna;Não Programada;Meio Ambiente;Vento	380	1	53316	2,89	Teresina
38	2	2026	17261	01V4	MCU	57560879_17261_1	1	3	16/02/2026 08:28:01	16/02/2026 12:02:00	Interna;Não Programada;Meio Ambiente;Vento	380	99	19984	353,07	Teresina
38	2	2026	17266	01P8	PAD	57561574_17266_1	1	3	16/02/2026 10:00:00	16/02/2026 11:31:00	Interna;Não Programada;Meio Ambiente;Vento	380	1	47115	1,52	Luís Correia
38	2	2026	12689	01C3	ETA	57565656_12689_1	1	3	16/02/2026 04:58:53	17/02/2026 17:52:00	Interna;Não Programada;Meio Ambiente;Vento	380	1	24404	36,89	Batalha
38	2	2026	12703	01C1	SPP	57546756_12703_1	1	3	14/02/2026 18:04:09	15/02/2026 01:00:00	Interna;Não Programada;Meio Ambiente;Vento	380	1	58822	6,93	Água Branca
38	2	2026	17253	01M2	ESP	57562121_17253_1	1	3	16/02/2026 11:14:34	16/02/2026 18:22:00	Interna;Não Programada;Meio Ambiente;Vento	380	1	17335	7,12	Teresina
38	2	2026	17243	01C2	CPM	57541240_17243_1	1	3	14/02/2026 06:23:13	14/02/2026 19:43:00	Interna;Não Programada;Meio Ambiente;Vento	380	55	43492	733,13	Jatobá do Piauí
38	2	2026	12687	01C3	PCA	57543021_12687_1	1	3	14/02/2026 10:18:04	14/02/2026 15:06:00	Interna;Não Programada;Meio Ambiente;Vento	380	1	32028	4,80	Piracuruca
38	2	2026	15678	01C6	RNA	57566009_15678_1	1	3	16/02/2026 20:10:37	17/02/2026 05:20:00	Interna;Não Programada;Meio Ambiente;Vento	380	1	53316	9,16	Teresina
38	2	2026	17242	01C1	BAS	57556981_17242_1	1	3	15/02/2026 19:24:25	15/02/2026 22:40:00	Interna;Não Programada;Meio Ambiente;Descarga Atmosférica	13800	402	24949	1.310,41	Barras
38	2	2026	12703	01C2	SPP	57541419_12703_1	1	3	14/02/2026 07:29:53	14/02/2026 17:58:00	Interna;Não Programada;Meio Ambiente;Árvore ou Vegetação	380	1	58822	10,47	Regeneração
38	2	2026	17266	01P3	PAD	57826339_17266_1	1	3	16/02/2026 13:09:30	16/02/2026 13:16:06	Interna;Não Programada;Meio Ambiente;Vento	380	1	47115	0,11	Parnaíba
38	2	2026	12686	01Y1	PRI	57553570_12686_1	1	3	15/02/2026 07:32:48	16/02/2026 10:16:00	Interna;Não Programada;Meio Ambiente;Vento	13800	23	42041	614,56	Brasileira
38	2	2026	17248	01C1	CBA	57545606_17248_1	1	3	14/02/2026 15:50:31	14/02/2026 23:27:00	Interna;Não Programada;Meio Ambiente;Descarga Atmosférica	13800	14	4871	106,51	Caxingó
38	2	2026	12686	01Y1	PRI	57546635_12686_1	1	3	14/02/2026 17:05:50	14/02/2026 20:07:00	Interna;Não Programada;Meio Ambiente;Vento	13800	96	42041	289,87	Capitão de Campos
38	2	2026	17276	01C1	UNO	57565182_17276_1	1	3	16/02/2026 18:06:25	17/02/2026 09:56:00	Interna;Não Programada;Meio Ambiente;Vento	380	1	19436	15,83	União
38	2	2026	12688	01C4	PDS	57553130_12688_1	1	3	15/02/2026 08:58:44	16/02/2026 08:10:00	Interna;Não Programada;Meio Ambiente;Descarga Atmosférica	380	12	28063	278,25	Pedro II
38	2	2026	17272	01L7	SAT	57545440_17272_1	1	3	14/02/2026 14:33:59	14/02/2026 19:39:00	Interna;Não Programada;Meio Ambiente;Árvore ou Vegetação	380	31	55098	157,59	Teresina
38	2	2026	17279	01C1	VAL	57542633_17279_1	1	3	14/02/2026 09:32:00	16/02/2026 11:46:00	Interna;Não Programada;Meio Ambiente;Árvore ou Vegetação	380	1	25539	50,23	Valença do Piauí
38	2	2026	17249	01N1	CET	57547309_17249_1	1	3	14/02/2026 18:59:58	14/02/2026 21:28:00	Interna;Não Programada;Meio Ambiente;Vento	380	46	15224	113,49	Cocal
38	2	2026	17260	01C1	BTV	57544847_17260_1	1	3	14/02/2026 13:37:15	15/02/2026 11:42:02	Interna;Não Programada;Meio Ambiente;Árvore ou Vegetação	13800	10	55335	220,80	Campo Grande do Piauí
38	2	2026	17242	01C4	BAS	57563145_17242_1	1	3	16/02/2026 13:03:28	16/02/2026 18:10:00	Interna;Não Programada;Meio Ambiente;Árvore ou Vegetação	13800	380	24949	1.941,38	Barras
38	2	2026	17280	01C1	VDJ	57564848_17280_1	1	3	16/02/2026 17:26:31	17/02/2026 09:22:00	Interna;Não Programada;Meio Ambiente;Vento	380	1	2446	15,92	Caxingó
38	2	2026	15682	01N8	MQP	57710851_15682_1	1	3	16/02/2026 19:19:29	16/02/2026 19:26:14	Interna;Não Programada;Meio Ambiente;Árvore ou Vegetação	380	1	33344	0,11	Teresina
38	2	2026	15685	01C5	PAB	57548322_15685_1	1	3	14/02/2026 21:20:33	15/02/2026 15:09:00	Interna;Não Programada;Meio Ambiente;Vento	380	1	40047	17,81	Parnaíba
38	2	2026	12686	01Y1	PRI	57546573_12686_1	1	3	14/02/2026 15:23:26	14/02/2026 18:58:00	Interna;Não Programada;Meio Ambiente;Vento	13800	274	42041	979,85	Capitão de Campos
38	2	2026	17259	01C2	JFR	57543061_17259_1	1	3	14/02/2026 06:58:17	14/02/2026 12:35:00	Interna;Não Programada;Meio Ambiente;Vento	13800	334	18475	1.874,39	José de Freitas
38	2	2026	17276	01C1	UNO	57560119_17276_1	1	3	16/02/2026 06:38:23	16/02/2026 11:53:00	Interna;Não Programada;Meio Ambiente;Vento	13800	125	19436	655,45	União
38	2	2026	17272	01L7	SAT	57564701_17272_1	1	3	16/02/2026 12:59:51	17/02/2026 00:55:00	Interna;Não Programada;Meio Ambiente;Vento	380	1	55098	11,92	Teresina
38	2	2026	17265	01C3	NOT	57555535_17265_1	1	3	15/02/2026 15:55:27	17/02/2026 10:39:00	Interna;Não Programada;Meio Ambiente;Vento	380	1	22898	42,73	Regeneração
38	2	2026	17265	01C1	EBV	57710835_17265_1	1	3	16/02/2026 16:14:35	16/02/2026 16:21:18	Interna;Não Programada;Meio Ambiente;Vento	380	1	22898	0,11	Regeneração
38	2	2026	17262	01C3	MBA	57541983_17262_1	1	3	14/02/2026 05:12:32	14/02/2026 09:30:00	Interna;Não Programada;Meio Ambiente;Vento	380	38	6433	163,06	Teresina
38	2	2026	17260	01M3	JUN	57542172_17260_1	1	3	14/02/2026 16:06:01	14/02/2026 17:21:00	Interna;Não Programada;Meio Ambiente;Vento	380	18	55335	22,49	Picos

38	2	2026	17243	01C1	SJA	57560439_17243_1	1	3	16/02/2026 07:26:52	17/02/2026 16:26:00	Interna;Não Programada;Meio Ambiente;Vento	380	1	43492	32,99	Castelo do Piauí
38	2	2026	12687	01C2	PCA	57552055_12687_1	1	3	15/02/2026 07:45:03	17/02/2026 10:35:00	Interna;Não Programada;Meio Ambiente;Árvore ou Vegetação	380	12	32028	609,99	Piracuruca
38	2	2026	12687	01C2	PCA	57564047_12687_1	1	3	16/02/2026 11:29:37	16/02/2026 18:21:00	Interna;Não Programada;Meio Ambiente;Vento	380	1	32028	6,86	São José do Divino
38	2	2026	17239	01C2	ATS	57545176_17239_1	1	3	14/02/2026 14:27:21	15/02/2026 10:23:00	Interna;Não Programada;Meio Ambiente;Árvore ou Vegetação	380	1	26678	19,93	Altos
38	2	2026	12713	01C2	BOL	57541255_12713_1	1	3	14/02/2026 07:17:16	14/02/2026 17:01:00	Interna;Não Programada;Meio Ambiente;Árvore ou Vegetação	380	1	10858	9,73	Cristino Castro
38	2	2026	17263	01Z1	NZA	57556385_17263_1	1	3	15/02/2026 18:04:23	15/02/2026 20:26:00	Interna;Não Programada;Meio Ambiente;Vento	380	122	7323	287,95	Teresina
38	2	2026	17260	01M6	JUN	57542707_17260_1	1	3	14/02/2026 09:44:05	14/02/2026 16:10:00	Interna;Não Programada;Meio Ambiente;Vento	380	18	55335	115,78	Sussuapara
38	2	2026	15678	01C5	RNA	57566497_15678_1	1	3	16/02/2026 21:38:27	17/02/2026 10:05:00	Interna;Não Programada;Meio Ambiente;Vento	380	1	53316	12,44	Teresina
38	2	2026	12715	01C2	CRT	57551603_12715_1	1	3	15/02/2026 07:14:08	15/02/2026 13:33:00	Interna;Não Programada;Meio Ambiente;Vento	13800	4	30521	25,26	Corrente
38	2	2026	12691	01C4	LUZ	57710810_12691_1	1	3	15/02/2026 18:52:31	15/02/2026 18:59:12	Interna;Não Programada;Meio Ambiente;Vento	380	1	23246	0,11	Luzilândia
38	2	2026	17251	01L2	CRO	57555033_17251_1	1	3	15/02/2026 11:23:32	15/02/2026 18:37:00	Interna;Não Programada;Meio Ambiente;Árvore ou Vegetação	13800	33	6560	238,41	Monsenhor Gil
38	2	2026	17246	01C1	CMP	57565800_17246_1	1	3	16/02/2026 19:37:26	17/02/2026 10:23:00	Interna;Não Programada;Meio Ambiente;Vento	380	1	10633	14,76	Cajueiro da Praia
38	2	2026	12689	01C3	ETA	57560849_12689_1	1	3	16/02/2026 08:24:09	16/02/2026 14:42:00	Interna;Não Programada;Meio Ambiente;Vento	380	1	24404	6,30	Esperantina
38	2	2026	15677	01P2	PTY	57544699_15677_1	1	3	14/02/2026 13:55:51	15/02/2026 12:03:00	Interna;Não Programada;Meio Ambiente;Vento	380	1	65708	22,12	Teresina
38	2	2026	15678	01C6	RNA	57547401_15678_1	1	3	14/02/2026 11:34:02	14/02/2026 23:18:00	Interna;Não Programada;Meio Ambiente;Vento	380	60	53316	703,97	Teresina
38	2	2026	12686	01Y1	PRI	57915274_12686_1	1	3	14/02/2026 15:45:00	14/02/2026 15:54:28	Interna;Não Programada;Meio Ambiente;Vento	380	1	42041	0,16	Piripiri
38	2	2026	17259	01C1	JFR	57551477_17259_1	1	3	15/02/2026 07:04:42	16/02/2026 14:20:00	Interna;Não Programada;Meio Ambiente;Descarga Atmosférica	380	20	18475	625,10	José de Freitas
38	2	2026	12703	01P2	PMR	57551714_12703_1	1	3	14/02/2026 19:00:09	15/02/2026 12:28:00	Interna;Não Programada;Meio Ambiente;Árvore ou Vegetação	380	1	58822	17,46	Currulinhos
38	2	2026	15685	01C3	PAB	57553654_15685_1	1	3	15/02/2026 11:25:09	16/02/2026 11:59:00	Interna;Não Programada;Meio Ambiente;Vento	380	1	40047	24,56	Parnaíba
38	2	2026	12718	01C4	PCS	57554171_12718_1	1	3	15/02/2026 12:27:45	15/02/2026 16:50:00	Interna;Não Programada;Meio Ambiente;Vento	380	1	34634	4,37	Picos
38	2	2026	12687	01C4	PCA	57555663_12687_1	1	3	15/02/2026 16:19:13	18/02/2026 12:47:00	Interna;Não Programada;Meio Ambiente;Vento	13800	10	32028	684,63	Piracuruca
38	2	2026	17242	01C4	BAS	57711896_17242_1	1	3	16/02/2026 16:55:40	16/02/2026 17:02:01	Interna;Não Programada;Meio Ambiente;Árvore ou Vegetação	380	1	24949	0,11	Barras
38	2	2026	15685	01C1	PAB	57564662_15685_1	1	3	16/02/2026 17:08:22	16/02/2026 18:02:00	Interna;Não Programada;Meio Ambiente;Vento	380	1	40047	0,89	Parnaíba
38	2	2026	17266	01P5	PAD	57557348_17266_1	1	3	15/02/2026 20:33:03	16/02/2026 09:18:00	Interna;Não Programada;Meio Ambiente;Vento	380	1	47115	12,75	Parnaíba
38	2	2026	15677	01P2	PTY	57543338_15677_1	1	3	14/02/2026 09:34:26	14/02/2026 13:21:00	Interna;Não Programada;Meio Ambiente;Vento	380	83	65708	313,42	Teresina
38	2	2026	12689	01C1	ETA	57545058_12689_1	1	3	14/02/2026 14:50:47	14/02/2026 18:19:00	Interna;Não Programada;Meio Ambiente;Vento	380	1	24404	3,47	Esperantina
38	2	2026	17260	01M6	JUN	57547148_17260_1	1	3	14/02/2026 18:42:48	15/02/2026 10:15:00	Interna;Não Programada;Meio Ambiente;Vento	13800	22	55335	341,81	São José do Piauí
38	2	2026	17260	09F3	JUN	57543371_17260_1	1	3	14/02/2026 10:55:57	16/02/2026 17:41:00	Interna;Não Programada;Meio Ambiente;Descarga Atmosférica	380	11	55335	602,26	Alagoinha do Piauí
38	2	2026	12686	01Y1	PRI	57560269_12686_1	1	3	15/02/2026 17:50:21	16/02/2026 09:56:00	Interna;Não Programada;Meio Ambiente;Árvore ou Vegetação	380	5	42041	80,47	Piripiri
38	2	2026	12718	01C6	PCS	57542572_12718_1	1	3	14/02/2026 09:28:02	15/02/2026 11:41:00	Interna;Não Programada;Meio Ambiente;Vento	380	1	34634	26,22	Picos
38	2	2026	12686	01Y1	PRI	57547969_12686_1	1	3	14/02/2026 20:25:25	15/02/2026 11:48:00	Interna;Não Programada;Meio Ambiente;Árvore ou Vegetação	13800	19	42041	292,15	Piripiri
38	2	2026	12686	01Y2	PRI	57562674_12686_1	1	3	16/02/2026 09:57:44	17/02/2026 10:36:02	Interna;Não Programada;Meio Ambiente;Descarga Atmosférica	13800	14	42041	344,94	Piripiri
38	2	2026	17267	01S6	PID	57540755_17267_1	1	3	14/02/2026 06:01:01	14/02/2026 10:03:00	Interna;Não Programada;Meio Ambiente;Vento	380	152	42001	613,02	Teresina
38	2	2026	17276	01C4	UNO	57561667_17276_1	1	3	16/02/2026 10:08:07	16/02/2026 11:40:00	Interna;Não Programada;Meio Ambiente;Árvore ou Vegetação	380	10	19436	15,31	Lagoa Alegre
38	2	2026	17267	01S3	PID	57563848_17267_1	1	3	16/02/2026 15:24:38	16/02/2026 17:51:00	Interna;Não Programada;Meio Ambiente;Vento	380	1	42001	2,44	Teresina
38	2	2026	17254	01C3	FAO	57543890_17254_1	1	3	14/02/2026 09:45:31	14/02/2026 22:24:00	Interna;Não Programada;Meio Ambiente;Descarga Atmosférica	380	2	30937	25,28	Floriano
38	2	2026	17272	01K1	TBC	57548663_17272_1	1	3	14/02/2026 22:14:59	15/02/2026 02:26:00	Interna;Não Programada;Meio Ambiente;Vento	380	1	55098	4,18	Teresina
38	2	2026	17254	01C8	FAO	57553171_17254_1	1	3	15/02/2026 07:42:34	15/02/2026 13:52:00	Interna;Não Programada;Meio Ambiente;Vento	13800	72	30937	443,32	Floriano
38	2	2026	17266	01P6	PAD	57539316_17266_1	1	3	14/02/2026 01:28:27	14/02/2026 05:24:00	Interna;Não Programada;Meio Ambiente;Vento	380	1	47115	3,93	Parnaíba

38	2	2026	17242	01C2	BAS	57562212_17242_1	1	3	16/02/2026 11:29:17	16/02/2026 16:40:00	Interna;Não Programada;Meio Ambiente;Vento	380	1	24949	5,18	Batalha
38	2	2026	17253	01M3	ESP	57543821_17253_1	1	3	14/02/2026 11:53:36	14/02/2026 14:28:00	Interna;Não Programada;Meio Ambiente;Vento	380	1	17335	2,57	Teresina
38	2	2026	12686	01Y2	PRI	57560272_12686_1	1	3	16/02/2026 07:02:04	17/02/2026 09:23:00	Interna;Não Programada;Meio Ambiente;Árvore ou Vegetação	380	20	42041	526,98	Batalha
38	2	2026	12686	01Y2	PRI	57565641_12686_1	1	3	16/02/2026 15:54:21	17/02/2026 09:54:00	Interna;Não Programada;Meio Ambiente;Vento	13800	9	42041	161,95	Batalha
38	2	2026	17243	01C4	CPM	57547487_17243_1	1	3	14/02/2026 18:32:40	15/02/2026 04:18:00	Interna;Não Programada;Meio Ambiente;Árvore ou Vegetação	13800	76	43492	741,42	Campo Maior
38	2	2026	17259	01C1	JFR	57777045_17259_1	1	3	14/02/2026 12:53:09	14/02/2026 13:00:01	Interna;Não Programada;Meio Ambiente;Árvore ou Vegetação	380	1	18475	0,11	José de Freitas
38	2	2026	15681	01X7	JCK	57564624_15681_1	1	3	16/02/2026 17:02:16	16/02/2026 22:29:00	Interna;Não Programada;Meio Ambiente;Vento	380	1	22712	5,45	Teresina
38	2	2026	12718	01C3	PCS	57544477_12718_1	1	3	14/02/2026 13:26:03	14/02/2026 17:41:00	Interna;Não Programada;Meio Ambiente;Vento	380	1	34634	4,25	Aroeiras do Itaim
38	2	2026	12691	01C3	LUZ	57556735_12691_1	1	3	15/02/2026 18:21:58	15/02/2026 23:08:00	Interna;Não Programada;Meio Ambiente;Árvore ou Vegetação	380	34	23246	162,09	Luzilândia
38	2	2026	17251	01L2	CRO	57564293_17251_1	1	3	16/02/2026 15:52:50	16/02/2026 18:36:00	Interna;Não Programada;Meio Ambiente;Descarga Atmosférica	13800	432	6560	1.174,80	Currulinhos
38	2	2026	12687	01C4	PCA	57541388_12687_1	1	3	14/02/2026 07:27:05	14/02/2026 10:01:00	Interna;Não Programada;Meio Ambiente;Vento	380	262	32028	672,10	Piracuruca
38	2	2026	15677	01P2	PTY	57554574_15677_1	1	3	15/02/2026 09:34:44	15/02/2026 16:42:00	Interna;Não Programada;Meio Ambiente;Árvore ou Vegetação	380	83	65708	591,05	Teresina
38	2	2026	17274	01C5	TBL	57554271_17274_1	1	3	15/02/2026 12:41:56	15/02/2026 18:38:00	Interna;Não Programada;Meio Ambiente;Vento	380	1	14019	5,93	Bom Princípio do Piauí
38	2	2026	17266	01P6	PAD	57545334_17266_1	1	3	14/02/2026 12:18:28	16/02/2026 16:13:00	Interna;Não Programada;Meio Ambiente;Vento	380	1	47115	51,91	Parnaíba
38	2	2026	15677	01P2	PTY	57552201_15677_1	1	3	15/02/2026 07:33:23	15/02/2026 20:12:00	Interna;Não Programada;Meio Ambiente;Vento	380	9	65708	113,79	Teresina
38	2	2026	17260	01C1	BTV	57545029_17260_1	1	3	14/02/2026 14:08:39	14/02/2026 19:44:00	Interna;Não Programada;Meio Ambiente;Vento	380	16	55335	89,43	Francisco Santos
38	2	2026	17266	01P8	PAD	57561148_17266_1	1	3	16/02/2026 09:06:03	16/02/2026 16:07:00	Interna;Não Programada;Meio Ambiente;Vento	380	1	47115	7,02	Parnaíba
38	2	2026	17241	01C1	SMT	57552580_17241_1	1	3	15/02/2026 09:14:54	15/02/2026 14:41:00	Interna;Não Programada;Meio Ambiente;Descarga Atmosférica	380	370	21110	2.010,95	São Miguel do Tapuio
38	2	2026	15677	01P5	PTY	57556044_15677_1	1	3	15/02/2026 17:10:42	15/02/2026 18:43:00	Interna;Não Programada;Meio Ambiente;Vento	380	295	65708	453,81	Teresina
38	2	2026	12689	01C3	ETA	57541470_12689_1	1	3	14/02/2026 07:42:41	16/02/2026 11:22:00	Interna;Não Programada;Meio Ambiente;Vento	380	1	24404	51,66	Esperantina
38	2	2026	17262	01C3	MBA	57544856_17262_1	1	3	14/02/2026 14:20:59	15/02/2026 11:08:00	Interna;Não Programada;Meio Ambiente;Árvore ou Vegetação	380	1	6433	20,78	Teresina
38	2	2026	12688	01C1	PDS	57547802_12688_1	1	3	14/02/2026 19:42:18	15/02/2026 11:27:00	Interna;Não Programada;Meio Ambiente;Descarga Atmosférica	13800	34	28063	535,33	Pedro II
38	2	2026	17260	01M6	JUN	57553370_17260_1	1	3	15/02/2026 10:28:42	15/02/2026 14:26:00	Interna;Não Programada;Meio Ambiente;Vento	13800	173	55335	684,22	São José do Piauí
38	2	2026	12718	01C1	PCS	57541288_12718_1	1	3	14/02/2026 07:16:53	14/02/2026 10:12:00	Interna;Não Programada;Meio Ambiente;Árvore ou Vegetação	380	165	34634	481,57	Picos
38	2	2026	17266	01P2	PAD	57552821_17266_1	1	3	15/02/2026 09:53:46	15/02/2026 20:31:00	Interna;Não Programada;Meio Ambiente;Vento	380	1	47115	10,62	Luís Correia
38	2	2026	17266	01P1	PAD	57566071_17266_1	1	3	16/02/2026 20:22:32	17/02/2026 01:35:00	Interna;Não Programada;Meio Ambiente;Vento	380	1	47115	5,21	Parnaíba
38	2	2026	17254	01C8	FAO	57546151_17254_1	1	3	14/02/2026 13:05:21	15/02/2026 07:42:33	Interna;Não Programada;Meio Ambiente;Árvore ou Vegetação	380	6	30937	111,72	Florianópolis
38	2	2026	17254	01C8	FAO	57546151_17254_2	1	3	15/02/2026 19:49:01	16/02/2026 03:12:00	Interna;Não Programada;Meio Ambiente;Árvore ou Vegetação	380	6	30937	44,30	Florianópolis
38	2	2026	12715	01C2	CRT	57713277_12715_1	1	3	14/02/2026 11:11:52	14/02/2026 11:19:52	Interna;Não Programada;Meio Ambiente;Árvore ou Vegetação	380	1	30521	0,13	Corrente
38	2	2026	15677	01C4	MBA	57546892_15677_1	1	3	14/02/2026 18:19:17	15/02/2026 15:38:00	Interna;Não Programada;Meio Ambiente;Vento	380	1	65708	21,31	Teresina
38	2	2026	17248	01C1	CBA	57555978_17248_1	1	3	15/02/2026 16:34:45	15/02/2026 19:23:00	Interna;Não Programada;Meio Ambiente;Descarga Atmosférica	13800	205	4871	574,85	Murici dos Portelas
38	2	2026	15685	01C1	PAB	57563082_15685_1	1	3	16/02/2026 13:20:47	17/02/2026 09:00:00	Interna;Não Programada;Meio Ambiente;Vento	380	1	40047	19,65	Parnaíba
38	2	2026	12691	01C1	LUZ	57561228_12691_1	1	3	16/02/2026 09:12:39	17/02/2026 11:38:00	Interna;Não Programada;Meio Ambiente;Vento	380	1	23246	26,42	Luzilândia
38	2	2026	15681	01X3	JCK	57557681_15681_1	1	3	15/02/2026 21:32:38	16/02/2026 02:48:00	Interna;Não Programada;Meio Ambiente;Vento	380	1	22712	5,26	Teresina
38	2	2026	17243	09F2	CPM	57710709_17243_1	1	3	14/02/2026 09:12:58	14/02/2026 09:19:28	Interna;Não Programada;Meio Ambiente;Árvore ou Vegetação	380	1	43492	0,11	Campo Maior
38	2	2026	12713	01C2	BOL	57543151_12713_1	1	3	14/02/2026 10:29:57	15/02/2026 17:24:00	Interna;Não Programada;Meio Ambiente;Vento	380	1	10858	30,90	Cristino Castro
38	2	2026	12703	01C1	SPP	57560359_12703_1	1	3	16/02/2026 07:15:46	16/02/2026 09:40:00	Interna;Não Programada;Meio Ambiente;Vento	380	1	58822	2,40	Água Branca
38	2	2026	12703	01C2	RGN	57545027_12703_1	1	3	14/02/2026 14:45:01	14/02/2026 20:11:00	Interna;Não Programada;Meio Ambiente;Vento	380	1	58822	5,43	Regeneração
38	2	2026	17242	01C4	BAS	57566041_17242_1	1	3	16/02/2026 20:17:20	18/02/2026 10:25:00	Interna;Não Programada;Meio Ambiente;Árvore ou Vegetação	380	1	24949	38,13	Barras

38	2	2026	12686	01Y2	PRI	57552374_12686_1	1	3	15/02/2026 07:51:04	15/02/2026 13:11:00	Interna;Não Programada;Meio Ambiente;Árvore ou Vegetação	380	42	42041	223,95	Batalha
38	2	2026	15678	01C8	RNA	57555353_15678_1	1	3	15/02/2026 15:31:10	15/02/2026 17:04:00	Interna;Não Programada;Meio Ambiente;Vento	380	1	53316	1,55	Teresina
38	2	2026	15685	01C1	PAB	57542407_15685_1	1	3	14/02/2026 09:13:14	14/02/2026 19:46:00	Interna;Não Programada;Meio Ambiente;Vento	380	1	40047	10,55	Parnaíba
38	2	2026	15678	01C6	RNA	57560652_15678_1	1	3	16/02/2026 06:34:28	16/02/2026 09:24:00	Interna;Não Programada;Meio Ambiente;Vento	380	1	53316	2,83	Teresina
38	2	2026	17259	01C2	JFR	57540731_17259_1	1	3	14/02/2026 05:58:11	14/02/2026 11:48:00	Interna;Não Programada;Meio Ambiente;Vento	13800	1	18475	5,83	José de Freitas
38	2	2026	17243	01C1	CPM	57819676_17243_1	1	3	16/02/2026 16:38:01	16/02/2026 16:47:10	Interna;Não Programada;Meio Ambiente;Árvore ou Vegetação	380	1	43492	0,15	Campo Maior
38	2	2026	12689	01C3	ETA	57560874_12689_1	1	3	16/02/2026 08:26:01	17/02/2026 08:29:00	Interna;Não Programada;Meio Ambiente;Árvore ou Vegetação	380	2	24404	48,10	Esperantina
38	2	2026	12703	01C1	SPP	57543162_12703_1	1	3	14/02/2026 09:40:16	14/02/2026 11:34:00	Interna;Não Programada;Meio Ambiente;Árvore ou Vegetação	380	196	58822	371,53	Água Branca
38	2	2026	15682	01N8	MQP	57544376_15682_1	1	3	14/02/2026 13:12:17	15/02/2026 09:06:00	Interna;Não Programada;Meio Ambiente;Vento	380	1	33344	19,90	Teresina
38	2	2026	17267	01S9	PID	57546770_17267_1	1	3	14/02/2026 18:02:00	15/02/2026 00:51:00	Interna;Não Programada;Meio Ambiente;Vento	380	1	42001	6,82	Teresina
38	2	2026	12703	01C4	SPP	57544695_12703_1	1	3	14/02/2026 13:59:39	14/02/2026 19:59:00	Interna;Não Programada;Meio Ambiente;Vento	380	1	58822	5,99	Agricolândia
38	2	2026	12686	01Y3	PRI	57555494_12686_1	1	3	15/02/2026 09:45:01	16/02/2026 00:38:22	Interna;Não Programada;Meio Ambiente;Vento	13800	64	42041	952,91	Piripiri
38	2	2026	17243	01C4	CPM	57540727_17243_1	1	3	14/02/2026 01:40:10	15/02/2026 09:23:00	Interna;Não Programada;Meio Ambiente;Árvore ou Vegetação	380	73	43492	2.315,11	Nossa Senhora de Nazaré
38	2	2026	12711	01C2	BRL	57551702_12711_1	1	3	15/02/2026 07:31:13	15/02/2026 09:12:00	Interna;Não Programada;Meio Ambiente;Árvore ou Vegetação	13800	554	9741	930,57	Landri Sales
38	2	2026	12711	01C2	BRL	57551702_12711_2	1	3	15/02/2026 07:31:13	15/02/2026 08:58:21	Interna;Não Programada;Meio Ambiente;Árvore ou Vegetação	13800	500	9741	726,11	Landri Sales
38	2	2026	12711	01C2	BRL	57551702_12711_3	1	3	15/02/2026 07:31:13	15/02/2026 07:44:44	Interna;Não Programada;Meio Ambiente;Árvore ou Vegetação	13800	2475	9741	557,56	Landri Sales
38	2	2026	12711	01C2	BRL	57551702_12711_4	1	3	15/02/2026 09:18:00	15/02/2026 09:30:20	Interna;Não Programada;Meio Ambiente;Árvore ou Vegetação	13800	108	9741	22,20	Landri Sales
38	2	2026	12711	01C2	BRL	57551702_12711_5	1	3	15/02/2026 09:25:00	15/02/2026 12:30:00	Interna;Não Programada;Meio Ambiente;Árvore ou Vegetação	13800	446	9741	1.375,17	Landri Sales
38	2	2026	12686	01Y1	PRI	57564682_12686_1	1	3	16/02/2026 17:15:59	17/02/2026 10:58:00	Interna;Não Programada;Meio Ambiente;Vento	380	1	42041	17,70	Capitão de Campos
38	2	2026	12686	01Y1	PRI	57543972_12686_1	1	3	14/02/2026 12:16:01	14/02/2026 15:58:00	Interna;Não Programada;Meio Ambiente;Vento	380	15	42041	55,50	Piripiri
38	2	2026	15681	01X6	JCK	57561347_15681_1	1	3	16/02/2026 09:28:30	16/02/2026 14:53:00	Interna;Não Programada;Meio Ambiente;Vento	380	1	22712	5,41	Teresina
38	2	2026	17275	01Y4	TSA	57560603_17275_1	1	3	16/02/2026 07:52:28	16/02/2026 18:09:00	Interna;Não Programada;Meio Ambiente;Vento	380	1	41529	10,28	Teresina
38	2	2026	17249	01N1	CET	57544732_17249_1	1	3	14/02/2026 13:48:19	15/02/2026 15:10:00	Interna;Não Programada;Meio Ambiente;Descarga Atmosférica	380	5	15224	126,81	Cocal
38	2	2026	17276	01C1	UNO	57544614_17276_1	1	3	14/02/2026 13:49:04	15/02/2026 17:01:00	Interna;Não Programada;Meio Ambiente;Vento	380	1	19436	27,20	União
38	2	2026	17253	01M1	ESP	57560963_17253_1	1	3	16/02/2026 08:37:19	16/02/2026 12:13:00	Interna;Não Programada;Meio Ambiente;Árvore ou Vegetação	380	1	17335	3,59	Teresina
38	2	2026	17243	01C2	CPM	57545649_17243_1	1	3	14/02/2026 14:33:58	15/02/2026 13:45:00	Interna;Não Programada;Meio Ambiente;Vento	13800	19	43492	440,49	Campo Maior
38	2	2026	12686	01Y1	PRI	57552429_12686_1	1	3	15/02/2026 06:39:33	16/02/2026 08:11:00	Interna;Não Programada;Meio Ambiente;Árvore ou Vegetação	380	96	42041	2.450,32	Piripiri
38	2	2026	17254	01C8	FAO	57540905_17254_1	1	3	14/02/2026 06:27:19	14/02/2026 11:54:00	Interna;Não Programada;Meio Ambiente;Árvore ou Vegetação	380	1	30937	5,44	Florianópolis
38	2	2026	12689	01C3	ETA	57553988_12689_1	1	3	15/02/2026 12:05:26	15/02/2026 13:50:00	Interna;Não Programada;Meio Ambiente;Vento	13800	451	24404	785,99	Esperantina
38	2	2026	15678	01C2	RNA	57544064_15678_1	1	3	14/02/2026 12:25:15	14/02/2026 22:19:00	Interna;Não Programada;Meio Ambiente;Vento	380	1	53316	9,90	Teresina
38	2	2026	12703	01C5	SPP	57542143_12703_1	1	3	14/02/2026 08:42:06	14/02/2026 11:50:00	Interna;Não Programada;Meio Ambiente;Árvore ou Vegetação	380	52	58822	162,85	São Pedro do Piauí
38	2	2026	12721	01C1	BTV	57563501_12721_1	1	3	16/02/2026 13:34:02	16/02/2026 17:45:00	Interna;Não Programada;Meio Ambiente;Árvore ou Vegetação	13800	1	35460	4,18	Campo Grande do Piauí
38	2	2026	17266	01P7	PAD	57548257_17266_1	1	3	14/02/2026 16:40:58	15/02/2026 17:19:00	Interna;Não Programada;Meio Ambiente;Vento	380	1	47115	24,63	Luís Correia
38	2	2026	12687	01C2	PCA	57556763_12687_1	1	3	15/02/2026 19:02:54	16/02/2026 17:07:00	Interna;Não Programada;Meio Ambiente;Árvore ou Vegetação	13800	33	32028	728,25	Piracuruca
38	2	2026	17260	01M6	JUN	57562437_17260_1	1	3	16/02/2026 11:56:56	16/02/2026 19:21:00	Interna;Não Programada;Meio Ambiente;Vento	380	51	55335	377,46	São José do Piauí
38	2	2026	12691	01C3	LUZ	57556462_12691_1	1	3	16/02/2026 07:39:32	16/02/2026 11:31:00	Interna;Não Programada;Meio Ambiente;Árvore ou Vegetação	380	34	23246	131,16	Luzilândia
38	2	2026	12720	01N2	BIG	57757597_12720_1	1	3	15/02/2026 17:27:51	15/02/2026 17:34:32	Interna;Não Programada;Meio Ambiente;Vento	380	1	23019	0,11	Ipiranga do Piauí
38	2	2026	17276	01C2	UNO	57542161_17276_1	1	3	14/02/2026 08:45:48	14/02/2026 17:49:00	Interna;Não Programada;Meio Ambiente;Árvore ou Vegetação	380	14	19436	126,75	José de Freitas
38	2	2026	17243	01C2	CPM	57543068_17243_1	1	3	14/02/2026 10:20:35	14/02/2026 13:46:00	Interna;Não Programada;Meio Ambiente;Árvore ou Vegetação	13800	156	43492	534,08	Campo Maior

RELATÓRIO DE INTERRUPÇÃO EM SITUAÇÃO DE EMERGÊNCIA ISE 04.02.2026



38	2	2026	17266	01P4	PAD	57566677_17266_1	1	3	16/02/2026 22:06:41	17/02/2026 00:10:00	Interna;Não Programada;Meio Ambiente;Vento	380	92	47115	189,09	Parnaíba
38	2	2026	17266	01P6	PAD	57554342_17266_1	1	3	15/02/2026 12:56:09	15/02/2026 14:16:00	Interna;Não Programada;Meio Ambiente;Vento	380	535	47115	712,00	Parnaíba
38	2	2026	12703	01C3	SPP	57553609_12703_1	1	3	15/02/2026 10:36:47	15/02/2026 17:09:00	Interna;Não Programada;Meio Ambiente;Árvore ou Vegetação	13800	28	58822	183,03	Passagem Franca do Piauí
38	2	2026	17243	01C1	SJA	57561082_17243_1	1	3	16/02/2026 08:43:37	16/02/2026 18:47:00	Interna;Não Programada;Meio Ambiente;Descarga Atmosférica	13800	20	43492	201,13	São João da Serra
38	2	2026	17261	01V2	MCU	57544066_17261_1	1	3	14/02/2026 12:26:07	14/02/2026 17:51:00	Interna;Não Programada;Meio Ambiente;Vento	380	1	19984	5,41	Teresina
38	2	2026	17239	01C4	ATS	57540314_17239_1	1	3	14/02/2026 04:15:39	14/02/2026 12:44:00	Interna;Não Programada;Meio Ambiente;Descarga Atmosférica	380	241	26678	2.041,87	Altos
38	2	2026	12718	01C2	PCS	57540663_12718_1	1	3	14/02/2026 05:49:09	14/02/2026 10:04:00	Interna;Não Programada;Meio Ambiente;Vento	380	1	34634	4,25	Picos
38	2	2026	17243	01C1	CPM	57540675_17243_1	1	3	14/02/2026 05:14:46	14/02/2026 13:06:00	Interna;Não Programada;Meio Ambiente;Vento	380	347	43492	2.725,30	Campo Maior
38	2	2026	17272	01K1	TBC	57543854_17272_1	1	3	14/02/2026 11:57:17	14/02/2026 20:14:00	Interna;Não Programada;Meio Ambiente;Árvore ou Vegetação	380	1	55098	8,28	Teresina
38	2	2026	17272	01L9	SAT	57543473_17272_1	1	3	14/02/2026 11:05:18	14/02/2026 16:13:00	Interna;Não Programada;Meio Ambiente;Vento	380	1	55098	5,13	Teresina
38	2	2026	15678	01C6	RNA	57712201_15678_1	1	3	16/02/2026 11:51:34	16/02/2026 11:58:26	Interna;Não Programada;Meio Ambiente;Vento	380	1	53316	0,11	Teresina
38	2	2026	17274	01C4	TBL	57555355_17274_1	1	3	15/02/2026 15:33:33	15/02/2026 19:12:00	Interna;Não Programada;Meio Ambiente;Vento	380	1	14019	3,64	Buriti dos Lopes
38	2	2026	12686	01Y2	PRI	57562026_12686_1	1	3	16/02/2026 08:14:10	17/02/2026 09:21:00	Interna;Não Programada;Meio Ambiente;Árvore ou Vegetação	380	37	42041	929,21	Piripiri
38	2	2026	12686	01Y1	PRI	57551540_12686_1	1	3	15/02/2026 06:38:49	15/02/2026 17:29:00	Interna;Não Programada;Meio Ambiente;Vento	13800	10	42041	108,36	Piripiri
38	2	2026	17272	01L2	SAT	57539735_17272_1	1	3	14/02/2026 02:46:40	14/02/2026 04:35:04	Interna;Não Programada;Meio Ambiente;Vento	13800	88	55098	158,99	Teresina
38	2	2026	17243	01C1	CPM	57545173_17243_1	1	3	14/02/2026 07:56:20	14/02/2026 20:24:00	Interna;Não Programada;Meio Ambiente;Vento	380	2	43492	24,92	Campo Maior
38	2	2026	17239	01C2	ATS	57552034_17239_1	1	3	15/02/2026 08:14:35	15/02/2026 22:25:00	Interna;Não Programada;Meio Ambiente;Vento	380	1	26678	14,17	Altos
38	2	2026	17260	01M6	JUN	57547555_17260_1	1	3	14/02/2026 19:33:28	16/02/2026 08:57:00	Interna;Não Programada;Meio Ambiente;Vento	380	1	55335	37,39	Sussuapara
38	2	2026	17272	01K1	TBC	57544071_17272_1	1	3	14/02/2026 11:37:19	14/02/2026 16:48:50	Interna;Não Programada;Meio Ambiente;Árvore ou Vegetação	380	31	55098	160,95	Teresina
38	2	2026	12686	01Y3	PRI	57562331_12686_1	1	3	16/02/2026 08:21:09	17/02/2026 08:31:00	Interna;Não Programada;Meio Ambiente;Descarga Atmosférica	380	9	42041	217,48	Piripiri
38	2	2026	17272	01K1	TBC	57560514_17272_1	1	3	16/02/2026 07:37:07	16/02/2026 21:23:00	Interna;Não Programada;Meio Ambiente;Vento	380	1	55098	13,76	Teresina
38	2	2026	17272	01L9	SAT	57542571_17272_1	1	3	14/02/2026 08:26:37	14/02/2026 14:01:00	Interna;Não Programada;Meio Ambiente;Vento	380	4	55098	22,29	Teresina
38	2	2026	15678	01C3	RNA	57541979_15678_1	1	3	14/02/2026 08:30:16	15/02/2026 09:45:00	Interna;Não Programada;Meio Ambiente;Vento	380	1	53316	25,25	Teresina
38	2	2026	17275	01V7	MCU	57544480_17275_1	1	3	14/02/2026 13:32:05	14/02/2026 21:10:00	Interna;Não Programada;Meio Ambiente;Vento	380	1	41529	7,63	Teresina
38	2	2026	15685	01P4	PAD	57556814_15685_1	1	3	15/02/2026 19:01:02	16/02/2026 08:32:00	Interna;Não Programada;Meio Ambiente;Vento	380	1	40047	13,52	Parnaíba
38	2	2026	17242	01C1	CBC	57560657_17242_1	1	3	16/02/2026 07:56:42	16/02/2026 16:20:00	Interna;Não Programada;Meio Ambiente;Árvore ou Vegetação	13800	129	24949	1.082,10	Cabeceiras do Piauí
38	2	2026	17242	01C2	CBC	57547456_17242_1	1	3	14/02/2026 18:59:49	15/02/2026 18:17:00	Interna;Não Programada;Meio Ambiente;Vento	380	7	24949	163,00	Cabeceiras do Piauí
38	2	2026	15685	01P4	PAD	57548219_15685_1	1	3	14/02/2026 21:05:02	16/02/2026 10:36:00	Interna;Não Programada;Meio Ambiente;Vento	380	1	40047	37,52	Parnaíba
38	2	2026	17272	01L5	SAT	57556978_17272_1	1	3	15/02/2026 19:33:38	15/02/2026 21:46:00	Interna;Não Programada;Meio Ambiente;Vento	380	1	55098	2,21	Teresina
38	2	2026	15677	01P2	PTY	57545988_15677_1	1	3	14/02/2026 19:13:21	14/02/2026 19:32:00	Interna;Não Programada;Meio Ambiente;Árvore ou Vegetação	380	1	65708	0,31	Teresina
38	2	2026	12718	01C6	PCS	57561042_12718_1	1	3	16/02/2026 08:49:01	16/02/2026 14:51:00	Interna;Não Programada;Meio Ambiente;Vento	380	1	34634	6,03	Picos
38	2	2026	12689	01C4	ETA	57540674_12689_1	1	3	14/02/2026 05:46:26	16/02/2026 11:40:00	Interna;Não Programada;Meio Ambiente;Vento	380	1	24404	53,89	Esperantina
38	2	2026	12687	01C2	PCA	57556456_12687_1	1	3	15/02/2026 18:12:46	15/02/2026 21:19:00	Interna;Não Programada;Meio Ambiente;Descarga Atmosférica	13800	152	32028	471,79	Caraúbas do Piauí
38	2	2026	17243	01C2	CPM	57536853_17243_1	1	3	14/02/2026 02:42:42	14/02/2026 12:33:00	Interna;Não Programada;Meio Ambiente;Descarga Atmosférica	13800	49	43492	482,08	Campo Maior
38	2	2026	17252	01W3	DML	57544662_17252_1	1	3	14/02/2026 10:58:15	14/02/2026 16:04:00	Interna;Não Programada;Meio Ambiente;Vento	380	1	11370	5,10	Lagoa do Piauí
38	2	2026	17241	01C1	SMT	57547861_17241_1	1	3	14/02/2026 20:13:46	14/02/2026 22:54:00	Interna;Não Programada;Meio Ambiente;Árvore ou Vegetação	380	125	21110	333,82	São Miguel do Tapuio
38	2	2026	17275	01Y3	TSA	57564496_17275_1	1	3	16/02/2026 16:40:18	16/02/2026 18:58:00	Interna;Não Programada;Meio Ambiente;Árvore ou Vegetação	380	97	41529	222,62	Teresina
38	2	2026	15677	01P3	PTY	57541806_15677_1	1	3	14/02/2026 07:18:38	14/02/2026 10:19:00	Interna;Não Programada;Meio Ambiente;Árvore ou Vegetação	380	89	65708	267,54	Teresina
38	2	2026	17272	01L6	SAT	57914584_17272_1	1	3	14/02/2026 15:56:00	14/02/2026 16:03:58	Interna;Não Programada;Meio Ambiente;Vento	380	1	55098	0,13	Teresina

38	2	2026	12707	01C4	SPM	57542054_12707_1	1	3	14/02/2026 08:39:24	14/02/2026 14:31:00	Interna;Não Programada;Meio Ambiente;Vento	13800	32	27717	187,52	Floresta do Piauí
38	2	2026	17266	01P8	PAD	57543165_17266_1	1	3	14/02/2026 10:32:24	15/02/2026 09:45:00	Interna;Não Programada;Meio Ambiente;Vento	380	1	47115	23,21	Luis Correia
38	2	2026	17266	01P6	PAD	57560998_17266_1	1	3	16/02/2026 08:40:22	16/02/2026 16:08:00	Interna;Não Programada;Meio Ambiente;Vento	380	1	47115	7,46	Parnaíba
38	2	2026	12718	01C3	PCS	57566313_12718_1	1	3	16/02/2026 20:50:35	16/02/2026 22:34:00	Interna;Não Programada;Meio Ambiente;Vento	13800	255	34634	439,52	Picos
38	2	2026	15678	01C5	RNA	57545238_15678_1	1	3	14/02/2026 15:10:05	15/02/2026 09:40:00	Interna;Não Programada;Meio Ambiente;Vento	380	1	53316	18,50	Teresina
38	2	2026	12691	01C4	LUZ	57555689_12691_1	1	3	15/02/2026 16:20:03	15/02/2026 19:39:00	Interna;Não Programada;Meio Ambiente;Árvore ou Vegetação	380	37	23246	122,69	Luzilândia
38	2	2026	12691	01C2	LUZ	57563835_12691_1	1	3	16/02/2026 15:16:22	17/02/2026 10:56:00	Interna;Não Programada;Meio Ambiente;Vento	380	1	23246	19,66	Madeiro
38	2	2026	12687	01C5	PCA	57553221_12687_1	1	3	15/02/2026 10:37:31	17/02/2026 11:35:00	Interna;Não Programada;Meio Ambiente;Árvore ou Vegetação	380	1	32028	48,96	Brasileira
38	2	2026	12696	01C3	MAV	57554672_12696_1	1	3	15/02/2026 08:15:56	15/02/2026 16:02:00	Interna;Não Programada;Meio Ambiente;Árvore ou Vegetação	13800	106	10639	823,38	Miguel Alves
38	2	2026	12703	01C3	SPP	57563676_12703_1	1	3	16/02/2026 14:52:02	16/02/2026 16:20:00	Interna;Não Programada;Meio Ambiente;Descarga Atmosférica	380	1	58822	1,47	Lagoinha do Piauí
38	2	2026	12715	01C3	CRT	57566492_12715_1	1	3	16/02/2026 15:35:59	17/02/2026 09:54:00	Interna;Não Programada;Meio Ambiente;Vento	13800	145	30521	2.653,54	Corrente
38	2	2026	17251	01L1	CRO	57711875_17251_1	1	3	14/02/2026 11:20:53	14/02/2026 11:27:12	Interna;Não Programada;Meio Ambiente;Vento	380	1	6560	0,11	Curralinhos
38	2	2026	17239	01C3	ATS	57542321_17239_1	1	3	14/02/2026 09:01:34	15/02/2026 16:57:00	Interna;Não Programada;Meio Ambiente;Vento	380	1	26678	31,92	Altos
38	2	2026	17248	01C1	CBA	57552309_17248_1	1	3	15/02/2026 08:39:26	15/02/2026 10:33:00	Interna;Não Programada;Meio Ambiente;Vento	380	17	4871	32,18	Joaquim Pires
38	2	2026	15677	01C4	MBA	57554685_15677_1	1	3	15/02/2026 11:07:55	15/02/2026 16:48:00	Interna;Não Programada;Meio Ambiente;Descarga Atmosférica	380	18	65708	102,02	Teresina
38	2	2026	17244	01N1	CRI	57562410_17244_1	1	3	16/02/2026 00:39:55	16/02/2026 12:26:00	Interna;Não Programada;Meio Ambiente;Vento	380	1	8296	11,77	Santa Luz
38	2	2026	17266	01P5	PAD	57563331_17266_1	1	3	16/02/2026 14:04:15	16/02/2026 16:33:00	Interna;Não Programada;Meio Ambiente;Vento	380	1	47115	2,48	Parnaíba
38	2	2026	17242	01C4	BAS	57564319_17242_1	1	3	16/02/2026 16:18:43	17/02/2026 18:05:00	Interna;Não Programada;Meio Ambiente;Árvore ou Vegetação	380	1	24949	25,77	Barras
38	2	2026	17274	01C4	TBL	57542372_17274_1	1	3	14/02/2026 09:05:41	14/02/2026 14:55:00	Interna;Não Programada;Meio Ambiente;Descarga Atmosférica	380	1	14019	5,82	Caxingó
38	2	2026	12689	01C3	ETA	57542021_12689_1	1	3	14/02/2026 08:24:11	14/02/2026 10:23:00	Interna;Não Programada;Meio Ambiente;Árvore ou Vegetação	380	1	24404	1,98	Esperantina
38	2	2026	12690	01C3	MTO	57542293_12690_1	1	3	14/02/2026 09:00:58	14/02/2026 11:55:00	Interna;Não Programada;Meio Ambiente;Vento	380	1	21505	2,90	Campo Largo do Piauí
38	2	2026	12703	01C1	SPP	57563998_12703_1	1	3	16/02/2026 15:27:49	16/02/2026 18:14:00	Interna;Não Programada;Meio Ambiente;Árvore ou Vegetação	380	13	58822	36,01	Água Branca
38	2	2026	17239	01C2	ATS	57564630_17239_1	1	3	16/02/2026 16:08:39	16/02/2026 22:37:00	Interna;Não Programada;Meio Ambiente;Vento	380	12	26678	77,67	Altos
38	2	2026	15681	01X3	JCK	57544654_15681_1	1	3	14/02/2026 11:31:03	14/02/2026 14:43:00	Interna;Não Programada;Meio Ambiente;Vento	380	185	22712	591,85	Teresina
38	2	2026	15677	01P2	PTY	57557718_15677_1	1	3	15/02/2026 21:34:50	15/02/2026 23:30:00	Interna;Não Programada;Meio Ambiente;Vento	380	16	65708	30,71	Teresina
38	2	2026	17260	01C1	BTV	57547762_17260_1	1	3	14/02/2026 20:00:59	15/02/2026 14:58:00	Interna;Não Programada;Meio Ambiente;Vento	380	2	55335	37,90	Campo Grande do Piauí
38	2	2026	17274	01C4	TBL	57551822_17274_1	1	3	15/02/2026 07:49:29	16/02/2026 09:02:00	Interna;Não Programada;Meio Ambiente;Vento	380	1	14019	25,21	Parnaíba
38	2	2026	17272	01K1	TBC	57561431_17272_1	1	3	16/02/2026 09:32:21	16/02/2026 11:56:00	Interna;Não Programada;Meio Ambiente;Árvore ou Vegetação	380	39	55098	93,37	Teresina
38	2	2026	12703	01C1	SPP	57543202_12703_1	1	3	14/02/2026 10:35:47	14/02/2026 18:46:00	Interna;Não Programada;Meio Ambiente;Vento	380	1	58822	8,17	Água Branca
38	2	2026	12708	01C6	OER	57545363_12708_1	1	3	14/02/2026 15:29:31	15/02/2026 21:18:00	Interna;Não Programada;Meio Ambiente;Vento	380	13	28220	387,50	Oeiras
38	2	2026	17243	09F1	CTO	57564514_17243_1	1	3	15/02/2026 09:15:41	16/02/2026 11:40:00	Interna;Não Programada;Meio Ambiente;Descarga Atmosférica	13800	6	43492	158,43	Castelo do Piauí
38	2	2026	17244	01N2	CRI	57754127_17244_1	1	3	15/02/2026 06:46:43	15/02/2026 06:54:48	Interna;Não Programada;Meio Ambiente;Árvore ou Vegetação	380	1	8296	0,13	Palmeira do Piauí
38	2	2026	15677	01Z6	IGA	57539014_15677_1	1	3	14/02/2026 02:28:12	14/02/2026 06:46:14	Interna;Não Programada;Meio Ambiente;Vento	380	1	65708	4,30	Teresina
38	2	2026	12689	01C4	ETA	57551143_12689_1	1	3	15/02/2026 05:59:56	16/02/2026 18:16:00	Interna;Não Programada;Meio Ambiente;Vento	13800	1	24404	36,27	Morro do Chapéu do Piauí
38	2	2026	17263	01Z3	NZA	57553903_17263_1	1	3	15/02/2026 11:58:31	16/02/2026 01:08:00	Interna;Não Programada;Meio Ambiente;Vento	380	1	7323	13,16	Demerval Lobão
38	2	2026	12686	01Y2	PRI	57557067_12686_1	1	3	15/02/2026 13:49:58	17/02/2026 10:46:00	Interna;Não Programada;Meio Ambiente;Vento	380	1	42041	44,93	Batalha
38	2	2026	15678	01C1	RNA	57541682_15678_1	1	3	14/02/2026 08:02:09	15/02/2026 20:08:00	Interna;Não Programada;Meio Ambiente;Vento	380	1	53316	36,10	Teresina
38	2	2026	17275	01V7	MCU	57557065_17275_1	1	3	15/02/2026 19:40:09	16/02/2026 05:04:00	Interna;Não Programada;Meio Ambiente;Vento	380	1	41529	9,40	Teresina
38	2	2026	17253	01M1	ESP	57541951_17253_1	1	3	14/02/2026 08:29:08	15/02/2026 09:30:00	Interna;Não Programada;Meio Ambiente;Vento	380	1	17335	25,01	Teresina

38	2	2026	12708	01C2	OER	57543886_12708_1	1	3	14/02/2026 11:59:27	14/02/2026 18:04:00	Interna;Não Programada;Meio Ambiente;Árvore ou Vegetação	380	3	28220	18,23	Oeiras
38	2	2026	12687	01C2	PCA	57562405_12687_1	1	3	16/02/2026 11:52:35	16/02/2026 19:47:00	Interna;Não Programada;Meio Ambiente;Vento	380	1	32028	7,91	Piracuruca
38	2	2026	15685	01C3	PAB	57555220_15685_1	1	3	15/02/2026 11:57:17	15/02/2026 20:46:00	Interna;Não Programada;Meio Ambiente;Vento	380	1	40047	8,81	Parnaíba
38	2	2026	17244	01N1	CRI	57562866_17244_1	1	3	16/02/2026 12:53:52	16/02/2026 13:16:00	Interna;Não Programada;Meio Ambiente;Vento	380	1	8296	0,37	Cristino Castro
38	2	2026	12686	01Y1	PRI	57546630_12686_1	1	3	14/02/2026 17:02:46	17/02/2026 11:14:00	Interna;Não Programada;Meio Ambiente;Vento	380	1	42041	66,19	Capitão de Campos
38	2	2026	12718	01C3	PCS	57546033_12718_1	1	3	14/02/2026 16:39:55	14/02/2026 18:19:00	Interna;Não Programada;Meio Ambiente;Vento	13800	39	34634	64,40	Aroeiras do Itaim
38	2	2026	15685	01C2	PAB	57554829_15685_1	1	3	15/02/2026 13:31:42	15/02/2026 16:16:57	Interna;Não Programada;Meio Ambiente;Vento	380	32	40047	88,13	Parnaíba
38	2	2026	12711	01C1	BRL	57551212_12711_1	1	3	15/02/2026 06:15:13	15/02/2026 14:31:00	Interna;Não Programada;Meio Ambiente;Vento	13800	38	9741	314,00	Sebastião Leal
38	2	2026	17266	01P2	PAD	57557768_17266_1	1	3	15/02/2026 21:47:39	16/02/2026 16:45:00	Interna;Não Programada;Meio Ambiente;Vento	380	1	47115	18,96	Parnaíba
38	2	2026	15685	01P4	PAD	57556256_15685_1	1	3	15/02/2026 17:47:27	16/02/2026 16:28:00	Interna;Não Programada;Meio Ambiente;Vento	380	1	40047	22,68	Parnaíba
38	2	2026	17243	01C1	CPM	57542810_17243_1	1	3	14/02/2026 09:30:01	14/02/2026 15:02:00	Interna;Não Programada;Meio Ambiente;Vento	380	101	43492	558,84	Campo Maior
38	2	2026	12718	01C4	PCS	57551386_12718_1	1	3	15/02/2026 00:45:13	15/02/2026 09:40:00	Interna;Não Programada;Meio Ambiente;Vento	13800	3	34634	26,74	Picos
38	2	2026	17254	01C7	FAO	57553279_17254_1	1	3	15/02/2026 08:10:32	16/02/2026 11:49:00	Interna;Não Programada;Meio Ambiente;Descarga Atmosférica	13800	8	30937	221,13	Floriano
38	2	2026	17266	01P5	PAD	57562087_17266_1	1	3	16/02/2026 11:05:15	17/02/2026 07:45:00	Interna;Não Programada;Meio Ambiente;Vento	380	1	47115	20,66	Parnaíba
38	2	2026	15678	01C8	RNA	57560296_15678_1	1	3	16/02/2026 07:07:02	16/02/2026 09:20:00	Interna;Não Programada;Meio Ambiente;Vento	380	1	53316	2,22	Teresina
38	2	2026	12696	01C3	MAV	57712144_12696_1	1	3	16/02/2026 14:16:06	16/02/2026 14:22:52	Interna;Não Programada;Meio Ambiente;Vento	380	1	10639	0,11	Miguel Alves
38	2	2026	12703	01L1	CRO	57710776_12703_1	1	3	14/02/2026 10:19:14	14/02/2026 10:25:51	Interna;Não Programada;Meio Ambiente;Vento	380	1	58822	0,11	Passagem Franca do Piauí
38	2	2026	12686	01Y1	PRI	57556598_12686_1	1	3	15/02/2026 18:38:20	16/02/2026 11:16:00	Interna;Não Programada;Meio Ambiente;Vento	380	1	42041	16,63	Piripiri
38	2	2026	15677	01P8	PTY	57560873_15677_1	1	3	16/02/2026 08:28:09	16/02/2026 19:44:08	Interna;Não Programada;Meio Ambiente;Vento	380	1	65708	11,27	Teresina
38	2	2026	17256	01Z5	IGA	57549287_17256_1	1	3	14/02/2026 23:58:41	15/02/2026 11:08:00	Interna;Não Programada;Meio Ambiente;Vento	380	1	22565	11,16	Teresina
38	2	2026	17275	01Y8	TSA	57562944_17275_1	1	3	16/02/2026 12:49:25	16/02/2026 17:16:00	Interna;Não Programada;Meio Ambiente;Vento	380	65	41529	288,80	Teresina
38	2	2026	12696	01C3	MAV	57548417_12696_1	1	3	15/02/2026 07:00:36	15/02/2026 10:18:00	Interna;Não Programada;Meio Ambiente;Vento	13800	84	10639	276,36	Miguel Alves
38	2	2026	15677	01P3	PTY	57546765_15677_1	1	3	14/02/2026 18:00:45	15/02/2026 11:13:00	Interna;Não Programada;Meio Ambiente;Vento	380	1	65708	17,20	Teresina
38	2	2026	15677	01P3	PTY	57563674_15677_1	1	3	16/02/2026 14:52:01	16/02/2026 20:28:00	Interna;Não Programada;Meio Ambiente;Vento	380	1	65708	5,60	Teresina
38	2	2026	17254	01C6	FAO	57562144_17254_1	1	3	16/02/2026 11:15:01	17/02/2026 09:10:00	Interna;Não Programada;Meio Ambiente;Vento	380	1	30937	21,92	Floriano
38	2	2026	12688	01C4	PDS	57556841_12688_1	1	3	15/02/2026 19:10:59	16/02/2026 07:00:00	Interna;Não Programada;Meio Ambiente;Descarga Atmosférica	380	1	28063	11,82	Pedro II
38	2	2026	17243	01C1	SJA	57543990_17243_1	1	3	14/02/2026 11:10:34	14/02/2026 16:06:00	Interna;Não Programada;Meio Ambiente;Árvore ou Vegetação	380	23	43492	113,25	Castelo do Piauí
38	2	2026	17243	09F1	CTO	57541828_17243_1	1	3	14/02/2026 06:46:24	14/02/2026 11:17:00	Interna;Não Programada;Meio Ambiente;Descarga Atmosférica	34500	95	43492	428,45	Juazeiro do Piauí
38	2	2026	15677	01Z6	IGA	57554199_15677_1	1	3	15/02/2026 12:08:23	15/02/2026 13:27:00	Interna;Não Programada;Meio Ambiente;Descarga Atmosférica	13800	115	65708	150,68	Teresina
38	2	2026	12688	01C4	PDS	57562793_12688_1	1	3	16/02/2026 12:43:05	16/02/2026 18:20:00	Interna;Não Programada;Meio Ambiente;Descarga Atmosférica	13800	32	28063	179,69	Pedro II
38	2	2026	17264	01C2	NVL	57712012_17264_1	1	3	16/02/2026 19:04:13	16/02/2026 19:10:46	Interna;Não Programada;Meio Ambiente;Árvore ou Vegetação	380	1	3932	0,11	União
38	2	2026	12688	01C4	PDS	57556014_12688_1	1	3	15/02/2026 17:05:54	17/02/2026 20:59:00	Interna;Não Programada;Meio Ambiente;Descarga Atmosférica	380	1	28063	51,88	Milton Brandão
38	2	2026	17263	01Z2	NZA	57545476_17263_1	1	3	14/02/2026 15:45:13	15/02/2026 10:39:18	Interna;Não Programada;Meio Ambiente;Vento	13800	7	7323	132,31	Nazária
38	2	2026	12686	01Y1	PRI	57552340_12686_1	1	3	15/02/2026 06:58:46	15/02/2026 15:27:10	Interna;Não Programada;Meio Ambiente;Descarga Atmosférica	13800	51	42041	432,14	Piripiri
38	2	2026	17246	01C3	CMP	57557900_17246_1	1	3	15/02/2026 18:21:16	16/02/2026 19:29:00	Interna;Não Programada;Meio Ambiente;Descarga Atmosférica	380	6	10633	150,77	Luis Correia
38	2	2026	17272	01K1	TBC	57548668_17272_1	1	3	14/02/2026 22:15:05	15/02/2026 00:40:00	Interna;Não Programada;Meio Ambiente;Descarga Atmosférica	13800	7	55098	16,91	Teresina
38	2	2026	17272	01K1	TBC	57548668_17272_2	1	3	14/02/2026 22:15:05	15/02/2026 01:30:00	Interna;Não Programada;Meio Ambiente;Descarga Atmosférica	13800	769	55098	2.498,18	Teresina
38	2	2026	17272	01K1	TBC	57548668_17272_3	1	3	14/02/2026 22:15:05	14/02/2026 23:56:53	Interna;Não Programada;Meio Ambiente;Descarga Atmosférica	13800	699	55098	1.185,97	Teresina
38	2	2026	17272	01K1	TBC	57548668_17272_4	1	3	14/02/2026 22:15:05	15/02/2026 02:15:00	Interna;Não Programada;Meio Ambiente;Descarga Atmosférica	13800	1	55098	4,00	Teresina

38	2	2026	17253	01M1	ESP	57563534_17253_1	1	3	16/02/2026 14:34:30	17/02/2026 01:16:00	Interna;Não Programada;Meio Ambiente;Vento	380	10	17335	106,92	Teresina
38	2	2026	17276	01C1	UNO	57559115_17276_1	1	3	16/02/2026 02:43:14	17/02/2026 08:49:00	Interna;Não Programada;Meio Ambiente;Vento	380	1	19436	30,10	União
38	2	2026	15685	01P4	PAD	57565148_15685_1	1	3	16/02/2026 18:00:24	17/02/2026 09:19:00	Interna;Não Programada;Meio Ambiente;Vento	380	1	40047	15,31	Parnaíba
38	2	2026	15681	01X1	JCK	57547801_15681_1	1	3	14/02/2026 20:05:18	15/02/2026 01:03:00	Interna;Não Programada;Meio Ambiente;Vento	380	176	22712	873,25	Teresina
38	2	2026	12708	01C7	OER	57544688_12708_1	1	3	14/02/2026 13:58:36	14/02/2026 19:05:00	Interna;Não Programada;Meio Ambiente;Árvore ou Vegetação	13800	11	28220	56,17	Colônia do Piauí
38	2	2026	12688	01C3	PDS	57555088_12688_1	1	3	15/02/2026 14:54:53	17/02/2026 12:01:00	Interna;Não Programada;Meio Ambiente;Descarga Atmosférica	380	4	28063	180,41	Pedro II
38	2	2026	15678	01C7	RNA	57777077_15678_1	1	3	14/02/2026 14:15:16	14/02/2026 14:22:11	Interna;Não Programada;Meio Ambiente;Vento	380	1	53316	0,12	Teresina
38	2	2026	17259	01C2	JFR	57544129_17259_1	1	3	14/02/2026 17:01:02	15/02/2026 10:28:26	Interna;Não Programada;Meio Ambiente;Árvore ou Vegetação	380	34	18475	593,53	José de Freitas
38	2	2026	12703	01C3	SPP	57561037_12703_1	1	3	16/02/2026 08:47:55	16/02/2026 17:54:00	Interna;Não Programada;Meio Ambiente;Árvore ou Vegetação	13800	62	58822	564,29	Barro Duro
38	2	2026	17254	01C3	FAO	57544572_17254_1	1	3	14/02/2026 11:23:42	15/02/2026 08:44:00	Interna;Não Programada;Meio Ambiente;Vento	380	3	30937	64,01	Florianópolis
38	2	2026	17272	01K1	TBC	57544290_17272_1	1	3	14/02/2026 13:04:15	14/02/2026 17:19:00	Interna;Não Programada;Meio Ambiente;Vento	13800	1	55098	4,25	Teresina
38	2	2026	12691	01C3	LUZ	57542573_12691_1	1	3	14/02/2026 09:27:55	14/02/2026 12:53:00	Interna;Não Programada;Meio Ambiente;Árvore ou Vegetação	13800	4	23246	13,67	Morro do Chapéu do Piauí
38	2	2026	17251	01L1	CRO	57711991_17251_1	1	3	14/02/2026 11:10:00	14/02/2026 11:16:31	Interna;Não Programada;Meio Ambiente;Vento	380	1	6560	0,11	Monsenhor Gil
38	2	2026	12686	01Y1	PRI	57552479_12686_1	1	3	15/02/2026 05:25:19	16/02/2026 09:16:00	Interna;Não Programada;Meio Ambiente;Árvore ou Vegetação	13800	43	42041	1.197,32	Piripiri
38	2	2026	12720	01N2	BIG	57547829_12720_1	1	3	14/02/2026 18:48:59	15/02/2026 19:01:00	Interna;Não Programada;Meio Ambiente;Vento	13800	15	23019	363,00	Ipiranga do Piauí
38	2	2026	12715	01C1	CRT	57565260_12715_1	1	3	16/02/2026 18:18:24	17/02/2026 16:28:00	Interna;Não Programada;Meio Ambiente;Vento	380	1	30521	22,16	Corrente
38	2	2026	12686	01Y3	PRI	57553783_12686_1	1	3	15/02/2026 07:33:20	15/02/2026 14:38:00	Interna;Não Programada;Meio Ambiente;Vento	380	25	42041	176,94	Piripiri
38	2	2026	15678	01C7	RNA	57546379_15678_1	1	3	14/02/2026 17:19:10	14/02/2026 19:00:00	Interna;Não Programada;Meio Ambiente;Vento	380	121	53316	203,35	Teresina
38	2	2026	12691	01C3	LUZ	57561222_12691_1	1	3	16/02/2026 08:57:40	16/02/2026 10:46:00	Interna;Não Programada;Meio Ambiente;Descarga Atmosférica	13800	124	23246	223,89	Joaquim Pires
38	2	2026	15678	01C8	RNA	57542931_15678_1	1	3	14/02/2026 10:05:29	14/02/2026 10:48:00	Interna;Não Programada;Meio Ambiente;Vento	380	1	53316	0,71	Teresina
38	2	2026	12708	01C7	OER	57541588_12708_1	1	3	14/02/2026 07:28:04	14/02/2026 10:32:00	Interna;Não Programada;Meio Ambiente;Árvore ou Vegetação	380	37	28220	113,43	Oeiras
38	2	2026	17243	01C1	SGF	57552258_17243_1	1	3	15/02/2026 07:23:39	16/02/2026 13:48:00	Interna;Não Programada;Meio Ambiente;Descarga Atmosférica	380	4	43492	121,62	Juazeiro do Piauí
38	2	2026	17256	01Z2	IGA	57559751_17256_1	1	3	16/02/2026 05:15:03	16/02/2026 07:05:00	Interna;Não Programada;Meio Ambiente;Vento	380	1	22565	1,83	Teresina
38	2	2026	12691	01C3	LUZ	57557095_12691_1	1	3	15/02/2026 17:50:47	15/02/2026 20:32:00	Interna;Não Programada;Meio Ambiente;Vento	13800	267	23246	717,41	Murici dos Portelas
38	2	2026	15685	01C1	PAB	57541252_15685_1	1	3	14/02/2026 07:14:18	16/02/2026 17:29:00	Interna;Não Programada;Meio Ambiente;Vento	380	1	40047	58,25	Parnaíba
38	2	2026	12706	01C1	SJP	57561375_12706_1	1	3	16/02/2026 08:51:09	16/02/2026 10:51:00	Interna;Não Programada;Meio Ambiente;Vento	380	58	29091	115,85	São João do Piauí
38	2	2026	17266	01P4	PAD	57562904_17266_1	1	3	16/02/2026 12:57:28	17/02/2026 07:34:00	Interna;Não Programada;Meio Ambiente;Vento	380	1	47115	18,61	Parnaíba
38	2	2026	17239	01C3	ATS	57560695_17239_1	1	3	16/02/2026 08:03:02	16/02/2026 13:54:00	Interna;Não Programada;Meio Ambiente;Vento	380	1	26678	5,85	Altos
38	2	2026	15677	01P2	PTY	57567154_15677_1	1	3	16/02/2026 16:46:19	17/02/2026 09:52:00	Interna;Não Programada;Meio Ambiente;Árvore ou Vegetação	380	19	65708	324,80	Teresina
38	2	2026	12687	01C1	PCA	57553440_12687_1	1	3	15/02/2026 11:03:38	17/02/2026 16:56:00	Interna;Não Programada;Meio Ambiente;Vento	380	1	32028	53,87	Batalha
38	2	2026	17242	01C4	BAS	57711795_17242_1	1	3	16/02/2026 17:15:55	16/02/2026 17:22:06	Interna;Não Programada;Meio Ambiente;Árvore ou Vegetação	380	1	24949	0,10	Barras
38	2	2026	17243	01C1	SGF	57548969_17243_1	1	3	15/02/2026 07:23:39	15/02/2026 18:20:00	Interna;Não Programada;Meio Ambiente;Árvore ou Vegetação	13800	262	43492	2.866,06	Juazeiro do Piauí
38	2	2026	17259	01C1	JFR	57542267_17259_1	1	3	14/02/2026 12:32:16	14/02/2026 13:58:00	Interna;Não Programada;Meio Ambiente;Vento	380	274	18475	391,52	José de Freitas
38	2	2026	12696	01C3	MAV	57551449_12696_1	1	3	14/02/2026 18:53:37	15/02/2026 17:30:00	Interna;Não Programada;Meio Ambiente;Descarga Atmosférica	380	16	10639	361,70	Miguel Alves
38	2	2026	17241	09F4	SMT	57539576_17241_1	1	3	14/02/2026 01:40:00	14/02/2026 06:28:31	Interna;Não Programada;Meio Ambiente;Descarga Atmosférica	34500	349	21110	1.678,21	Assunção do Piauí
38	2	2026	17241	09F4	SMT	57539576_17241_2	1	3	14/02/2026 01:40:00	14/02/2026 05:10:00	Interna;Não Programada;Meio Ambiente;Descarga Atmosférica	34500	2911	21110	10.188,50	Assunção do Piauí
38	2	2026	17241	09F4	SMT	57539576_17241_3	1	3	14/02/2026 01:40:00	14/02/2026 07:50:00	Interna;Não Programada;Meio Ambiente;Descarga Atmosférica	34500	58	21110	357,67	Assunção do Piauí
38	2	2026	17257	01C2	JAC	57562592_17257_1	1	3	16/02/2026 12:18:44	16/02/2026 16:10:00	Interna;Não Programada;Meio Ambiente;Vento	380	1	40916	3,85	Massapê do Piauí

38	2	2026	17276	01C1	UNO	57565858_17276_1	1	3	16/02/2026 18:13:53	16/02/2026 23:45:00	Interna;Não Programada;Meio Ambiente;Vento	380	187	19436	1.031,98	União
38	2	2026	15678	01C2	RNA	57549234_15678_1	1	3	14/02/2026 23:48:48	15/02/2026 10:27:00	Interna;Não Programada;Meio Ambiente;Vento	380	1	53316	10,64	Teresina
38	2	2026	17267	01S8	PID	57560699_17267_1	1	3	16/02/2026 08:02:03	17/02/2026 03:14:00	Interna;Não Programada;Meio Ambiente;Vento	380	1	42001	19,20	Teresina
38	2	2026	12686	01Y3	PRI	57548193_12686_1	1	3	14/02/2026 20:32:37	14/02/2026 22:05:01	Interna;Não Programada;Meio Ambiente;Vento	13800	705	42041	1.085,70	Piripiri
38	2	2026	17278	09W3	URD	57547523_17278_1	1	3	14/02/2026 19:03:42	15/02/2026 13:50:00	Interna;Não Programada;Meio Ambiente;Vento	34500	118	12565	2.215,06	Baixa Grande do Ribeiro
38	2	2026	17272	01L5	SAT	57552790_17272_1	1	3	15/02/2026 09:45:59	15/02/2026 11:35:00	Interna;Não Programada;Meio Ambiente;Árvore ou Vegetação	380	106	55098	192,60	Teresina
38	2	2026	17239	01C1	ATS	57554511_17239_1	1	3	15/02/2026 13:20:13	15/02/2026 16:50:00	Interna;Não Programada;Meio Ambiente;Vento	380	1	26678	3,50	Altos
38	2	2026	15677	01P9	PTY	57555802_15677_1	1	3	15/02/2026 16:38:33	15/02/2026 21:27:00	Interna;Não Programada;Meio Ambiente;Vento	380	1	65708	4,81	Teresina
38	2	2026	12689	01C4	ETA	57564588_12689_1	1	3	16/02/2026 16:58:34	16/02/2026 20:52:00	Interna;Não Programada;Meio Ambiente;Vento	380	1	24404	3,89	Esperantina
38	2	2026	17272	01L1	SAT	57712224_17272_1	1	3	15/02/2026 10:29:35	15/02/2026 10:36:29	Interna;Não Programada;Meio Ambiente;Vento	380	1	55098	0,11	Teresina
38	2	2026	12690	01C3	MTO	57547974_12690_1	1	3	14/02/2026 20:02:13	15/02/2026 14:14:00	Interna;Não Programada;Meio Ambiente;Árvore ou Vegetação	13800	62	21505	1.128,18	Campo Largo do Piauí
38	2	2026	12715	09S1	CRT	57560878_12715_1	1	3	16/02/2026 08:28:39	16/02/2026 11:53:00	Interna;Não Programada;Meio Ambiente;Descarga Atmosférica	34500	25	30521	85,15	Corrente
38	2	2026	12715	01C2	CRT	57713266_12715_1	1	3	14/02/2026 09:03:54	14/02/2026 09:11:53	Interna;Não Programada;Meio Ambiente;Árvore ou Vegetação	380	1	30521	0,13	Corrente
38	2	2026	12715	01C2	CRT	57713267_12715_1	1	3	14/02/2026 13:05:24	14/02/2026 13:13:23	Interna;Não Programada;Meio Ambiente;Árvore ou Vegetação	380	1	30521	0,13	Corrente
38	2	2026	12715	01C2	CRT	57713274_12715_1	1	3	14/02/2026 09:19:26	14/02/2026 09:27:26	Interna;Não Programada;Meio Ambiente;Árvore ou Vegetação	380	1	30521	0,13	Corrente
38	2	2026	17248	01C1	CBA	57547773_17248_1	1	3	14/02/2026 19:43:39	14/02/2026 23:24:00	Interna;Não Programada;Meio Ambiente;Descarga Atmosférica	380	195	4871	716,14	Caxingó
38	2	2026	12715	01C2	CRT	57713272_12715_1	1	3	14/02/2026 11:02:21	14/02/2026 11:10:21	Interna;Não Programada;Meio Ambiente;Árvore ou Vegetação	380	1	30521	0,13	Corrente
38	2	2026	12689	01C4	ETA	57556391_12689_1	1	3	15/02/2026 18:02:29	15/02/2026 23:05:00	Interna;Não Programada;Meio Ambiente;Descarga Atmosférica	13800	18	24404	90,75	Morro do Chapéu do Piauí
38	2	2026	17237	01N1	ALG	57542257_17237_1	1	3	14/02/2026 08:24:20	14/02/2026 21:47:39	Interna;Não Programada;Meio Ambiente;Vento	380	33	15082	441,82	Prata do Piauí
38	2	2026	17243	09F1	CPM	57561091_17243_1	1	3	16/02/2026 08:52:38	16/02/2026 16:08:00	Interna;Não Programada;Meio Ambiente;Vento	380	48	43492	348,29	Sigefredo Pacheco
38	2	2026	17243	01C1	LGA	57541995_17243_1	1	3	14/02/2026 07:00:16	14/02/2026 17:45:00	Interna;Não Programada;Meio Ambiente;Descarga Atmosférica	13800	13	43492	139,69	Sigefredo Pacheco
38	2	2026	12686	01Y1	PRI	57562595_12686_1	1	3	16/02/2026 12:22:53	17/02/2026 14:13:00	Interna;Não Programada;Meio Ambiente;Árvore ou Vegetação	13800	1	42041	25,84	Cocal de Telha
38	2	2026	17272	01K1	TBC	57542085_17272_1	1	3	14/02/2026 08:34:37	14/02/2026 15:36:00	Interna;Não Programada;Meio Ambiente;Vento	13800	38	55098	266,88	Teresina
38	2	2026	17242	01C1	CBC	57710818_17242_1	1	3	16/02/2026 09:11:13	16/02/2026 09:17:54	Interna;Não Programada;Meio Ambiente;Vento	380	1	24949	0,11	Cabeceiras do Piauí
38	2	2026	17243	01C1	LGA	57541684_17243_1	1	3	14/02/2026 05:46:20	14/02/2026 15:34:00	Interna;Não Programada;Meio Ambiente;Descarga Atmosférica	13800	354	43492	3.467,23	Capitão de Campos
38	2	2026	17243	01C1	CPM	57819683_17243_1	1	3	16/02/2026 16:25:51	16/02/2026 16:35:01	Interna;Não Programada;Meio Ambiente;Árvore ou Vegetação	380	1	43492	0,15	Campo Maior
38	2	2026	17251	01L1	CRO	57547325_17251_1	1	3	15/02/2026 08:39:47	15/02/2026 12:10:00	Interna;Não Programada;Meio Ambiente;Árvore ou Vegetação	13800	1	6560	3,50	Monsenhor Gil
38	2	2026	17243	01C1	LGA	57546912_17243_1	1	3	14/02/2026 16:28:42	15/02/2026 15:10:00	Interna;Não Programada;Meio Ambiente;Árvore ou Vegetação	13800	118	43492	2.677,22	Capitão de Campos
38	2	2026	17275	01S1	PID	57566072_17275_1	1	3	16/02/2026 20:24:02	17/02/2026 01:50:00	Interna;Não Programada;Meio Ambiente;Vento	380	1	41529	5,43	Teresina
38	2	2026	12703	01C1	RGN	57559835_12703_1	1	3	16/02/2026 05:38:10	16/02/2026 07:17:49	Interna;Não Programada;Meio Ambiente;Vento	34500	7363	58822	12.228,72	Regeneração
38	2	2026	12703	01C2	RGN	57559835_12703_2	1	3	16/02/2026 05:38:10	16/02/2026 07:17:49	Interna;Não Programada;Meio Ambiente;Vento	34500	1702	58822	2.826,74	Regeneração
38	2	2026	17266	01P1	PAD	57546029_17266_1	1	3	14/02/2026 16:53:10	16/02/2026 08:05:00	Interna;Não Programada;Meio Ambiente;Vento	380	1	47115	39,20	Parnaíba
38	2	2026	12687	01C2	PCA	57557406_12687_1	1	3	15/02/2026 20:44:48	16/02/2026 08:06:00	Interna;Não Programada;Meio Ambiente;Vento	380	4	32028	45,41	Batalha
38	2	2026	12691	01C3	LUZ	57906521_12691_1	1	3	15/02/2026 18:12:12	15/02/2026 18:19:45	Interna;Não Programada;Meio Ambiente;Árvore ou Vegetação	380	1	23246	0,13	Luzilândia
38	2	2026	17279	01C3	VAL	57551071_17279_1	1	3	15/02/2026 05:43:47	15/02/2026 09:19:00	Interna;Não Programada;Meio Ambiente;Vento	13800	380	25539	1.363,04	Valença do Piauí
38	2	2026	17237	01C1	SJA	57561082_17237_1	1	3	16/02/2026 08:43:37	16/02/2026 18:47:00	Interna;Não Programada;Meio Ambiente;Descarga Atmosférica	13800	2	15082	20,11	São João da Serra
38	2	2026	15678	01C7	RNA	57555631_15678_1	1	3	15/02/2026 16:11:05	15/02/2026 18:10:00	Interna;Não Programada;Meio Ambiente;Vento	380	1	53316	1,98	Teresina
38	2	2026	17242	01C4	BAS	57565109_17242_1	1	3	16/02/2026 17:24:19	16/02/2026 20:40:00	Interna;Não Programada;Meio Ambiente;Descarga Atmosférica	13800	557	24949	1.816,59	Barras

38	2	2026	12703	01C1	SPP	57542173_12703_1	1	3	14/02/2026 08:51:52	14/02/2026 10:50:00	Interna;Não Programada;Meio Ambiente;Vento	380	1	58822	1,97	Água Branca
38	2	2026	12686	01Y2	PRI	57565640_12686_1	1	3	16/02/2026 13:17:15	17/02/2026 09:40:00	Interna;Não Programada;Meio Ambiente;Árvore ou Vegetação	13800	3	42041	61,14	Piripiri
38	2	2026	17259	01C1	JFR	57777047_17259_1	1	3	14/02/2026 13:07:53	14/02/2026 13:14:46	Interna;Não Programada;Meio Ambiente;Árvore ou Vegetação	380	1	18475	0,11	José de Freitas
38	2	2026	12687	01C1	PCA	57560120_12687_1	1	3	15/02/2026 18:00:45	17/02/2026 09:45:00	Interna;Não Programada;Meio Ambiente;Árvore ou Vegetação	13800	10	32028	397,38	Batalha
38	2	2026	15681	01X1	JCK	57564141_15681_1	1	3	16/02/2026 15:58:32	16/02/2026 18:52:00	Interna;Não Programada;Meio Ambiente;Árvore ou Vegetação	380	21	22712	60,71	Teresina
38	2	2026	17279	01C3	VAL	57561029_17279_1	1	3	16/02/2026 08:47:45	16/02/2026 10:30:00	Interna;Não Programada;Meio Ambiente;Árvore ou Vegetação	13800	2	25539	3,41	Valença do Piauí
38	2	2026	17266	01P3	PAD	57563463_17266_1	1	3	16/02/2026 13:09:51	17/02/2026 01:24:00	Interna;Não Programada;Meio Ambiente;Vento	380	1	47115	12,24	Parnaíba
38	2	2026	15685	01C2	PAB	57565388_15685_1	1	3	16/02/2026 18:38:41	17/02/2026 15:05:00	Interna;Não Programada;Meio Ambiente;Vento	380	1	40047	20,44	Parnaíba
38	2	2026	12688	01C3	PDS	57546721_12688_1	1	3	14/02/2026 17:55:35	14/02/2026 18:58:00	Interna;Não Programada;Meio Ambiente;Vento	380	209	28063	217,42	Pedro II
38	2	2026	12686	01Y1	PRI	57562014_12686_1	1	3	16/02/2026 08:26:48	17/02/2026 18:18:00	Interna;Não Programada;Meio Ambiente;Descarga Atmosférica	13800	16	42041	541,65	Piripiri
38	2	2026	17256	01Z3	IGA	57540141_17256_1	1	3	14/02/2026 04:07:30	14/02/2026 17:09:00	Interna;Não Programada;Meio Ambiente;Vento	380	1	22565	13,03	Teresina
38	2	2026	12689	01C3	ETA	57561032_12689_1	1	3	16/02/2026 08:46:11	17/02/2026 15:33:00	Interna;Não Programada;Meio Ambiente;Árvore ou Vegetação	380	1	24404	30,78	Batalha
38	2	2026	15678	01C6	RNA	57559137_15678_1	1	3	16/02/2026 02:38:30	16/02/2026 04:09:00	Interna;Não Programada;Meio Ambiente;Vento	13800	172	53316	259,43	Teresina
38	2	2026	17245	01C2	BOJ	57560696_17245_1	1	3	16/02/2026 06:44:29	16/02/2026 09:26:00	Interna;Não Programada;Meio Ambiente;Árvore ou Vegetação	13800	80	18106	215,36	Bom Jesus
38	2	2026	17272	01K1	TBC	57546663_17272_1	1	3	14/02/2026 12:59:17	14/02/2026 23:50:29	Interna;Não Programada;Meio Ambiente;Árvore ou Vegetação	380	6	55098	65,12	Teresina
38	2	2026	17243	01C4	CPM	57553718_17243_1	1	3	15/02/2026 09:33:51	15/02/2026 16:32:00	Interna;Não Programada;Meio Ambiente;Vento	13800	10	43492	69,69	Campo Maior
38	2	2026	15678	01C8	RNA	57548978_15678_1	1	3	14/02/2026 22:57:41	15/02/2026 12:10:00	Interna;Não Programada;Meio Ambiente;Vento	380	1	53316	13,21	Teresina
38	2	2026	12689	01C4	ETA	57563072_12689_1	1	3	16/02/2026 13:19:52	18/02/2026 12:27:00	Interna;Não Programada;Meio Ambiente;Árvore ou Vegetação	380	8	24404	376,95	Morro do Chapéu do Piauí
38	2	2026	12686	01Y1	PRI	57541780_12686_1	1	3	14/02/2026 08:14:15	14/02/2026 17:51:00	Interna;Não Programada;Meio Ambiente;Vento	380	1	42041	9,61	Capitão de Campos
38	2	2026	17264	01C2	NVL	57712062_17264_1	1	3	16/02/2026 17:54:32	16/02/2026 18:01:10	Interna;Não Programada;Meio Ambiente;Árvore ou Vegetação	380	1	3932	0,11	União
38	2	2026	15685	01P4	PAD	57549884_15685_1	1	3	15/02/2026 01:39:35	15/02/2026 04:35:00	Interna;Não Programada;Meio Ambiente;Vento	380	193	40047	564,26	Parnaíba
38	2	2026	17276	01C1	UNO	57542093_17276_1	1	3	14/02/2026 08:35:34	14/02/2026 12:10:00	Interna;Não Programada;Meio Ambiente;Vento	380	14	19436	50,03	União
38	2	2026	17243	09F1	CTO	57561834_17243_1	1	3	16/02/2026 10:32:29	16/02/2026 16:55:00	Interna;Não Programada;Meio Ambiente;Vento	380	1	43492	6,38	Castelo do Piauí
38	2	2026	15678	01K1	TBC	57548668_15678_1	1	3	14/02/2026 22:15:05	15/02/2026 01:30:00	Interna;Não Programada;Meio Ambiente;Descarga Atmosférica	13800	6	53316	19,49	Teresina
38	2	2026	17267	01S3	PID	57563377_17267_1	1	3	16/02/2026 14:06:26	16/02/2026 23:35:00	Interna;Não Programada;Meio Ambiente;Vento	380	1	42001	9,48	Teresina
38	2	2026	17243	01C1	LGA	57562091_17243_1	1	3	16/02/2026 11:06:15	18/02/2026 09:04:00	Interna;Não Programada;Meio Ambiente;Vento	380	1	43492	45,96	Sigefredo Pacheco
38	2	2026	17272	01C7	RNA	57541114_17272_1	1	3	14/02/2026 05:37:58	14/02/2026 11:03:00	Interna;Não Programada;Meio Ambiente;Vento	13800	12	55098	65,01	Teresina
38	2	2026	17241	01C1	SMT	57548787_17241_1	1	3	14/02/2026 22:28:48	15/02/2026 06:10:00	Interna;Não Programada;Meio Ambiente;Vento	380	370	21110	2.844,07	São Miguel do Tapuio
38	2	2026	12718	01C4	PCS	57542812_12718_1	1	3	14/02/2026 08:31:56	14/02/2026 11:32:00	Interna;Não Programada;Meio Ambiente;Vento	380	79	34634	237,09	Paquetá
38	2	2026	17265	01C1	EBV	57710840_17265_1	1	3	16/02/2026 16:17:08	16/02/2026 16:23:52	Interna;Não Programada;Meio Ambiente;Vento	380	1	22898	0,11	Regeneração
38	2	2026	17266	01P1	PAD	57565506_17266_1	1	3	16/02/2026 18:52:08	17/02/2026 08:43:00	Interna;Não Programada;Meio Ambiente;Vento	380	1	47115	13,85	Parnaíba
38	2	2026	17272	01L6	SAT	57554174_17272_1	1	3	15/02/2026 12:28:05	15/02/2026 16:07:00	Interna;Não Programada;Meio Ambiente;Vento	380	1	55098	3,65	Teresina
38	2	2026	15678	01C3	RNA	57562182_15678_1	1	3	16/02/2026 11:21:25	16/02/2026 21:18:00	Interna;Não Programada;Meio Ambiente;Vento	380	1	53316	9,94	Teresina
38	2	2026	15678	01C1	RNA	57710792_15678_1	1	3	15/02/2026 07:50:14	15/02/2026 07:56:53	Interna;Não Programada;Meio Ambiente;Vento	380	1	53316	0,11	Teresina
38	2	2026	12718	01C4	PCS	57541878_12718_1	1	3	14/02/2026 08:19:59	14/02/2026 11:03:00	Interna;Não Programada;Meio Ambiente;Vento	380	1	34634	2,72	Paquetá
38	2	2026	17246	01C1	CMP	57567122_17246_1	1	3	16/02/2026 23:54:44	17/02/2026 09:50:00	Interna;Não Programada;Meio Ambiente;Vento	380	1	10633	9,92	Cajueiro da Praia
38	2	2026	17275	01Y4	TSA	57540972_17275_1	1	3	14/02/2026 06:05:12	14/02/2026 12:06:00	Interna;Não Programada;Meio Ambiente;Árvore ou Vegetação	380	64	41529	384,85	Teresina
38	2	2026	15677	01P2	PTY	57548551_15677_1	1	3	14/02/2026 20:34:19	14/02/2026 23:23:04	Interna;Não Programada;Meio Ambiente;Árvore ou Vegetação	13800	788	65708	2.216,25	Teresina
38	2	2026	17266	01P6	PAD	57556420_17266_1	1	3	15/02/2026 18:10:19	16/02/2026 12:25:00	Interna;Não Programada;Meio Ambiente;Vento	380	1	47115	18,24	Parnaíba

38	2	2026	15677	01P4	PTY	57563209_15677_1	1	3	16/02/2026 13:39:50	16/02/2026 18:30:00	Interna;Não Programada;Meio Ambiente;Vento	380	1	65708	4,84	Teresina
38	2	2026	17260	01C3	PCS	57551606_17260_1	1	3	15/02/2026 07:21:29	15/02/2026 10:33:00	Interna;Não Programada;Meio Ambiente;Vento	13800	1	55335	3,19	Itainópolis
38	2	2026	17262	01C4	MBA	57556424_17262_1	1	3	15/02/2026 14:35:18	16/02/2026 02:04:00	Interna;Não Programada;Meio Ambiente;Vento	13800	6	6433	68,87	José de Freitas
38	2	2026	17266	01P2	PAD	57561230_17266_1	1	3	16/02/2026 08:47:34	16/02/2026 10:14:00	Interna;Não Programada;Meio Ambiente;Vento	380	1	47115	1,44	Parnaíba
38	2	2026	17242	01C1	CBC	57710821_17242_1	1	3	16/02/2026 13:02:41	16/02/2026 13:09:23	Interna;Não Programada;Meio Ambiente;Árvore ou Vegetação	380	1	24949	0,11	Cabeceiras do Piauí
38	2	2026	12689	01C4	ETA	57561300_12689_1	1	3	16/02/2026 08:46:22	16/02/2026 11:38:00	Interna;Não Programada;Meio Ambiente;Árvore ou Vegetação	380	28	24404	80,10	Esperantina
38	2	2026	12686	01Y1	PRI	57564618_12686_1	1	3	16/02/2026 10:42:20	17/02/2026 09:05:00	Interna;Não Programada;Meio Ambiente;Árvore ou Vegetação	13800	23	42041	514,69	Brasileira
38	2	2026	12689	01C3	ETA	57561433_12689_1	1	3	16/02/2026 09:35:09	16/02/2026 12:48:00	Interna;Não Programada;Meio Ambiente;Vento	380	4	24404	12,86	Esperantina
38	2	2026	17246	01C4	CMP	57543590_17246_1	1	3	14/02/2026 09:48:09	14/02/2026 14:25:00	Interna;Não Programada;Meio Ambiente;Vento	380	341	10633	1.573,43	Cajueiro da Praia
38	2	2026	17266	01P7	PAD	57545946_17266_1	1	3	14/02/2026 16:44:28	14/02/2026 20:41:00	Interna;Não Programada;Meio Ambiente;Vento	380	1	47115	3,94	Luis Correia
38	2	2026	15685	01C4	PAB	57547658_15685_1	1	3	14/02/2026 18:49:16	14/02/2026 21:18:00	Interna;Não Programada;Meio Ambiente;Vento	380	1	40047	2,48	Parnaíba
38	2	2026	17256	01X6	JCK	57544170_17256_1	1	3	14/02/2026 10:34:01	14/02/2026 18:53:00	Interna;Não Programada;Meio Ambiente;Vento	380	36	22565	299,39	Teresina
38	2	2026	12688	01C4	PDS	57560203_12688_1	1	3	16/02/2026 06:39:48	16/02/2026 11:32:00	Interna;Não Programada;Meio Ambiente;Vento	13800	213	28063	1.037,31	Juazeiro do Piauí
38	2	2026	17260	01C1	BTV	57542330_17260_1	1	3	14/02/2026 09:07:41	14/02/2026 18:08:00	Interna;Não Programada;Meio Ambiente;Árvore ou Vegetação	380	25	55335	225,13	Francisco Santos
38	2	2026	17242	01C2	BAS	57547366_17242_1	1	3	14/02/2026 18:56:55	15/02/2026 20:29:00	Interna;Não Programada;Meio Ambiente;Árvore ou Vegetação	13800	88	24949	2.247,06	Barras
38	2	2026	12708	01C2	OER	57564691_12708_1	1	3	16/02/2026 19:05:15	16/02/2026 20:11:00	Interna;Não Programada;Meio Ambiente;Vento	13800	115	28220	126,02	Oeiras
38	2	2026	15677	01P5	PTY	57554161_15677_1	1	3	15/02/2026 12:28:19	15/02/2026 15:18:00	Interna;Não Programada;Meio Ambiente;Vento	380	1	65708	2,83	Teresina
38	2	2026	12711	01C1	BRL	57561381_12711_1	1	3	16/02/2026 09:26:14	16/02/2026 17:38:00	Interna;Não Programada;Meio Ambiente;Descarga Atmosférica	380	8	9741	65,57	Canavieira
38	2	2026	17274	01C4	TBL	57541372_17274_1	1	3	14/02/2026 07:26:00	14/02/2026 14:41:00	Interna;Não Programada;Meio Ambiente;Vento	380	1	14019	7,25	Buriti dos Lopes
38	2	2026	12687	01C5	PCA	57552952_12687_1	1	3	15/02/2026 10:06:59	16/02/2026 15:53:00	Interna;Não Programada;Meio Ambiente;Árvore ou Vegetação	380	19	32028	565,57	Brasileira
38	2	2026	12708	01C6	OER	57541280_12708_1	1	3	14/02/2026 07:16:56	15/02/2026 17:49:58	Interna;Não Programada;Meio Ambiente;Vento	380	1	28220	34,55	Oeiras
38	2	2026	17248	01C1	CBA	57560995_17248_1	1	3	16/02/2026 07:40:12	16/02/2026 15:50:00	Interna;Não Programada;Meio Ambiente;Árvore ou Vegetação	13800	205	4871	1.673,48	Murici dos Portelas
38	2	2026	17260	01M2	JUN	57552950_17260_1	1	3	15/02/2026 10:08:09	16/02/2026 00:25:00	Interna;Não Programada;Meio Ambiente;Vento	380	1	55335	14,28	Picos
38	2	2026	17259	01C2	JFR	57545414_17259_1	1	3	14/02/2026 03:56:52	14/02/2026 17:42:00	Interna;Não Programada;Meio Ambiente;Vento	13800	24	18475	330,05	José de Freitas
38	2	2026	12691	01C3	LUZ	57561216_12691_1	1	3	16/02/2026 07:35:42	16/02/2026 18:38:00	Interna;Não Programada;Meio Ambiente;Árvore ou Vegetação	13800	16	23246	176,61	Esperantina
38	2	2026	12686	01Y2	PRI	57546103_12686_1	1	3	14/02/2026 16:38:19	14/02/2026 18:25:00	Interna;Não Programada;Meio Ambiente;Vento	13800	167	42041	296,94	Batalha
38	2	2026	12686	01Y1	PRI	57545774_12686_1	1	3	14/02/2026 15:55:06	14/02/2026 20:45:00	Interna;Não Programada;Meio Ambiente;Vento	13800	850	42041	4.106,92	Brasileira
38	2	2026	12688	01C3	PDS	57551954_12688_1	1	3	15/02/2026 08:00:12	17/02/2026 12:31:00	Interna;Não Programada;Meio Ambiente;Descarga Atmosférica	380	2	28063	105,03	Pedro II
38	2	2026	15677	01P6	PTY	57555880_15677_1	1	3	15/02/2026 16:33:38	15/02/2026 20:16:00	Interna;Não Programada;Meio Ambiente;Descarga Atmosférica	380	40	65708	148,24	Teresina
38	2	2026	17242	01C2	CBC	57557028_17242_1	1	3	15/02/2026 18:11:15	17/02/2026 23:18:00	Interna;Não Programada;Meio Ambiente;Vento	380	1	24949	53,11	Capitão de Campos
38	2	2026	12718	01C4	PCS	57553677_12718_1	1	3	15/02/2026 11:15:49	15/02/2026 17:03:00	Interna;Não Programada;Meio Ambiente;Vento	380	1	34634	5,79	Picos
38	2	2026	12721	01C2	MAD	57554228_12721_1	1	3	15/02/2026 07:44:03	15/02/2026 23:25:00	Interna;Não Programada;Meio Ambiente;Vento	13800	16	35460	250,92	Alegrete do Piauí
38	2	2026	12689	01C4	ETA	57566491_12689_1	1	3	16/02/2026 21:37:16	17/02/2026 09:26:00	Interna;Não Programada;Meio Ambiente;Vento	380	1	24404	11,81	Morro do Chapéu do Piauí
38	2	2026	17237	01C3	ATS	57541987_17237_1	1	3	14/02/2026 08:19:46	14/02/2026 09:10:00	Interna;Não Programada;Meio Ambiente;Vento	13800	1	15082	0,84	Alto Longá
38	2	2026	17272	01Z5	IGA	57549850_17272_1	1	3	15/02/2026 01:19:24	15/02/2026 01:27:43	Interna;Não Programada;Próprias do Sistema;Desligamento por Segurança	13800	138	55098	19,13	Teresina
38	2	2026	12720	01N2	BIG	57554232_12720_1	1	3	15/02/2026 09:28:51	15/02/2026 17:19:00	Interna;Não Programada;Meio Ambiente;Vento	13800	39	23019	305,60	São João da Varjota
38	2	2026	15678	01C8	RNA	57555034_15678_1	1	3	15/02/2026 14:49:26	15/02/2026 17:40:00	Interna;Não Programada;Meio Ambiente;Árvore ou Vegetação	380	1	53316	2,84	Teresina
38	2	2026	17241	09F1	CTO	57562337_17241_1	1	3	16/02/2026 11:41:52	16/02/2026 19:18:00	Interna;Não Programada;Meio Ambiente;Descarga Atmosférica	13800	3	21110	22,81	Castelo do Piauí
38	2	2026	17243	09F2	CPM	57563741_17243_1	1	3	16/02/2026 15:01:55	16/02/2026 18:38:00	Interna;Não Programada;Meio Ambiente;Árvore ou Vegetação	13800	4	43492	14,41	Campo Maior

38	2	2026	15685	01C2	PAB	57545508_15685_1	1	3	14/02/2026 14:46:15	15/02/2026 17:29:00	Interna;Não Programada;Meio Ambiente;Vento	380	1	40047	26,71	Parnaíba
38	2	2026	17272	01L1	SAT	57546361_17272_1	1	3	14/02/2026 14:36:30	15/02/2026 10:19:00	Interna;Não Programada;Meio Ambiente;Vento	380	1	55098	19,71	Teresina
38	2	2026	12687	01C1	PCA	57551415_12687_1	1	3	15/02/2026 06:12:53	15/02/2026 09:51:00	Interna;Não Programada;Meio Ambiente;Árvore ou Vegetação	13800	10	32028	36,35	Batalha
38	2	2026	17275	01Y4	TSA	57539907_17275_1	1	3	14/02/2026 03:16:14	14/02/2026 19:06:00	Interna;Não Programada;Meio Ambiente;Vento	380	1	41529	15,83	Teresina
38	2	2026	12686	01Y2	PRI	57553495_12686_1	1	3	15/02/2026 07:19:05	15/02/2026 12:52:00	Interna;Não Programada;Meio Ambiente;Árvore ou Vegetação	13800	167	42041	926,62	Batalha
38	2	2026	17272	01K1	TBC	57544034_17272_1	1	3	14/02/2026 12:22:57	14/02/2026 20:54:53	Interna;Não Programada;Meio Ambiente;Árvore ou Vegetação	380	3	55098	25,60	Teresina
38	2	2026	17249	01N1	CET	57560804_17249_1	1	3	16/02/2026 07:12:30	16/02/2026 10:13:00	Interna;Não Programada;Meio Ambiente;Vento	380	75	15224	225,63	Cocal
38	2	2026	17249	01N1	CET	57543154_17249_1	1	3	14/02/2026 08:27:30	14/02/2026 14:38:00	Interna;Não Programada;Meio Ambiente;Vento	380	13	15224	80,28	Cocal
38	2	2026	17267	01S8	PID	57560299_17267_1	1	3	16/02/2026 07:06:29	16/02/2026 08:19:00	Interna;Não Programada;Meio Ambiente;Vento	13800	246	42001	297,32	Teresina
38	2	2026	17266	01P6	PAD	57555157_17266_1	1	3	15/02/2026 15:12:08	16/02/2026 10:57:00	Interna;Não Programada;Meio Ambiente;Vento	380	1	47115	19,75	Parnaíba
38	2	2026	15678	01C6	RNA	57543689_15678_1	1	3	14/02/2026 08:04:05	15/02/2026 18:30:00	Interna;Não Programada;Meio Ambiente;Descarga Atmosférica	380	63	53316	2.169,21	Teresina
38	2	2026	17238	01U1	CEN	57555499_17238_1	1	3	15/02/2026 14:36:48	15/02/2026 17:04:00	Interna;Não Programada;Meio Ambiente;Vento	380	33	9715	80,96	Teresina
38	2	2026	17252	01W2	DML	57560443_17252_1	1	3	16/02/2026 07:28:18	17/02/2026 10:46:54	Interna;Não Programada;Meio Ambiente;Vento	380	1	11370	27,31	Demerval Lobão
38	2	2026	17266	01P3	PAD	57564979_17266_1	1	3	16/02/2026 17:44:24	17/02/2026 04:47:00	Interna;Não Programada;Meio Ambiente;Vento	380	1	47115	11,04	Parnaíba
38	2	2026	17262	01C4	MBA	57541384_17262_1	1	3	14/02/2026 07:25:40	14/02/2026 10:42:00	Interna;Não Programada;Meio Ambiente;Vento	380	1	6433	3,27	José de Freitas
38	2	2026	17259	01C2	ATS	57540586_17259_1	1	3	14/02/2026 05:17:17	14/02/2026 11:02:32	Interna;Não Programada;Meio Ambiente;Árvore ou Vegetação	13800	106	18475	609,94	Altos
38	2	2026	17260	01M7	JUN	57561186_17260_1	1	3	16/02/2026 09:05:38	16/02/2026 10:28:00	Interna;Não Programada;Meio Ambiente;Descarga Atmosférica	13800	266	55335	365,16	Geminiano
38	2	2026	17252	01W3	DML	57552189_17252_1	1	3	14/02/2026 22:30:47	15/02/2026 12:56:26	Interna;Não Programada;Meio Ambiente;Vento	13800	40	11370	577,10	Lagoa do Piauí
38	2	2026	12688	01C4	PDS	57552304_12688_1	1	3	15/02/2026 08:32:47	15/02/2026 15:38:56	Interna;Não Programada;Meio Ambiente;Descarga Atmosférica	13800	32	28063	227,28	Pedro II
38	2	2026	17244	01N1	CRI	57546700_17244_1	1	3	14/02/2026 16:55:18	15/02/2026 17:10:00	Interna;Não Programada;Meio Ambiente;Árvore ou Vegetação	13800	29	8296	703,10	Santa Luz
38	2	2026	17243	01C1	LGA	57564791_17243_1	1	3	16/02/2026 17:24:04	17/02/2026 10:49:00	Interna;Não Programada;Meio Ambiente;Descarga Atmosférica	13800	30	43492	522,47	Sigefredo Pacheco
38	2	2026	12703	01L1	CRO	57710759_12703_1	1	3	14/02/2026 18:42:43	14/02/2026 18:49:18	Interna;Não Programada;Meio Ambiente;Vento	380	1	58822	0,11	Monsenhor Gil
38	2	2026	12686	01Y3	PRI	57567080_12686_1	1	3	16/02/2026 23:38:10	17/02/2026 00:40:00	Interna;Não Programada;Meio Ambiente;Vento	380	115	42041	118,51	Piripiri
38	2	2026	17272	01K1	TBC	57543686_17272_1	1	3	14/02/2026 11:19:35	14/02/2026 21:31:43	Interna;Não Programada;Meio Ambiente;Árvore ou Vegetação	380	16	55098	163,24	Teresina
38	2	2026	15685	01P4	PAD	57555124_15685_1	1	3	15/02/2026 15:00:51	15/02/2026 17:49:00	Interna;Não Programada;Meio Ambiente;Vento	380	1	40047	2,80	Parnaíba
38	2	2026	17243	09F2	CPM	57562678_17243_1	1	3	16/02/2026 07:43:10	16/02/2026 20:03:00	Interna;Não Programada;Meio Ambiente;Vento	13800	2	43492	24,66	Campo Maior
38	2	2026	17240	01C2	BGR	57541463_17240_1	1	3	14/02/2026 07:37:59	15/02/2026 10:45:00	Interna;Não Programada;Meio Ambiente;Vento	13800	49	6608	1.328,73	Ribeiro Gonçalves
38	2	2026	17243	09F1	CPM	57561081_17243_1	1	3	16/02/2026 11:37:54	17/02/2026 16:54:00	Interna;Não Programada;Meio Ambiente;Vento	380	1	43492	29,27	Jatobá do Piauí
38	2	2026	17242	01C1	CBC	57553858_17242_1	1	3	15/02/2026 11:53:56	17/02/2026 21:19:00	Interna;Não Programada;Meio Ambiente;Descarga Atmosférica	380	22	24949	1.263,19	Cabeceiras do Piauí
38	2	2026	12703	01C3	SPP	57710706_12703_1	1	3	14/02/2026 06:28:34	14/02/2026 06:35:04	Interna;Não Programada;Meio Ambiente;Vento	380	1	58822	0,11	Água Branca
38	2	2026	17266	01P2	PAD	57566929_17266_1	1	3	16/02/2026 23:09:29	17/02/2026 01:03:00	Interna;Não Programada;Meio Ambiente;Vento	380	1	47115	1,89	Luís Correia
38	2	2026	17251	01L2	CRO	57545906_17251_1	1	3	14/02/2026 13:15:12	15/02/2026 01:52:00	Interna;Não Programada;Meio Ambiente;Descarga Atmosférica	13800	416	6560	5.247,15	Currulinhos
38	2	2026	17242	01C2	BAS	57561517_17242_1	1	3	16/02/2026 09:20:33	16/02/2026 12:39:00	Interna;Não Programada;Meio Ambiente;Vento	13800	147	24949	486,20	Barras
38	2	2026	17259	01C1	JFR	57543855_17259_1	1	3	14/02/2026 06:05:44	14/02/2026 22:11:00	Interna;Não Programada;Meio Ambiente;Árvore ou Vegetação	13800	343	18475	5.518,11	José de Freitas
38	2	2026	17258	01C2	JER	57545517_17258_1	1	3	14/02/2026 15:54:26	16/02/2026 19:30:00	Interna;Não Programada;Meio Ambiente;Descarga Atmosférica	380	3	2172	154,78	Jerumenha
38	2	2026	17266	01P2	PAD	57552254_17266_1	1	3	15/02/2026 08:36:07	15/02/2026 12:03:00	Interna;Não Programada;Meio Ambiente;Vento	380	1	47115	3,45	Luís Correia
38	2	2026	12687	01C2	PCA	57542295_12687_1	1	3	14/02/2026 09:03:10	14/02/2026 16:49:00	Interna;Não Programada;Meio Ambiente;Árvore ou Vegetação	380	20	32028	155,28	São José do Divino
38	2	2026	12715	01C3	CRT	57545862_12715_1	1	3	14/02/2026 16:26:06	15/02/2026 10:28:00	Interna;Não Programada;Meio Ambiente;Vento	380	56	30521	1.009,77	Corrente
38	2	2026	12686	01Y1	PRI	57565323_12686_1	1	3	16/02/2026 17:13:14	17/02/2026 14:56:00	Interna;Não Programada;Meio Ambiente;Descarga Atmosférica	380	12	42041	260,55	Piripiri

38	2	2026	12687	01C4	PCA	57561271_12687_1	1	3	16/02/2026 08:42:44	16/02/2026 18:54:00	Interna;Não Programada;Meio Ambiente;Vento	380	1	32028	10,19	Piracuruca
38	2	2026	17251	01L1	CRO	57540878_17251_1	1	3	14/02/2026 18:14:56	14/02/2026 20:20:39	Interna;Não Programada;Meio Ambiente;Descarga Atmosférica	13800	4134	6560	8.661,88	Monsenhor Gil
38	2	2026	17275	01Y7	TSA	57564139_17275_1	1	3	16/02/2026 15:56:16	16/02/2026 19:21:00	Interna;Não Programada;Meio Ambiente;Vento	380	1	41529	3,41	Teresina
38	2	2026	17267	01S5	PID	57566885_17267_1	1	3	16/02/2026 21:50:39	16/02/2026 23:52:00	Interna;Não Programada;Meio Ambiente;Vento	380	63	42001	127,42	Teresina
38	2	2026	15682	01N6	MQP	57556802_15682_1	1	3	15/02/2026 19:09:41	15/02/2026 22:19:00	Interna;Não Programada;Meio Ambiente;Vento	380	1	33344	3,16	Teresina
38	2	2026	17266	01P3	PAD	57565405_17266_1	1	3	16/02/2026 18:22:56	17/02/2026 16:08:00	Interna;Não Programada;Meio Ambiente;Vento	380	1	47115	21,75	Parnaíba
38	2	2026	17253	01M1	ESP	57560876_17253_1	1	3	16/02/2026 08:28:12	16/02/2026 09:38:00	Interna;Não Programada;Meio Ambiente;Vento	380	1	17335	1,16	Teresina
38	2	2026	12691	01C3	LUZ	57551955_12691_1	1	3	15/02/2026 08:02:51	15/02/2026 12:03:00	Interna;Não Programada;Meio Ambiente;Árvore ou Vegetação	380	2	23246	8,01	Murici dos Portelas
38	2	2026	17275	01V4	MCU	57548856_17275_1	1	3	14/02/2026 22:40:32	15/02/2026 12:05:00	Interna;Não Programada;Meio Ambiente;Vento	380	1	41529	13,41	Teresina
38	2	2026	12688	01C4	PDS	57555611_12688_1	1	3	15/02/2026 16:14:27	16/02/2026 18:27:00	Interna;Não Programada;Meio Ambiente;Descarga Atmosférica	380	4	28063	104,84	Domingos Mourão
38	2	2026	12696	01C3	MAV	57555118_12696_1	1	3	15/02/2026 10:14:48	15/02/2026 17:15:00	Interna;Não Programada;Meio Ambiente;Árvore ou Vegetação	13800	70	10639	490,23	Miguel Alves
38	2	2026	12715	01C2	CRT	57713270_12715_1	1	3	14/02/2026 13:41:55	14/02/2026 13:49:55	Interna;Não Programada;Meio Ambiente;Árvore ou Vegetação	380	1	30521	0,13	Corrente
38	2	2026	12687	01C4	PCA	57557162_12687_1	1	3	15/02/2026 19:58:27	16/02/2026 17:20:00	Interna;Não Programada;Meio Ambiente;Vento	380	1	32028	21,36	Piracuruca
38	2	2026	17266	01P2	PAD	57563633_17266_1	1	3	16/02/2026 14:49:20	16/02/2026 18:48:00	Interna;Não Programada;Meio Ambiente;Vento	380	1	47115	3,98	Luís Correia
38	2	2026	17272	01L7	SAT	57566661_17272_1	1	3	16/02/2026 17:25:59	17/02/2026 08:17:00	Interna;Não Programada;Meio Ambiente;Vento	380	1	55098	14,85	Teresina
38	2	2026	12686	01Y1	PRI	57561086_12686_1	1	3	16/02/2026 08:52:55	16/02/2026 17:30:00	Interna;Não Programada;Meio Ambiente;Vento	380	1	42041	8,62	Piripiri
38	2	2026	12688	01C2	PDS	57552823_12688_1	1	3	15/02/2026 09:51:30	17/02/2026 17:37:00	Interna;Não Programada;Meio Ambiente;Vento	380	1	28063	55,76	Pedro II
38	2	2026	12686	01Y1	PRI	57555765_12686_1	1	3	15/02/2026 10:42:08	15/02/2026 19:31:00	Interna;Não Programada;Meio Ambiente;Descarga Atmosférica	13800	382	42041	3.367,12	Piripiri
38	2	2026	17272	01L9	SAT	57552380_17272_1	1	3	15/02/2026 08:54:28	15/02/2026 15:19:00	Interna;Não Programada;Meio Ambiente;Vento	380	1	55098	6,41	Teresina
38	2	2026	17261	01V3	MCU	57554485_17261_1	1	3	15/02/2026 12:36:32	15/02/2026 16:57:00	Interna;Não Programada;Meio Ambiente;Árvore ou Vegetação	380	45	19984	195,35	Teresina
38	2	2026	15685	01C3	PAB	57544571_15685_1	1	3	14/02/2026 13:42:45	15/02/2026 15:20:00	Interna;Não Programada;Meio Ambiente;Vento	380	1	40047	25,62	Parnaíba
38	2	2026	15678	01C2	RNA	57555251_15678_1	1	3	15/02/2026 15:21:59	15/02/2026 16:29:00	Interna;Não Programada;Meio Ambiente;Vento	380	1	53316	1,12	Teresina
38	2	2026	17242	01C1	CBC	57553717_17242_1	1	3	15/02/2026 09:45:58	15/02/2026 19:14:00	Interna;Não Programada;Meio Ambiente;Descarga Atmosférica	13800	13	24949	123,07	Cabeceiras do Piauí
38	2	2026	17266	01P7	PAD	57547759_17266_1	1	3	14/02/2026 20:02:46	15/02/2026 09:05:00	Interna;Não Programada;Meio Ambiente;Vento	380	1	47115	13,04	Luís Correia
38	2	2026	12691	01C1	CBA	57551266_12691_1	1	3	15/02/2026 06:26:00	15/02/2026 09:30:00	Interna;Não Programada;Meio Ambiente;Vento	13800	1	23246	3,07	Joaquim Pires
38	2	2026	17274	01C5	TBL	57550874_17274_1	1	3	15/02/2026 05:04:23	15/02/2026 15:31:00	Interna;Não Programada;Meio Ambiente;Vento	380	1	14019	10,44	Bom Princípio do Piauí
38	2	2026	17243	01C1	LGA	57563671_17243_1	1	3	16/02/2026 08:27:58	17/02/2026 16:55:00	Interna;Não Programada;Meio Ambiente;Vento	380	1	43492	32,45	Capitão de Campos
38	2	2026	15677	01P1	PTY	57546766_15677_1	1	3	14/02/2026 16:01:49	14/02/2026 21:44:00	Interna;Não Programada;Meio Ambiente;Vento	380	144	65708	821,24	Teresina
38	2	2026	15677	01P2	PTY	57553867_15677_1	1	3	15/02/2026 11:54:07	15/02/2026 17:13:00	Interna;Não Programada;Meio Ambiente;Vento	380	1	65708	5,31	Teresina
38	2	2026	15677	01P5	PTY	57563244_15677_1	1	3	16/02/2026 13:47:07	16/02/2026 21:49:00	Interna;Não Programada;Meio Ambiente;Vento	380	1	65708	8,03	Teresina
38	2	2026	17239	01C3	ATS	57544446_17239_1	1	3	14/02/2026 08:25:48	15/02/2026 09:22:00	Interna;Não Programada;Meio Ambiente;Vento	13800	80	26678	1.994,93	Campo Maior
38	2	2026	17272	01L9	SAT	57563144_17272_1	1	3	16/02/2026 13:34:24	16/02/2026 19:56:00	Interna;Não Programada;Meio Ambiente;Vento	380	1	55098	6,36	Teresina
38	2	2026	17275	01Y5	TSA	57554273_17275_1	1	3	15/02/2026 10:17:19	15/02/2026 15:48:00	Interna;Não Programada;Meio Ambiente;Árvore ou Vegetação	380	4	41529	22,05	Teresina
38	2	2026	15685	01C3	PAB	57562054_15685_1	1	3	16/02/2026 09:50:50	17/02/2026 02:30:00	Interna;Não Programada;Meio Ambiente;Vento	380	1	40047	16,65	Parnaíba
38	2	2026	17260	01C1	STL	57545175_17260_1	1	3	14/02/2026 13:29:55	14/02/2026 16:56:00	Interna;Não Programada;Meio Ambiente;Vento	13800	27	55335	92,74	Bocaina
38	2	2026	12703	01L1	CRO	57540878_12703_1	1	3	14/02/2026 18:14:56	14/02/2026 20:20:39	Interna;Não Programada;Meio Ambiente;Descarga Atmosférica	13800	21	58822	44,00	Monsenhor Gil
38	2	2026	17256	01Z5	IGA	57548750_17256_1	1	3	14/02/2026 21:50:51	14/02/2026 23:30:00	Interna;Não Programada;Meio Ambiente;Descarga Atmosférica	380	150	22565	247,88	Teresina
38	2	2026	15685	01C4	PAB	57565289_15685_1	1	3	16/02/2026 18:22:19	17/02/2026 09:30:00	Interna;Não Programada;Meio Ambiente;Vento	380	1	40047	15,13	Parnaíba
38	2	2026	12688	01C4	PDS	57555029_12688_1	1	3	15/02/2026 14:51:17	17/02/2026 08:48:00	Interna;Não Programada;Meio Ambiente;Vento	380	1	28063	41,95	Pedro II

38	2	2026	15677	01P8	PTY	57562976_15677_1	1	3	16/02/2026 13:05:34	16/02/2026 18:02:00	Interna;Não Programada;Meio Ambiente;Vento	380	1	65708	4,94	Teresina
38	2	2026	17254	01C4	FAO	57543429_17254_1	1	3	14/02/2026 11:06:50	14/02/2026 12:36:00	Interna;Não Programada;Meio Ambiente;Árvore ou Vegetação	380	1	30937	1,49	Floriano
38	2	2026	17258	01C2	JER	57553695_17258_1	1	3	15/02/2026 11:34:23	15/02/2026 11:52:00	Interna;Não Programada;Meio Ambiente;Descarga Atmosférica	380	1	2172	0,29	Jerumenha
38	2	2026	12720	01N2	BIG	57757591_12720_1	1	3	14/02/2026 18:25:40	14/02/2026 18:32:21	Interna;Não Programada;Meio Ambiente;Vento	380	1	23019	0,11	Ipiranga do Piauí
38	2	2026	17266	01P6	PAD	57561223_17266_1	1	3	16/02/2026 09:12:21	16/02/2026 16:50:00	Interna;Não Programada;Meio Ambiente;Vento	380	1	47115	7,63	Parnaíba
38	2	2026	17266	01P2	PAD	57555185_17266_1	1	3	15/02/2026 15:11:49	16/02/2026 09:58:00	Interna;Não Programada;Meio Ambiente;Vento	380	1	47115	18,77	Parnaíba
38	2	2026	15678	01C8	RNA	57546906_15678_1	1	3	14/02/2026 18:18:12	15/02/2026 11:50:00	Interna;Não Programada;Meio Ambiente;Vento	380	1	53316	17,53	Teresina
38	2	2026	15681	01X1	JCK	57710841_15681_1	1	3	16/02/2026 18:20:25	16/02/2026 18:27:09	Interna;Não Programada;Meio Ambiente;Vento	380	1	22712	0,11	Teresina
38	2	2026	17275	01Y7	TSA	57540935_17275_1	1	3	14/02/2026 06:32:12	14/02/2026 13:38:00	Interna;Não Programada;Meio Ambiente;Vento	380	1	41529	7,10	Teresina
38	2	2026	15677	01P2	PTY	57556832_15677_1	1	3	15/02/2026 19:11:50	16/02/2026 01:24:00	Interna;Não Programada;Meio Ambiente;Vento	380	1	65708	6,20	Teresina
38	2	2026	17272	01L6	SAT	57564850_17272_1	1	3	16/02/2026 17:29:36	17/02/2026 09:08:00	Interna;Não Programada;Meio Ambiente;Vento	380	1	55098	15,64	Teresina
38	2	2026	12689	01C4	ETA	57543560_12689_1	1	3	14/02/2026 16:35:22	14/02/2026 17:08:00	Interna;Não Programada;Meio Ambiente;Vento	13800	223	24404	121,29	Morro do Chapéu do Piauí
38	2	2026	15678	01C6	RNA	57914594_15678_1	1	3	14/02/2026 08:46:39	14/02/2026 08:54:39	Interna;Não Programada;Meio Ambiente;Descarga Atmosférica	380	1	53316	0,13	Teresina
38	2	2026	17266	01P1	PAD	57557852_17266_1	1	3	15/02/2026 22:00:27	16/02/2026 17:27:00	Interna;Não Programada;Meio Ambiente;Vento	380	1	47115	19,44	Parnaíba
38	2	2026	15685	01C3	PAB	57563340_15685_1	1	3	16/02/2026 11:03:04	16/02/2026 16:51:00	Interna;Não Programada;Meio Ambiente;Vento	380	1	40047	5,80	Parnaíba
38	2	2026	12720	01N2	BIG	57548011_12720_1	1	3	15/02/2026 10:04:39	15/02/2026 22:24:00	Interna;Não Programada;Meio Ambiente;Vento	380	1	23019	12,32	Ipiranga do Piauí
38	2	2026	15677	01P1	PTY	57540967_15677_1	1	3	14/02/2026 06:03:10	14/02/2026 13:50:00	Interna;Não Programada;Meio Ambiente;Descarga Atmosférica	380	165	65708	1.283,79	Teresina
38	2	2026	17243	01C4	CPM	57542393_17243_1	1	3	14/02/2026 05:56:52	14/02/2026 16:00:00	Interna;Não Programada;Meio Ambiente;Vento	13800	133	43492	1.336,95	Campo Maior
38	2	2026	17243	01C4	CPM	57554234_17243_1	1	3	15/02/2026 08:24:59	15/02/2026 18:12:00	Interna;Não Programada;Meio Ambiente;Vento	380	31	43492	303,29	Campo Maior
38	2	2026	17260	01M3	JUN	57541829_17260_1	1	3	14/02/2026 08:18:12	14/02/2026 16:06:00	Interna;Não Programada;Meio Ambiente;Descarga Atmosférica	13800	143	55335	1.114,92	Picos
38	2	2026	17276	01C3	UNO	57563629_17276_1	1	3	16/02/2026 14:45:14	16/02/2026 22:20:00	Interna;Não Programada;Meio Ambiente;Vento	380	3	19436	22,74	União
38	2	2026	17267	01S6	PID	57562978_17267_1	1	3	16/02/2026 10:54:51	16/02/2026 16:55:00	Interna;Não Programada;Meio Ambiente;Vento	380	1	42001	6,00	Teresina
38	2	2026	17242	01C2	BAS	57711872_17242_1	1	3	15/02/2026 12:28:49	15/02/2026 12:35:08	Interna;Não Programada;Meio Ambiente;Descarga Atmosférica	380	1	24949	0,11	Batalha
38	2	2026	17266	01P7	PAD	57564000_17266_1	1	3	16/02/2026 15:42:24	16/02/2026 20:00:00	Interna;Não Programada;Meio Ambiente;Vento	380	1	47115	4,29	Luís Correia
38	2	2026	17262	09F2	MBA	57548195_17262_1	1	3	14/02/2026 21:01:18	15/02/2026 01:14:00	Interna;Não Programada;Meio Ambiente;Vento	13800	1	6433	4,21	União
38	2	2026	15685	01C4	PAB	57565012_15685_1	1	3	16/02/2026 17:49:11	17/02/2026 07:50:00	Interna;Não Programada;Meio Ambiente;Vento	380	1	40047	14,01	Parnaíba
38	2	2026	12691	01C3	LUZ	57553228_12691_1	1	3	15/02/2026 07:59:51	15/02/2026 15:37:00	Interna;Não Programada;Meio Ambiente;Vento	13800	14	23246	106,67	Joaquim Pires
38	2	2026	17253	01W1	DML	57564826_17253_1	1	3	16/02/2026 17:29:57	17/02/2026 01:08:00	Interna;Não Programada;Meio Ambiente;Árvore ou Vegetação	380	7	17335	53,44	Demerval Lobão
38	2	2026	17251	01L1	CRO	57711928_17251_1	1	3	14/02/2026 11:09:58	14/02/2026 11:16:22	Interna;Não Programada;Meio Ambiente;Vento	380	1	6560	0,11	Monsenhor Gil
38	2	2026	12689	01C1	ETA	57550328_12689_1	1	3	15/02/2026 03:09:56	16/02/2026 09:06:00	Interna;Não Programada;Meio Ambiente;Vento	380	1	24404	29,93	Esperantina
38	2	2026	17243	01C1	BBM	57546226_17243_1	1	3	14/02/2026 14:34:38	15/02/2026 18:11:00	Interna;Não Programada;Meio Ambiente;Descarga Atmosférica	380	30	43492	828,18	Campo Maior
38	2	2026	17256	01Z5	IGA	57549232_17256_1	1	3	14/02/2026 23:49:01	15/02/2026 09:40:00	Interna;Não Programada;Meio Ambiente;Vento	380	1	22565	9,85	Teresina
38	2	2026	15685	01C6	PAB	57565022_15685_1	1	3	16/02/2026 17:48:32	17/02/2026 08:54:00	Interna;Não Programada;Meio Ambiente;Vento	380	1	40047	15,09	Parnaíba
38	2	2026	12718	01C4	PCS	57554063_12718_1	1	3	15/02/2026 10:31:10	15/02/2026 18:44:54	Interna;Não Programada;Meio Ambiente;Vento	13800	45	34634	370,30	Paquetá
38	2	2026	17243	01C2	CPM	57561046_17243_1	1	3	16/02/2026 08:49:20	16/02/2026 23:13:00	Interna;Não Programada;Meio Ambiente;Vento	380	1	43492	14,39	Campo Maior
38	2	2026	17272	01X3	JCK	57544654_17272_1	1	3	14/02/2026 11:31:03	14/02/2026 14:43:00	Interna;Não Programada;Meio Ambiente;Vento	380	14	55098	44,79	Teresina
38	2	2026	17260	01M6	JUN	57562790_17260_1	1	3	16/02/2026 12:43:06	17/02/2026 10:09:00	Interna;Não Programada;Meio Ambiente;Vento	13800	2	55335	42,86	São José do Piauí
38	2	2026	17238	01N4	MQP	57557063_17238_1	1	3	15/02/2026 19:42:20	15/02/2026 21:37:00	Interna;Não Programada;Meio Ambiente;Vento	13800	52	9715	99,38	Teresina
38	2	2026	17272	01L6	SAT	57914586_17272_1	1	3	14/02/2026 19:42:27	14/02/2026 19:50:26	Interna;Não Programada;Meio Ambiente;Vento	380	1	55098	0,13	Teresina

38	2	2026	17256	01Z3	IGA	57544426_17256_1	1	3	14/02/2026 10:11:36	15/02/2026 15:19:00	Interna;Não Programada;Meio Ambiente;Vento	380	195	22565	5.679,05	Teresina
38	2	2026	15685	01C5	PAB	57561514_15685_1	1	3	16/02/2026 09:45:01	16/02/2026 17:43:00	Interna;Não Programada;Meio Ambiente;Vento	380	1	40047	7,97	Parnaíba
38	2	2026	17266	01P2	PAD	57562432_17266_1	1	3	16/02/2026 11:42:52	16/02/2026 16:21:00	Interna;Não Programada;Meio Ambiente;Vento	380	26	47115	120,52	Parnaíba
38	2	2026	15681	01X1	JCK	57561987_15681_1	1	3	16/02/2026 10:53:18	17/02/2026 08:27:00	Interna;Não Programada;Meio Ambiente;Vento	380	1	22712	21,56	Teresina
38	2	2026	15677	01P9	PTY	57564627_15677_1	1	3	16/02/2026 17:04:28	16/02/2026 23:17:00	Interna;Não Programada;Meio Ambiente;Vento	380	1	65708	6,21	Teresina
38	2	2026	17244	01N2	CRI	57754121_17244_1	1	3	16/02/2026 10:27:36	16/02/2026 10:35:41	Interna;Não Programada;Meio Ambiente;Vento	380	1	8296	0,13	Palmeira do Piauí
38	2	2026	15681	01L2	SAT	57539735_15681_1	1	3	14/02/2026 02:46:40	14/02/2026 04:35:04	Interna;Não Programada;Meio Ambiente;Vento	13800	107	22712	193,31	Teresina
38	2	2026	17242	01C4	BAS	57711972_17242_1	1	3	16/02/2026 17:16:06	16/02/2026 17:22:35	Interna;Não Programada;Meio Ambiente;Árvore ou Vegetação	380	1	24949	0,11	Barras
38	2	2026	17276	01C3	UNO	57552548_17276_1	1	3	15/02/2026 08:50:54	15/02/2026 12:20:00	Interna;Não Programada;Meio Ambiente;Vento	13800	7	19436	24,40	União
38	2	2026	17243	01C1	SGF	57555437_17243_1	1	3	15/02/2026 07:25:20	16/02/2026 16:17:00	Interna;Não Programada;Meio Ambiente;Árvore ou Vegetação	13800	12	43492	394,33	Juazeiro do Piauí
38	2	2026	12703	01C3	SPP	57561668_12703_1	1	3	16/02/2026 10:04:47	16/02/2026 13:10:00	Interna;Não Programada;Meio Ambiente;Vento	13800	85	58822	262,39	Passagem Franca do Piauí
38	2	2026	12720	01N2	BIG	57547458_12720_1	1	3	14/02/2026 18:45:17	15/02/2026 01:08:00	Interna;Não Programada;Meio Ambiente;Descarga Atmosférica	13800	96	23019	612,35	Ipiranga do Piauí
38	2	2026	12687	01Y1	PRI	57546891_12687_1	1	3	14/02/2026 20:12:00	14/02/2026 22:18:00	Interna;Não Programada;Meio Ambiente;Vento	13800	1	32028	2,10	Piripiri
38	2	2026	12689	01C3	ETA	57552098_12689_1	1	3	15/02/2026 08:08:02	15/02/2026 11:32:15	Interna;Não Programada;Meio Ambiente;Descarga Atmosférica	380	55	24404	187,20	Esperantina
38	2	2026	17243	01C4	CPM	57534079_17243_1	1	3	15/02/2026 07:07:57	15/02/2026 11:36:00	Interna;Não Programada;Meio Ambiente;Árvore ou Vegetação	13800	50	43492	223,37	Boqueirão do Piauí
38	2	2026	17262	01C3	MBA	57542583_17262_1	1	3	14/02/2026 07:50:52	14/02/2026 12:36:00	Interna;Não Programada;Meio Ambiente;Árvore ou Vegetação	13800	70	6433	332,66	Teresina
38	2	2026	15677	01P2	PTY	57541784_15677_1	1	3	14/02/2026 05:12:32	14/02/2026 11:50:00	Interna;Não Programada;Meio Ambiente;Vento	380	74	65708	490,21	José de Freitas
38	2	2026	17263	01Z2	NZA	57542498_17263_1	1	3	14/02/2026 09:21:42	14/02/2026 12:52:00	Interna;Não Programada;Meio Ambiente;Árvore ou Vegetação	13800	279	7323	977,90	Nazária
38	2	2026	17263	01Z2	NZA	57542498_17263_2	1	3	14/02/2026 09:21:42	14/02/2026 10:45:24	Interna;Não Programada;Meio Ambiente;Árvore ou Vegetação	13800	375	7323	523,12	Nazária
38	2	2026	17272	01X1	JCK	57539733_17272_1	1	3	14/02/2026 02:45:35	14/02/2026 06:05:00	Interna;Não Programada;Meio Ambiente;Descarga Atmosférica	13800	1	55098	3,32	Teresina
38	2	2026	17272	01X1	JCK	57539733_17272_2	1	3	14/02/2026 02:45:35	14/02/2026 04:46:14	Interna;Não Programada;Meio Ambiente;Descarga Atmosférica	13800	3	55098	6,03	Teresina
38	2	2026	17272	01X1	JCK	57539733_17272_3	1	3	14/02/2026 02:45:35	15/02/2026 18:00:00	Interna;Não Programada;Meio Ambiente;Descarga Atmosférica	13800	21	55098	824,05	Teresina
38	2	2026	17245	01C1	BOJ	57915174_17245_1	1	3	15/02/2026 07:14:09	15/02/2026 07:23:19	Interna;Não Programada;Meio Ambiente;Descarga Atmosférica	380	1	18106	0,15	Bom Jesus
38	2	2026	12703	01C3	SPP	57543250_12703_1	1	3	14/02/2026 09:20:36	14/02/2026 20:17:00	Interna;Não Programada;Meio Ambiente;Árvore ou Vegetação	13800	16	58822	175,04	Passagem Franca do Piauí
38	2	2026	12703	01C1	SPP	57564387_12703_1	1	3	16/02/2026 16:21:25	17/02/2026 02:11:00	Interna;Não Programada;Meio Ambiente;Vento	380	196	58822	1.925,97	Água Branca
38	2	2026	12689	01C4	ETA	57560325_12689_1	1	3	16/02/2026 07:13:19	17/02/2026 10:03:00	Interna;Não Programada;Meio Ambiente;Árvore ou Vegetação	380	1	24404	26,83	Luzilândia
38	2	2026	17243	01C1	CPM	57819682_17243_1	1	3	16/02/2026 16:37:49	16/02/2026 16:46:59	Interna;Não Programada;Meio Ambiente;Árvore ou Vegetação	380	1	43492	0,15	Campo Maior
38	2	2026	15678	01C7	RNA	57541021_15678_1	1	3	14/02/2026 03:52:29	14/02/2026 11:15:00	Interna;Não Programada;Meio Ambiente;Vento	13800	17	53316	125,38	Teresina
38	2	2026	17245	01C2	BOJ	57544238_17245_1	1	3	14/02/2026 10:44:43	14/02/2026 16:44:00	Interna;Não Programada;Meio Ambiente;Descarga Atmosférica	13800	170	18106	1.017,97	Bom Jesus
38	2	2026	17272	01L3	SAT	57561430_17272_1	1	3	16/02/2026 09:39:20	17/02/2026 00:46:00	Interna;Não Programada;Meio Ambiente;Vento	380	1	55098	15,11	Teresina
38	2	2026	17259	01C2	JFR	57541044_17259_1	1	3	14/02/2026 06:45:36	14/02/2026 10:13:00	Interna;Não Programada;Meio Ambiente;Vento	380	105	18475	362,95	José de Freitas
38	2	2026	12687	01C5	PCA	57545774_12687_1	1	3	14/02/2026 15:55:06	14/02/2026 20:45:00	Interna;Não Programada;Meio Ambiente;Vento	13800	2267	32028	10.953,39	Brasileira
38	2	2026	17272	01K1	TBC	57554734_17272_1	1	3	15/02/2026 12:55:22	15/02/2026 16:30:16	Interna;Não Programada;Meio Ambiente;Vento	380	31	55098	111,03	Altos
38	2	2026	12686	01Y3	PRI	57906287_12686_1	1	3	15/02/2026 10:16:59	15/02/2026 10:24:31	Interna;Não Programada;Meio Ambiente;Descarga Atmosférica	380	1	42041	0,13	Piripiri
38	2	2026	12718	01C4	PCS	57543110_12718_1	1	3	14/02/2026 08:35:35	14/02/2026 12:13:00	Interna;Não Programada;Meio Ambiente;Vento	380	53	34634	192,05	Picos
38	2	2026	15677	01P6	PTY	57556734_15677_1	1	3	15/02/2026 18:57:10	15/02/2026 21:02:00	Interna;Não Programada;Meio Ambiente;Vento	380	1	65708	2,08	Teresina
38	2	2026	17242	01C4	BAS	57566444_17242_1	1	3	16/02/2026 20:48:19	17/02/2026 18:54:00	Interna;Não Programada;Meio Ambiente;Vento	380	1	24949	22,09	Barras
38	2	2026	12686	01Y3	PRI	57542357_12686_1	1	3	14/02/2026 09:11:07	17/02/2026 07:16:00	Interna;Não Programada;Meio Ambiente;Vento	13800	4	42041	280,33	Piripiri

38	2	2026	17253	01M2	ESP	57544069_17253_1	1	3	14/02/2026 11:12:48	14/02/2026 16:36:00	Interna;Não Programada;Meio Ambiente;Vento	380	82	17335	441,71	Teresina
38	2	2026	17237	01N1	ALG	57554227_17237_1	1	3	15/02/2026 12:26:00	15/02/2026 17:18:00	Interna;Não Programada;Meio Ambiente;Descarga Atmosférica	380	33	15082	160,60	Prata do Piauí
38	2	2026	17245	01C3	BOJ	57547857_17245_1	1	3	14/02/2026 20:17:29	15/02/2026 18:45:00	Interna;Não Programada;Meio Ambiente;Vento	380	1	18106	22,46	Bom Jesus
38	2	2026	12687	01C2	PCA	57565011_12687_1	1	3	16/02/2026 17:45:59	17/02/2026 13:14:00	Interna;Não Programada;Meio Ambiente;Vento	380	1	32028	19,47	Batalha
38	2	2026	17243	01C1	SGF	57563402_17243_1	1	3	16/02/2026 14:14:48	16/02/2026 15:08:00	Interna;Não Programada;Meio Ambiente;Vento	380	1	43492	0,89	Juazeiro do Piauí
38	2	2026	12690	01C3	MTO	57565190_12690_1	1	3	16/02/2026 17:20:14	17/02/2026 13:21:00	Interna;Não Programada;Meio Ambiente;Descarga Atmosférica	13800	224	21505	4.482,86	Barras
38	2	2026	15685	01C5	PAB	57542215_15685_1	1	3	14/02/2026 05:04:56	15/02/2026 18:49:00	Interna;Não Programada;Meio Ambiente;Vento	380	1	40047	37,73	Parnaíba
38	2	2026	17276	01C3	UNO	57562409_17276_1	1	3	16/02/2026 11:54:24	17/02/2026 10:19:00	Interna;Não Programada;Meio Ambiente;Vento	380	1	19436	22,41	União
38	2	2026	12688	01C4	PDS	57553611_12688_1	1	3	15/02/2026 07:14:08	15/02/2026 14:37:00	Interna;Não Programada;Meio Ambiente;Descarga Atmosférica	13800	51	28063	376,44	Domingos Mourão
38	2	2026	17252	01W3	DML	57713281_17252_1	1	3	16/02/2026 09:02:53	16/02/2026 09:10:54	Interna;Não Programada;Meio Ambiente;Vento	380	1	11370	0,13	Lagoa do Piauí
38	2	2026	17267	01S9	PID	57542520_17267_1	1	3	14/02/2026 09:23:29	15/02/2026 11:54:00	Interna;Não Programada;Meio Ambiente;Vento	380	1	42001	26,51	Teresina
38	2	2026	12687	01C2	PCA	57543020_12687_1	1	3	14/02/2026 10:14:55	14/02/2026 11:57:00	Interna;Não Programada;Meio Ambiente;Vento	380	385	32028	655,03	São José do Divino
38	2	2026	17264	01C2	NVL	57551236_17264_1	1	3	15/02/2026 06:11:06	15/02/2026 09:45:00	Interna;Não Programada;Meio Ambiente;Vento	380	167	3932	595,36	União
38	2	2026	12687	01C2	PCA	57552035_12687_1	1	3	15/02/2026 08:11:20	16/02/2026 13:24:00	Interna;Não Programada;Meio Ambiente;Vento	380	1	32028	29,21	Batalha
38	2	2026	17256	01Z5	IGA	57539790_17256_1	1	3	14/02/2026 02:58:12	15/02/2026 09:01:00	Interna;Não Programada;Meio Ambiente;Vento	380	1	22565	30,05	Teresina
38	2	2026	15678	01C2	RNA	57547698_15678_1	1	3	14/02/2026 19:51:43	15/02/2026 10:58:00	Interna;Não Programada;Meio Ambiente;Vento	380	1	53316	15,10	Teresina
38	2	2026	17242	01C2	CBC	57547280_17242_1	1	3	14/02/2026 17:58:19	14/02/2026 22:58:00	Interna;Não Programada;Meio Ambiente;Descarga Atmosférica	13800	107	24949	534,44	Cabeceiras do Piauí
38	2	2026	17266	01P3	PAD	57560956_17266_1	1	3	16/02/2026 08:35:26	16/02/2026 17:05:00	Interna;Não Programada;Meio Ambiente;Vento	380	1	47115	8,49	Parnaíba
38	2	2026	12696	01C3	MAV	57560402_12696_1	1	3	16/02/2026 07:22:54	17/02/2026 18:17:00	Interna;Não Programada;Meio Ambiente;Vento	380	1	10639	34,90	Miguel Alves
38	2	2026	17265	01C1	EBV	57710837_17265_1	1	3	16/02/2026 14:23:01	16/02/2026 14:29:44	Interna;Não Programada;Meio Ambiente;Vento	380	1	22898	0,11	Regeneração
38	2	2026	17266	01P3	PAD	57564027_17266_1	1	3	16/02/2026 15:49:48	17/02/2026 08:12:00	Interna;Não Programada;Meio Ambiente;Vento	380	1	47115	16,37	Parnaíba
38	2	2026	17266	01P8	PAD	57552439_17266_1	1	3	15/02/2026 08:55:34	15/02/2026 17:43:00	Interna;Não Programada;Meio Ambiente;Vento	380	1	47115	8,79	Luís Correia
38	2	2026	17242	01C1	CBC	57710815_17242_1	1	3	16/02/2026 15:35:00	16/02/2026 15:41:41	Interna;Não Programada;Meio Ambiente;Vento	380	1	24949	0,11	Cabeceiras do Piauí
38	2	2026	17275	01S1	PID	57561805_17275_1	1	3	16/02/2026 10:29:12	16/02/2026 23:17:00	Interna;Não Programada;Meio Ambiente;Vento	380	1	41529	12,80	Teresina
38	2	2026	17266	01P8	PAD	57556325_17266_1	1	3	15/02/2026 15:40:16	15/02/2026 20:23:00	Interna;Não Programada;Meio Ambiente;Vento	380	27	47115	127,23	Parnaíba
38	2	2026	15685	01C1	PAB	57565066_15685_1	1	3	16/02/2026 17:18:38	17/02/2026 15:05:11	Interna;Não Programada;Meio Ambiente;Vento	380	1	40047	21,78	Parnaíba
38	2	2026	17266	01P1	PAD	57566236_17266_1	1	3	16/02/2026 20:51:00	17/02/2026 05:01:00	Interna;Não Programada;Meio Ambiente;Vento	380	1	47115	8,17	Parnaíba
38	2	2026	17275	01V7	MCU	57542395_17275_1	1	3	14/02/2026 08:40:16	14/02/2026 12:09:00	Interna;Não Programada;Meio Ambiente;Vento	380	1	41529	3,48	Teresina
38	2	2026	12709	01C2	NZR	57543888_12709_1	1	3	14/02/2026 09:24:14	14/02/2026 14:36:00	Interna;Não Programada;Meio Ambiente;Vento	380	1	14094	5,20	Nazaré do Piauí
38	2	2026	15681	01X2	JCK	57554943_15681_1	1	3	15/02/2026 14:30:52	15/02/2026 16:41:00	Interna;Não Programada;Meio Ambiente;Vento	380	1	22712	2,17	Teresina
38	2	2026	17266	01P7	PAD	57546662_17266_1	1	3	14/02/2026 17:52:56	15/02/2026 08:37:00	Interna;Não Programada;Meio Ambiente;Vento	380	1	47115	14,73	Luís Correia
38	2	2026	17252	01W3	DML	57562579_17252_1	1	3	16/02/2026 12:01:44	16/02/2026 21:30:00	Interna;Não Programada;Meio Ambiente;Árvore ou Vegetação	380	3	11370	28,41	Lagoa do Piauí
38	2	2026	15682	01W1	MQP	57561001_15682_1	1	3	16/02/2026 08:43:55	16/02/2026 16:24:00	Interna;Não Programada;Meio Ambiente;Vento	380	1	33344	7,67	Teresina
38	2	2026	17274	01C4	TBL	57541838_17274_1	1	3	14/02/2026 08:17:48	14/02/2026 15:41:00	Interna;Não Programada;Meio Ambiente;Vento	380	1	14019	7,39	Buriti dos Lopes
38	2	2026	17266	01P2	PAD	57555463_17266_1	1	3	15/02/2026 15:48:52	16/02/2026 07:52:00	Interna;Não Programada;Meio Ambiente;Vento	380	1	47115	16,05	Luís Correia
38	2	2026	15677	01P2	PTY	57564390_15677_1	1	3	16/02/2026 16:31:43	16/02/2026 21:45:00	Interna;Não Programada;Meio Ambiente;Vento	380	1	65708	5,22	Teresina
38	2	2026	15678	01C5	RNA	57543160_15678_1	1	3	14/02/2026 10:30:25	14/02/2026 15:27:00	Interna;Não Programada;Meio Ambiente;Vento	380	1	53316	4,94	Teresina
38	2	2026	17276	01C4	UNO	57557742_17276_1	1	3	15/02/2026 21:39:58	15/02/2026 23:01:00	Interna;Não Programada;Meio Ambiente;Vento	380	1	19436	1,35	Lagoa Alegre
38	2	2026	17254	01C4	FAO	57545206_17254_1	1	3	14/02/2026 15:09:44	14/02/2026 19:16:00	Interna;Não Programada;Meio Ambiente;Árvore ou Vegetação	380	1	30937	4,10	Florianópolis

38	2	2026	12686	01Y1	PRI	57555901_12686_1	1	3	15/02/2026 10:33:24	16/02/2026 10:07:00	Interna;Não Programada;Meio Ambiente;Árvore ou Vegetação	13800	33	42041	777,48	Piripiri
38	2	2026	17242	01C2	CBC	57565532_17242_1	1	3	15/02/2026 14:46:11	18/02/2026 10:01:00	Interna;Não Programada;Meio Ambiente;Vento	380	18	24949	1.210,45	Capitão de Campos
38	2	2026	12689	01C4	ETA	57543285_12689_1	1	3	14/02/2026 10:49:40	14/02/2026 19:37:00	Interna;Não Programada;Meio Ambiente;Árvore ou Vegetação	380	1	24404	8,79	Esperantina
38	2	2026	17272	01L5	SAT	57566490_17272_1	1	3	16/02/2026 21:35:39	16/02/2026 23:07:00	Interna;Não Programada;Meio Ambiente;Vento	380	1	55098	1,52	Teresina
38	2	2026	12689	01C1	ETA	57550677_12689_1	1	3	15/02/2026 03:58:48	15/02/2026 07:40:00	Interna;Não Programada;Meio Ambiente;Vento	380	326	24404	1.201,85	Esperantina
38	2	2026	17238	01U3	CEN	57562062_17238_1	1	3	16/02/2026 10:35:58	16/02/2026 13:35:00	Interna;Não Programada;Meio Ambiente;Árvore ou Vegetação	380	124	9715	370,00	Teresina
38	2	2026	12696	01C3	MAV	57552077_12696_1	1	3	15/02/2026 07:39:36	15/02/2026 11:35:00	Interna;Não Programada;Meio Ambiente;Vento	380	145	10639	568,88	Miguel Alves
38	2	2026	12689	01C4	ETA	57552608_12689_1	1	3	15/02/2026 09:24:02	17/02/2026 07:27:00	Interna;Não Programada;Meio Ambiente;Vento	380	1	24404	46,05	Esperantina
38	2	2026	17263	01Z3	NZA	57554252_17263_1	1	3	14/02/2026 15:29:35	15/02/2026 17:15:42	Interna;Não Programada;Meio Ambiente;Vento	380	1	7323	25,77	Lagoa do Piauí
38	2	2026	17260	01M5	JUN	57542570_17260_1	1	3	14/02/2026 09:15:04	14/02/2026 10:43:00	Interna;Não Programada;Meio Ambiente;Vento	380	1	55335	1,47	Picos
38	2	2026	15678	01C7	RNA	57553900_15678_1	1	3	15/02/2026 11:59:23	15/02/2026 16:08:00	Interna;Não Programada;Meio Ambiente;Vento	380	1	53316	4,14	Teresina
38	2	2026	17246	01C4	CMP	57565065_17246_1	1	3	16/02/2026 17:54:23	17/02/2026 12:30:00	Interna;Não Programada;Meio Ambiente;Vento	380	1	10633	18,59	Cajueiro da Praia
38	2	2026	17243	01C1	CPM	57542246_17243_1	1	3	14/02/2026 06:43:05	14/02/2026 16:03:00	Interna;Não Programada;Meio Ambiente;Vento	13800	131	43492	1.222,48	Campo Maior
38	2	2026	17261	01V5	MCU	57566018_17261_1	1	3	16/02/2026 20:14:01	17/02/2026 01:22:00	Interna;Não Programada;Meio Ambiente;Vento	380	1	19984	5,13	Teresina
38	2	2026	12720	01N2	BIG	57757593_12720_1	1	3	15/02/2026 12:02:54	15/02/2026 12:09:35	Interna;Não Programada;Meio Ambiente;Vento	380	1	23019	0,11	Ipiranga do Piauí
38	2	2026	17264	01C1	NVL	57555937_17264_1	1	3	15/02/2026 16:57:34	15/02/2026 21:47:00	Interna;Não Programada;Meio Ambiente;Vento	380	1	3932	4,82	União
38	2	2026	17257	01C2	JAC	57552203_17257_1	1	3	15/02/2026 07:12:02	15/02/2026 16:31:00	Interna;Não Programada;Meio Ambiente;Vento	13800	75	40916	698,71	Massapê do Piauí
38	2	2026	12689	01C3	ETA	57561299_12689_1	1	3	16/02/2026 09:20:30	17/02/2026 08:20:00	Interna;Não Programada;Meio Ambiente;Árvore ou Vegetação	13800	1	24404	22,99	Esperantina
38	2	2026	17274	01C4	TBL	57562477_17274_1	1	3	16/02/2026 12:03:29	17/02/2026 16:10:00	Interna;Não Programada;Meio Ambiente;Vento	380	1	14019	28,11	Parnaíba
38	2	2026	17251	01L1	CRO	57553721_17251_1	1	3	15/02/2026 11:30:35	15/02/2026 17:41:00	Interna;Não Programada;Meio Ambiente;Árvore ou Vegetação	380	17	6560	104,95	Monsenhor Gil
38	2	2026	12689	01C3	LUZ	57561216_12689_1	1	3	16/02/2026 07:35:42	16/02/2026 18:38:00	Interna;Não Programada;Meio Ambiente;Árvore ou Vegetação	13800	1	24404	11,04	Esperantina
38	2	2026	12691	01C4	LUZ	57552794_12691_1	1	3	15/02/2026 08:05:17	15/02/2026 11:51:00	Interna;Não Programada;Meio Ambiente;Vento	13800	28	23246	105,33	Luzilândia
38	2	2026	17262	01C1	MBA	57543679_17262_1	1	3	14/02/2026 11:34:07	16/02/2026 16:08:00	Interna;Não Programada;Meio Ambiente;Vento	380	1	6433	52,56	União
38	2	2026	12720	01N3	BIG	57545161_12720_1	1	3	14/02/2026 15:03:49	14/02/2026 17:54:00	Interna;Não Programada;Meio Ambiente;Árvore ou Vegetação	13800	10	23019	28,36	Dom Expedito Lopes
38	2	2026	12711	01C2	BRL	57561513_12711_1	1	3	16/02/2026 07:39:40	17/02/2026 10:46:00	Interna;Não Programada;Meio Ambiente;Árvore ou Vegetação	380	10	9741	271,06	Sebastião Leal
38	2	2026	17242	01C2	BAS	57557990_17242_1	1	3	15/02/2026 15:52:33	17/02/2026 13:24:00	Interna;Não Programada;Meio Ambiente;Descarga Atmosférica	380	13	24949	591,81	Barras
38	2	2026	15685	01C1	PAB	57563625_15685_1	1	3	16/02/2026 14:45:59	16/02/2026 18:11:00	Interna;Não Programada;Meio Ambiente;Vento	380	1	40047	3,42	Parnaíba
38	2	2026	12696	01C3	MAV	57551691_12696_1	1	3	15/02/2026 07:10:26	15/02/2026 14:26:00	Interna;Não Programada;Meio Ambiente;Vento	380	1	10639	7,26	Miguel Alves
38	2	2026	15677	01Z6	IGA	57555746_15677_1	1	3	15/02/2026 16:35:40	15/02/2026 18:00:00	Interna;Não Programada;Meio Ambiente;Vento	380	1	65708	1,41	Teresina
38	2	2026	17266	01P6	PAD	57565175_17266_1	1	3	16/02/2026 17:13:39	16/02/2026 21:25:00	Interna;Não Programada;Meio Ambiente;Vento	380	1	47115	4,19	Parnaíba
38	2	2026	12687	01C2	PCA	57553371_12687_1	1	3	15/02/2026 10:29:17	15/02/2026 15:30:00	Interna;Não Programada;Meio Ambiente;Vento	380	8	32028	40,10	São José do Divino
38	2	2026	17242	01C4	BAS	57564266_17242_1	1	3	16/02/2026 13:03:28	17/02/2026 11:54:00	Interna;Não Programada;Meio Ambiente;Árvore ou Vegetação	380	24	24949	548,21	Barras
38	2	2026	17252	01W1	DML	57557297_17252_1	1	3	15/02/2026 20:24:47	16/02/2026 19:42:00	Interna;Não Programada;Meio Ambiente;Vento	380	1	11370	23,29	Teresina
38	2	2026	17249	01N1	CET	57557131_17249_1	1	3	15/02/2026 19:52:46	15/02/2026 22:05:00	Interna;Não Programada;Meio Ambiente;Árvore ou Vegetação	380	1	15224	2,20	Cocal
38	2	2026	12718	01C3	PCS	57553334_12718_1	1	3	15/02/2026 10:39:17	15/02/2026 15:28:00	Interna;Não Programada;Meio Ambiente;Árvore ou Vegetação	13800	145	34634	697,73	Itainópolis
38	2	2026	17260	01M2	JUN	57543641_17260_1	1	3	14/02/2026 11:27:44	14/02/2026 15:32:00	Interna;Não Programada;Meio Ambiente;Vento	380	277	55335	1.127,70	Picos
38	2	2026	15678	01C1	RNA	57544470_15678_1	1	3	14/02/2026 13:26:16	14/02/2026 20:30:00	Interna;Não Programada;Meio Ambiente;Vento	380	1	53316	7,06	Teresina
38	2	2026	12696	01C1	MAV	57543423_12696_1	1	3	14/02/2026 10:30:03	14/02/2026 11:11:00	Interna;Não Programada;Meio Ambiente;Vento	13800	77	10639	52,55	Miguel Alves
38	2	2026	17272	01L7	SAT	57548357_17272_1	1	3	14/02/2026 21:10:28	15/02/2026 00:31:00	Interna;Não Programada;Meio Ambiente;Vento	13800	61	55098	203,88	Teresina

38	2	2026	17256	01L1	SAT	57546504_17256_1	1	3	14/02/2026 17:29:10	14/02/2026 20:04:00	Interna;Não Programada;Meio Ambiente;Vento	380	28	22565	72,26	Teresina
38	2	2026	12688	01C4	PDS	57562306_12688_1	1	3	16/02/2026 08:14:16	16/02/2026 15:38:00	Interna;Não Programada;Meio Ambiente;Vento	380	142	28063	1.050,17	Domingos Mourão
38	2	2026	17243	01C3	CPM	57558134_17243_1	1	3	15/02/2026 23:01:35	16/02/2026 02:41:00	Interna;Não Programada;Meio Ambiente;Vento	13800	135	43492	493,69	Campo Maior
38	2	2026	17266	01P2	PAD	57548145_17266_1	1	3	14/02/2026 20:58:47	15/02/2026 13:21:00	Interna;Não Programada;Meio Ambiente;Descarga Atmosférica	380	2	47115	32,74	Parnaíba
38	2	2026	17242	01C2	BAS	57555696_17242_1	1	3	15/02/2026 12:36:17	15/02/2026 19:51:00	Interna;Não Programada;Meio Ambiente;Descarga Atmosférica	13800	128	24949	927,40	Batalha
38	2	2026	17259	01C1	JFR	57532158_17259_1	1	3	14/02/2026 14:58:23	15/02/2026 10:56:00	Interna;Não Programada;Meio Ambiente;Descarga Atmosférica	380	20	18475	399,21	José de Freitas
38	2	2026	17243	01C4	CPM	57543588_17243_1	1	3	14/02/2026 08:20:44	15/02/2026 01:24:00	Interna;Não Programada;Meio Ambiente;Descarga Atmosférica	13800	62	43492	1.057,38	Campo Maior
38	2	2026	17266	01P2	PAD	57557064_17266_1	1	3	15/02/2026 19:40:53	16/02/2026 09:38:00	Interna;Não Programada;Meio Ambiente;Vento	380	1	47115	13,95	Parnaíba
38	2	2026	12686	01Y3	PRI	57543573_12686_1	1	3	14/02/2026 11:24:26	14/02/2026 16:33:16	Interna;Não Programada;Meio Ambiente;Vento	380	1	42041	5,15	Piripiri
38	2	2026	17239	01C2	ATS	57711922_17239_1	1	3	14/02/2026 11:41:50	14/02/2026 11:48:14	Interna;Não Programada;Meio Ambiente;Árvore ou Vegetação	380	1	26678	0,11	Altos
38	2	2026	12703	01C1	SPP	57557556_12703_1	1	3	15/02/2026 21:07:10	16/02/2026 08:18:00	Interna;Não Programada;Meio Ambiente;Vento	13800	31	58822	346,60	Hugo Napoleão
38	2	2026	17243	01C4	CPM	57556104_17243_1	1	3	15/02/2026 17:24:40	16/02/2026 15:43:00	Interna;Não Programada;Meio Ambiente;Vento	380	1	43492	22,31	Campo Maior
38	2	2026	17246	01C1	CMP	57548220_17246_1	1	3	14/02/2026 21:07:19	15/02/2026 17:01:00	Interna;Não Programada;Meio Ambiente;Vento	380	1	10633	19,89	Cajueiro da Praia
38	2	2026	12689	01C1	CBA	57551266_12689_1	1	3	15/02/2026 06:26:00	15/02/2026 09:30:00	Interna;Não Programada;Meio Ambiente;Vento	13800	3	24404	9,20	Joaquim Pires
38	2	2026	17237	01N2	ALG	57541164_17237_1	1	3	14/02/2026 06:22:39	14/02/2026 07:10:00	Interna;Não Programada;Meio Ambiente;Vento	380	30	15082	23,67	Alto Longá
38	2	2026	17272	01L7	SAT	57567391_17272_1	1	3	16/02/2026 23:18:14	17/02/2026 02:42:00	Interna;Não Programada;Meio Ambiente;Vento	380	1	55098	3,40	Teresina
38	2	2026	12720	01N1	BIG	57555936_12720_1	1	3	15/02/2026 09:43:27	15/02/2026 18:00:00	Interna;Não Programada;Meio Ambiente;Vento	13800	82	23019	678,62	Paquetá
38	2	2026	17239	01C3	ATS	57555342_17239_1	1	3	15/02/2026 15:34:05	15/02/2026 18:51:00	Interna;Não Programada;Meio Ambiente;Árvore ou Vegetação	380	1	26678	3,28	Altos
38	2	2026	15682	01N1	MQP	57557470_15682_1	1	3	15/02/2026 20:52:16	15/02/2026 23:18:00	Interna;Não Programada;Meio Ambiente;Vento	380	1	33344	2,43	Teresina
38	2	2026	17239	01C4	ATS	57542628_17239_1	1	3	14/02/2026 05:25:43	14/02/2026 18:05:00	Interna;Não Programada;Meio Ambiente;Árvore ou Vegetação	380	37	26678	468,22	Altos
38	2	2026	17262	01P2	PTY	57548551_17262_1	1	3	14/02/2026 20:34:19	14/02/2026 23:23:04	Interna;Não Programada;Meio Ambiente;Árvore ou Vegetação	13800	10	6433	28,13	Teresina
38	2	2026	12687	01C4	PCA	57541935_12687_1	1	3	14/02/2026 07:24:31	14/02/2026 13:26:00	Interna;Não Programada;Meio Ambiente;Vento	380	6	32028	36,15	São João da Fronteira
38	2	2026	17252	01W3	DML	57551679_17252_1	1	3	15/02/2026 07:31:42	15/02/2026 10:52:00	Interna;Não Programada;Meio Ambiente;Árvore ou Vegetação	380	1	11370	3,34	Lagoa do Piauí
38	2	2026	12691	01C2	LUZ	57565058_12691_1	1	3	16/02/2026 17:45:36	16/02/2026 20:07:00	Interna;Não Programada;Meio Ambiente;Vento	380	33	23246	77,77	Joca Marques
38	2	2026	17254	01C3	FAO	57566066_17254_1	1	3	16/02/2026 20:12:14	16/02/2026 23:15:00	Interna;Não Programada;Meio Ambiente;Vento	380	1	30937	3,05	Florianópolis
38	2	2026	12686	01Y2	PRI	57542301_12686_1	1	3	14/02/2026 09:00:58	14/02/2026 12:35:00	Interna;Não Programada;Meio Ambiente;Vento	380	1	42041	3,57	Piripiri
38	2	2026	17266	01P1	PAD	57556358_17266_1	1	3	15/02/2026 18:03:32	15/02/2026 19:55:00	Interna;Não Programada;Meio Ambiente;Vento	380	1	47115	1,86	Parnaíba
38	2	2026	17275	01Y7	TSA	57563187_17275_1	1	3	16/02/2026 13:38:21	16/02/2026 19:49:00	Interna;Não Programada;Meio Ambiente;Vento	380	1	41529	6,18	Teresina
38	2	2026	12687	01C2	PCA	57562901_12687_1	1	3	16/02/2026 09:55:55	16/02/2026 15:26:00	Interna;Não Programada;Meio Ambiente;Vento	13800	63	32028	346,59	Piracuruca
38	2	2026	17262	01C1	MBA	57542209_17262_1	1	3	14/02/2026 06:47:59	14/02/2026 14:17:00	Interna;Não Programada;Meio Ambiente;Vento	13800	57	6433	426,57	União
38	2	2026	12718	01C4	PCS	57555879_12718_1	1	3	15/02/2026 16:45:08	16/02/2026 09:53:00	Interna;Não Programada;Meio Ambiente;Árvore ou Vegetação	380	1	34634	17,13	Picos
38	2	2026	17260	01C1	BTV	57563501_17260_1	1	3	16/02/2026 13:34:02	16/02/2026 17:45:00	Interna;Não Programada;Meio Ambiente;Árvore ou Vegetação	13800	88	55335	368,08	Campo Grande do Piauí
38	2	2026	17275	01Y3	TSA	57541157_17275_1	1	3	14/02/2026 04:23:27	14/02/2026 11:34:00	Interna;Não Programada;Meio Ambiente;Vento	380	150	41529	1.076,38	Teresina
38	2	2026	15685	01C5	PAB	57542268_15685_1	1	3	14/02/2026 08:50:47	15/02/2026 18:06:00	Interna;Não Programada;Meio Ambiente;Vento	380	1	40047	33,25	Parnaíba
38	2	2026	12687	01C1	PCA	57541703_12687_1	1	3	14/02/2026 07:28:07	14/02/2026 15:57:00	Interna;Não Programada;Meio Ambiente;Vento	13800	77	32028	653,07	Batalha
38	2	2026	17279	01C3	VAL	57554578_17279_1	1	3	15/02/2026 13:34:35	15/02/2026 16:21:14	Interna;Não Programada;Meio Ambiente;Vento	380	1	25539	2,78	Valença do Piauí
38	2	2026	17275	01S1	PID	57562408_17275_1	1	3	16/02/2026 11:53:39	16/02/2026 16:57:00	Interna;Não Programada;Meio Ambiente;Vento	380	1	41529	5,06	Teresina
38	2	2026	17266	01P7	PAD	57553651_17266_1	1	3	15/02/2026 11:24:57	15/02/2026 13:24:00	Interna;Não Programada;Meio Ambiente;Vento	380	1	47115	1,98	Luís Correia
38	2	2026	15685	01P4	PAD	57553283_15685_1	1	3	15/02/2026 10:40:22	16/02/2026 08:08:00	Interna;Não Programada;Meio Ambiente;Vento	380	1	40047	21,46	Parnaíba

38	2	2026	17272	01K1	TBC	57545688_17272_1	1	3	14/02/2026 16:13:49	15/02/2026 12:10:00	Interna;Não Programada;Meio Ambiente;Vento	380	1	55098	19,94	Teresina
38	2	2026	15685	01C1	PAB	57547865_15685_1	1	3	14/02/2026 20:18:31	14/02/2026 22:36:00	Interna;Não Programada;Meio Ambiente;Vento	380	298	40047	682,83	Parnaíba
38	2	2026	12688	01C1	PDS	57560608_12688_1	1	3	16/02/2026 07:15:33	17/02/2026 10:27:00	Interna;Não Programada;Meio Ambiente;Vento	380	19	28063	516,63	Pedro II
38	2	2026	15685	01C4	PAB	57542987_15685_1	1	3	14/02/2026 10:18:04	15/02/2026 21:18:00	Interna;Não Programada;Meio Ambiente;Vento	380	1	40047	35,00	Parnaíba
38	2	2026	17245	01C2	BOJ	57557100_17245_1	1	3	15/02/2026 16:04:24	15/02/2026 21:21:00	Interna;Não Programada;Meio Ambiente;Descarga Atmosférica	13800	170	18106	897,03	Bom Jesus
38	2	2026	17272	01K1	TBC	57542082_17272_1	1	3	14/02/2026 12:48:21	14/02/2026 17:15:00	Interna;Não Programada;Meio Ambiente;Árvore ou Vegetação	13800	370	55098	1.644,34	Teresina
38	2	2026	12715	01C3	CRT	57554164_12715_1	1	3	15/02/2026 11:55:03	15/02/2026 18:31:00	Interna;Não Programada;Meio Ambiente;Árvore ou Vegetação	380	56	30521	369,55	Corrente
38	2	2026	17252	01W3	DML	57564997_17252_1	1	3	16/02/2026 17:39:00	16/02/2026 18:20:00	Interna;Não Programada;Meio Ambiente;Vento	380	1	11370	0,68	Lagoa do Piauí
38	2	2026	17276	01C2	UNO	57544363_17276_1	1	3	14/02/2026 08:33:34	14/02/2026 18:15:00	Interna;Não Programada;Meio Ambiente;Árvore ou Vegetação	380	3	19436	29,07	União
38	2	2026	15677	01C3	MBA	57543325_15677_1	1	3	14/02/2026 05:08:00	14/02/2026 13:39:00	Interna;Não Programada;Meio Ambiente;Vento	13800	2	65708	17,03	Teresina
38	2	2026	17266	01P2	PAD	57571859_17266_1	1	3	14/02/2026 11:33:37	14/02/2026 11:39:58	Interna;Não Programada;Meio Ambiente;Vento	380	1	47115	0,11	Luís Correia
38	2	2026	17257	01C2	JAC	57553330_17257_1	1	3	15/02/2026 10:49:44	16/02/2026 09:23:00	Interna;Não Programada;Meio Ambiente;Vento	13800	1	40916	22,55	Jaicós
38	2	2026	12686	01Y3	PRI	57548359_12686_1	1	3	14/02/2026 20:24:03	14/02/2026 23:32:00	Interna;Não Programada;Meio Ambiente;Descarga Atmosférica	13800	396	42041	1.240,47	Brasileira
38	2	2026	17243	01C1	BBM	57541647_17243_1	1	3	14/02/2026 07:27:56	14/02/2026 10:32:00	Interna;Não Programada;Meio Ambiente;Árvore ou Vegetação	380	31	43492	95,10	Sigefredo Pacheco
38	2	2026	17272	01L7	SAT	57554339_17272_1	1	3	15/02/2026 12:54:02	15/02/2026 15:27:00	Interna;Não Programada;Meio Ambiente;Vento	380	1	55098	2,55	Teresina
38	2	2026	12691	01C4	LUZ	57563468_12691_1	1	3	16/02/2026 14:23:48	16/02/2026 16:00:00	Interna;Não Programada;Meio Ambiente;Vento	13800	1	23246	1,60	Luzilândia
38	2	2026	17243	01C4	CPM	57564787_17243_1	1	3	16/02/2026 17:22:12	17/02/2026 17:31:00	Interna;Não Programada;Meio Ambiente;Vento	380	1	43492	24,15	Campo Maior
38	2	2026	15678	01C7	RNA	57541114_15678_1	1	3	14/02/2026 05:37:58	14/02/2026 11:03:00	Interna;Não Programada;Meio Ambiente;Vento	13800	391	53316	2.118,13	Teresina
38	2	2026	12703	01C3	SPP	57561731_12703_1	1	3	16/02/2026 10:15:09	16/02/2026 23:05:00	Interna;Não Programada;Meio Ambiente;Vento	380	2	58822	25,66	Passagem Franca do Piauí
38	2	2026	12686	01Y3	PRI	57563863_12686_1	1	3	16/02/2026 15:22:44	17/02/2026 09:49:00	Interna;Não Programada;Meio Ambiente;Árvore ou Vegetação	380	19	42041	350,32	Piripiri
38	2	2026	17276	01C1	UNO	57543173_17276_1	1	3	14/02/2026 10:34:41	14/02/2026 14:59:00	Interna;Não Programada;Meio Ambiente;Vento	380	1	19436	4,41	União
38	2	2026	12720	01N2	BIG	57757595_12720_1	1	3	14/02/2026 18:21:45	14/02/2026 18:28:26	Interna;Não Programada;Meio Ambiente;Vento	380	1	23019	0,11	Ipiranga do Piauí
38	2	2026	17266	01P6	PAD	57565069_17266_1	1	3	16/02/2026 17:54:46	17/02/2026 05:14:00	Interna;Não Programada;Meio Ambiente;Vento	380	1	47115	11,32	Parnaíba
38	2	2026	12688	01C4	PDS	57562120_12688_1	1	3	16/02/2026 08:20:02	18/02/2026 18:13:00	Interna;Não Programada;Meio Ambiente;Vento	380	14	28063	810,36	Milton Brandão
38	2	2026	12689	01C4	ETA	57553535_12689_1	1	3	15/02/2026 11:10:16	15/02/2026 13:23:00	Interna;Não Programada;Meio Ambiente;Árvore ou Vegetação	380	4	24404	8,85	Esperantina
38	2	2026	12720	01N3	BIG	57557129_12720_1	1	3	15/02/2026 19:49:54	16/02/2026 10:27:00	Interna;Não Programada;Meio Ambiente;Árvore ou Vegetação	380	1	23019	14,62	Dom Expedito Lopes
38	2	2026	17266	01P2	PAD	57562710_17266_1	1	3	16/02/2026 12:34:32	16/02/2026 18:06:00	Interna;Não Programada;Meio Ambiente;Vento	380	1	47115	5,52	Luís Correia

Anexo V – Figuras ampliadas

