

RELATÓRIO DE INTERRUPÇÃO EM SITUAÇÃO DE EMERGÊNCIA

EQUATORIAL PIAUÍ

ISE 01 01.2026 – EQTL PI

1 OBJETIVO

O objetivo desse relatório é apresentar os elementos necessários para o suficiente embasamento do pedido de expurgo das interrupções em situação de emergência para toda a área de concessão da Equatorial Piauí, que foi impactada por uma situação climática atípica e de alta intensidade.

A seguir, serão apresentados os itens enumerados no Módulo 8 do PRODIST, revisado pela Resolução Normativa nº 956, de 7 de dezembro de 2021, e referentes ao evento climático que atingiu a concessão, entre os dias 20 de janeiro de 2026 às 00h:00 até 22 de janeiro de 2026 às 22h:00.

2 RESUMO DO EVENTO

A área de concessão da Equatorial Piauí, em municípios das regionais Metropolitana, Picos e Floriano no mês de janeiro foram afetadas por fenômenos climáticos e tempestades severas que causaram grandes danos aos sistemas elétricos da distribuidora, assim como às estruturas de acesso existentes no estado.

Os municípios afetados, bem como a quantidade de interrupções, que afetou cada um deles estão relacionados na Tabela 1 a seguir:

Tabela 1 - Dados descritivos do evento

MUNICIPIO	QTD INTERRUÇÕES	CLIENTES AFETADOS
Agricolândia	7	7
Água Branca	15	170
Alto Longá	7	147

RELATÓRIO DE INTERRUÇÃO EM SITUAÇÃO DE
EMERGÊNCIA ISE 01 01.2026



Altos	32	849
Alvorada do Gurguéia	6	100
Amarante	28	1.433
Angical do Piauí	18	1.393
Avelino Lopes	5	5
Baixa Grande do Ribeiro	14	1.296
Barras	28	4.590
Barro Duro	8	160
Beneditinos	5	34
Bom Jesus	14	1.316
Boqueirão do Piauí	1	1
Cabeceiras do Piauí	7	72
Campinas do Piauí	5	231
Campo Alegre do Fidalgo	7	395
Campo Maior	15	461
Canto do Buriti	12	1.068
Coivaras	3	25
Coronel José Dias	8	843
Corrente	24	135
Cristino Castro	33	1.341
Curimatá	11	300
Currais	11	175
Curralinhos	6	99
Demerval Lobão	31	2.665
Fartura do Piauí	7	2.432
Floriano	39	1.575
Francisco Macedo	2	335
Gilbués	5	612
Guadalupe	2	238
Hugo Napoleão	2	109
Isaías Coelho	1	3.906
Itaueira	11	2.215
Jacobina do Piauí	15	946
Jardim do Mulato	6	48
João Costa	4	26
José de Freitas	67	10.696
Lagoa Alegre	5	148
Lagoa do Barro do Piauí	7	204
Lagoa do Piauí	3	11
Lagoinha do Piauí	4	232
Manoel Emídio	6	357
Marcos Parente	1	4

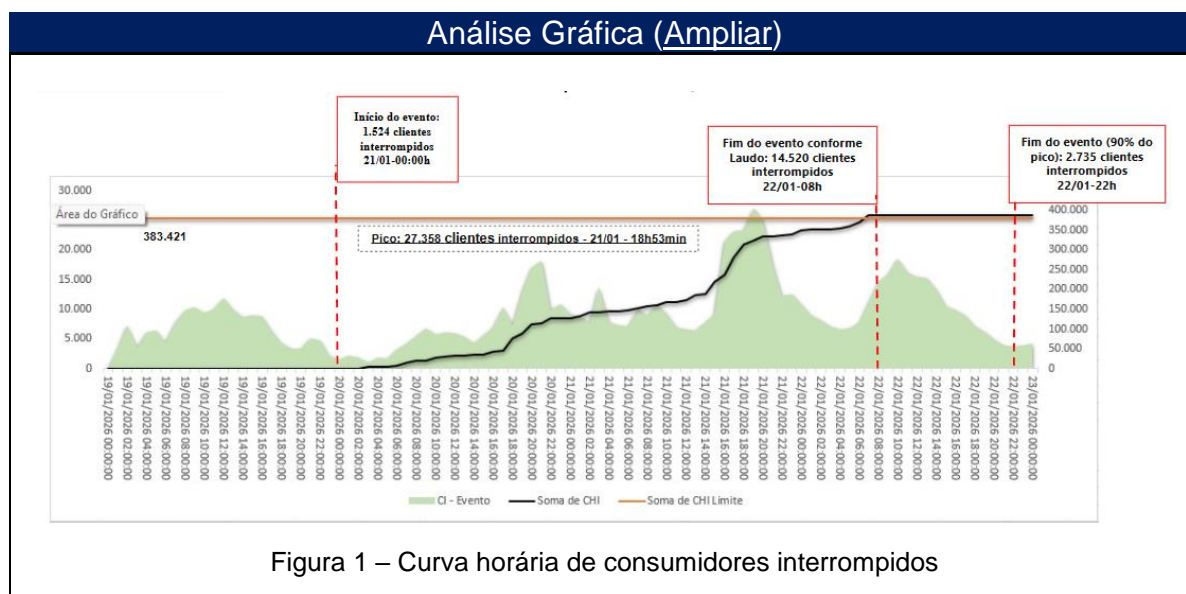
Miguel Alves	41	4.767
Monsenhor Gil	77	3.292
Monte Alegre do Piauí	9	402
Nazária	21	1.467
Padre Marcos	3	207
Palmeira do Piauí	4	712
Palmeirais	39	4.362
Passagem Franca do Piauí	11	351
Pau D'Arco do Piauí	2	31
Paulistana	11	697
Pedro Laurentino	4	163
Porto Alegre do Piauí	8	342
Prata do Piauí	4	234
Queimada Nova	1	1
Redenção do Gurguéia	11	190
Regeneração	19	693
Ribeiro Gonçalves	1	50
Santa Cruz dos Milagres	2	2
Santa Filomena	4	227
Santa Luz	6	49
Santo Antônio dos Milagres	3	96
São Francisco de Assis do Piauí	13	4.924
São Gonçalo do Piauí	5	301
São João da Serra	6	112
São João do Piauí	27	7.295
São Pedro do Piauí	8	938
São Raimundo Nonato	12	561
Simplício Mendes	6	657
Teresina	571	23.458
União	74	15.262
TOTAL	1.551	115.248

A Tabela 02 a seguir relaciona os dados do evento que atingiu cerca de 115 mil unidades consumidoras (UC's) atendidas pela distribuidora, um valor bastante significativo, o que evidencia a severidade da ocorrência.

Tabela 2 - Dados descritivos do evento

DADOS DO EVENTO	
a) Código Único do Evento:	01 01.2026 – EQTL PI
b) Decorrente de:	CHI Limite
c) Quantidade de Clientes Interrompidos:	115.248
d) Quantidade de Municípios atingidos:	75
e) Quantidade de Conjuntos atingidos:	47
f) Quantidade de Subestações atingidas:	61
g) Quantidade de Interrupções associadas ao evento:	1551
h) Data e Hora de início da primeira interrupção:	20/01/2026 01h15m00s
i) Data e hora de término da última interrupção:	25/01/2026 01h48m00s
j) Média da duração das interrupções:	8,61 horas
k) Duração da interrupção mais longa:	77,67 horas
l) Tempo Médio de Preparação - TMP	436,46 minutos
m) Tempo Médio de Deslocamento – TMD	39,62 minutos
n) Tempo Médio de Execução - TME	56,73 minutos
o) Soma do CHI das interrupções associadas ao evento:	439.043,57
p) CHI Limite:	383.492,41

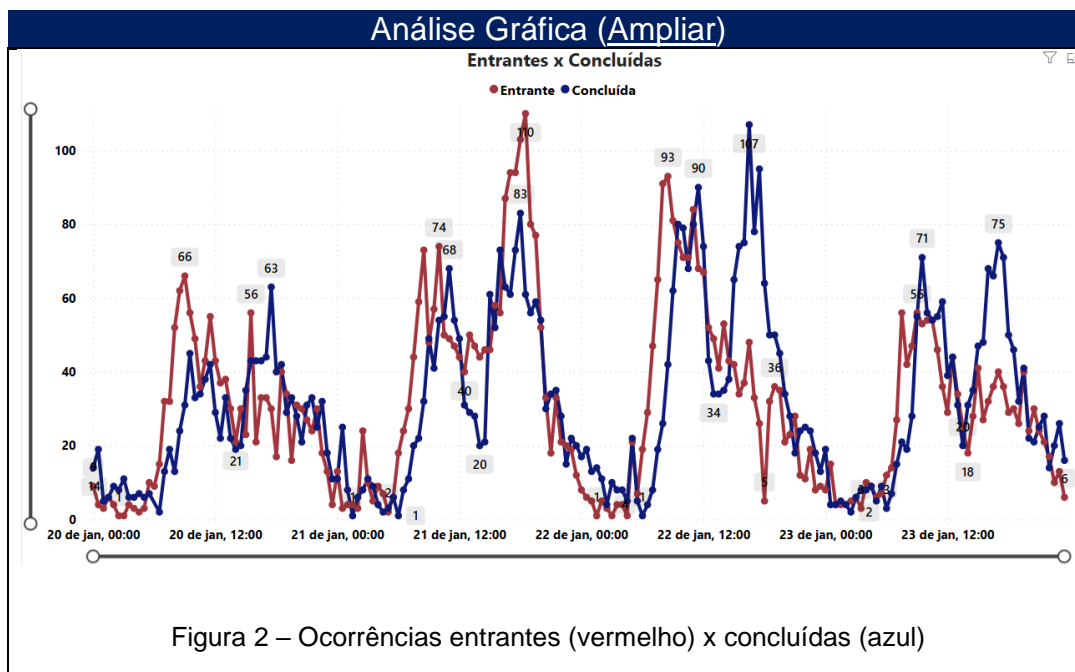
Para a definição da janela de expurgo utilizou-se como início do evento as informações disponíveis no laudo climático fornecido pela CLIMATEMPO bem como para o final do evento.



Como pode ser observado na Figura 1, o evento iniciou no dia 20/01/2026, às 00h00 e se agravou até atingir o pico de consumidores interrompidos no dia 21/01/2026, no horário das 18h53. Nesse mesmo dia, é possível ainda observar uma gradativa redução, até que no horário das 22h00 do dia 22/01/2026 é evidenciado o fim do evento, segundo critério adotado dos 90% dos clientes interrompidos.

A análise baseada nos 90% restabelecidos leva em consideração que mesmo após o encerramento sinalizado pelo documento meteorológico acerca do evento climático, a distribuidora continua a lidar com elevadas quantidades de ocorrências. Estes impactos adicionais têm como causa principal o impedimento de atuação imediata das equipes, tendo em vista a dificuldade evidenciada durante e após o temporal.

Além disso, é possível notar pela Figura 2 abaixo que mesmo dada a situação climática de alta intensidade, as equipes de atendimento continuaram, na medida do possível, realizando as devidas manutenções. Percebe-se, inclusive, uma curva com elevações nas conclusões de ocorrências coletivas conforme o passar dos dias, acontecimento bastante evidente no dia 22 de janeiro justificado pela mobilização de equipes adicionais, advindas de outros processos que deram suporte no cenário de dificuldade.



Por fim, mesmo com a mobilização de equipes adicionais, nota-se um tempo médio de preparação (TMP) elevado, justificado com base na característica e momento da ocorrência do evento. Pelo próprio laudo climático, notam-se altos índices pluviométricos, bem como fortes rajadas de vento e elevadas quantidades de descargas atmosféricas, caracterizando, por muitas vezes, uma situação de impedimento no atendimento ou de insegurança para o mesmo, majorando o impacto nos tempos médios, principalmente TMP e TMA.

3 INFORMAÇÕES DO EVENTO

A convergência de umidade em baixos níveis da atmosfera, associada ao aquecimento superficial, favoreceram o desenvolvimento de tempestades convectivas sobre o estado do Piauí. Durante o evento, foi observada ocorrências de chuvas fortes, descargas atmosféricas e rajadas de ventos, causando transtornos sobre o estado do Piauí no período de 20 a 22 de janeiro.

Essas intempéries causaram impactos na área de concessão da Equatorial- PI e contendo, de acordo com a Codificação Brasileira de Desastres – COBRADE: 1.3.2.1.4 - Chuvas intensas, 1.3.2.1.2 - Tempestades de raios, 1.2.3.0.0 – Alagamentos.

Iniciando no dia 20 de janeiro de 2026 às 00h00 e finalizando no dia 22 de janeiro de 2026 às 22h00. No laudo, é destacado como região de abrangência, as regionais Metropolitana e Sul sobre concessão da Equatorial-PI no Piauí.

4 DESCRIÇÃO DO EVENTO

4.1 DETALHAMENTO DO EVENTO

A convergência de umidade em baixos níveis da atmosfera, associada ao aquecimento superficial favoreceram o desenvolvimento de tempestades convectivas sobre o estado do Piauí no período de 20 a 22 de janeiro de 2026. Estas tempestades estiveram associadas a ocorrência de chuvas fortes, descargas atmosféricas e fortes rajadas de ventos, causando impactos sobre o estado e sobre as operações de atendimento emergencial.

Estações do INMET e do CEMADEN registraram chuva significativa durante o período.

O maior acumulado de chuva no período do evento analisado ocorreu no município de Corrente, localizado na regional sul, totalizando 130 mm, correspondendo a aproximadamente 68% em relação à média climatológica para a região no mês de Janeiro.

As maiores rajadas de ventos alcançaram o valor de 41 Km/h no município de Canto do Buriti, localizado na regional Sul, classificado como vento fresco. Ventos dessa magnitude são classificados como ventania forte, com potencial para movimentar ramos de árvores, o que pode causar impactos às redes de distribuição de energia elétrica.

No período avaliado houve registro de grande densidade de descargas atmosféricas, caracterizando a ocorrência de uma tempestade de raios na área de concessão da Equatorial-PI. O total de raios registrados na área de concessão da Equatorial-PI foi de 11.243. Destaca-se a regional Sul com maior quantidade de raios, totalizando 7.192 ocorrências

A combinação de chuvas intensas, rajadas de ventos e tempestades de raios caracteriza a ocorrência de um evento severo no período de 20 a 22 de janeiro de 2026.

No dia 20 de janeiro, nas regionais Metropolitana e Sul choveu com intensidade extrema. Na regional Norte choveu com forte intensidade. Houve registro de raios sobre todas as regionais, a maior quantidade de registros ficou concentrada sobre a regional Sul. Na regional Sul foram registradas rajadas de vento com intensidade de vento fresco.

No dia 21 de janeiro, choveu com intensidade forte nas regionais Sul e Metropolitana. Nas demais área não houve registro de chuva significativa. Houve registro de raios sobre todas as regionais, a maior quantidade de registros ficou concentrada sobre a regional Sul. Na regional Sul foram registradas rajadas de vento com intensidade de brisa forte.

No dia 22 de janeiro, choveu com intensidade extrema na regional Sul. Nas demais áreas, não houve registro de chuva na área de concessão da Equatorial - PI. Houve registro de raios em todas as regionais, a maior quantidade de registros ficou concentrada sobre a regional Metropolitana. Na regional Sul foram registradas rajadas de vento com intensidade de brisa forte.

Ao Longo de todo o período, os maiores acumulados de chuva foram registrados na regional Sul, com volumes superiores a 120 mm.

Por fim, observa-se que houve registro de alta densidade de descargas elétricas durante o evento como um todo na área de concessão da Equatorial-PI, destacando-se a regional Sul com 7.192 incidência de raios. O total registrado em toda área de concessão da Equatorial-PI foi de 11.243 raios.

A chuva intensa combinada com grande quantidade de descargas elétricas e vendavais durante o período do evento analisado caracterizam um evento severo na área de concessão da Equatorial-PI, que resultou em danos ao sistema elétrico de distribuição e, de maneira ainda mais acentuada, na dificuldade de acesso para o atendimento às ocorrências na macrorregião atingida.

O fenômeno natural resultou na interrupção intempestiva em algumas áreas, bem como causou danos às estruturas de sustentação de rede, ocasionando situações de cabo partido, queima de elos fusíveis, quebra de postes, quebra de estruturas como por exemplo, cruzetas, inutilização de isoladores, entre outras consequências severas.

Os municípios da regional Metropolitana foram muito afetados com o intemperismo, incluindo fortes chuvas, rajadas de vento e alta incidência de raios

que, afetaram diretamente o fornecimento de energia elétrica da região. Durante todo o período do evento, diversas foram as dificuldades enfrentadas pelas equipes de atendimento, a exemplo de alagamentos, estradas esburacadas e com regiões de atoleiros, além de pontes quebradas e rios que transbordaram na região,

Para lidar com a situação de emergência foi necessário esforço extra de reunir todo quadro de colaboradores próprios e terceiros possível, incluindo as equipes de atendimento comerciais e técnicos próprios, o que afetou diretamente os resultados e indicadores da Regional, como arrecadação, anexo IV, DEC, FEC etc.

Em todos os municípios do estado, afetados pelo evento, o contingente de equipes foi ampliado, para tentar amenizar os transtornos causados, toda essa movimentação adicional, fica evidente na tabela 5 – Estrutura das Equipes e na Tabela 6 – Resumo, onde é possível observar o incremento de equipes mobilizadas.

Dada a situação, ainda que diante do empenho da distribuidora para prestação do devido atendimento, visualizou-se uma majoração dos tempos de atendimento, decorrente da limitação de acesso causada pelo elevado acúmulo de água no solo, bem como na impossibilidade de atuar com segurança em razão das elevadas quantidades de descargas atmosféricas. A medida que o evento teve sua intensidade abrandada e com a ausência de descargas atmosféricas, realizou-se o seguro restabelecimento do sistema, em que as equipes emergenciais da Equatorial Piauí prestaram o atendimento necessário para a normalização da situação.

Estruturas da rede elétrica que porventura acabaram danificadas pelo evento climático foram substituídas pelas equipes de atendimento emergencial e de manutenção. Por fim, visando sempre a segurança, todos os trabalhos realizados dentro desse contexto envolveram a conscientização da comunidade sobre os riscos associados à eletricidade.

4.2 REGIÃO AFETADA

No intuito de promover a contextualização do objeto deste evento caracterizado como Situação de Emergência, a região afetada encontra-se geograficamente e eletricamente referenciada pelas figuras abaixo, onde destaca-se os alimentadores da área de concessão da Equatorial Piauí e suas subestações

DIAGRAMAS UNIFILARES

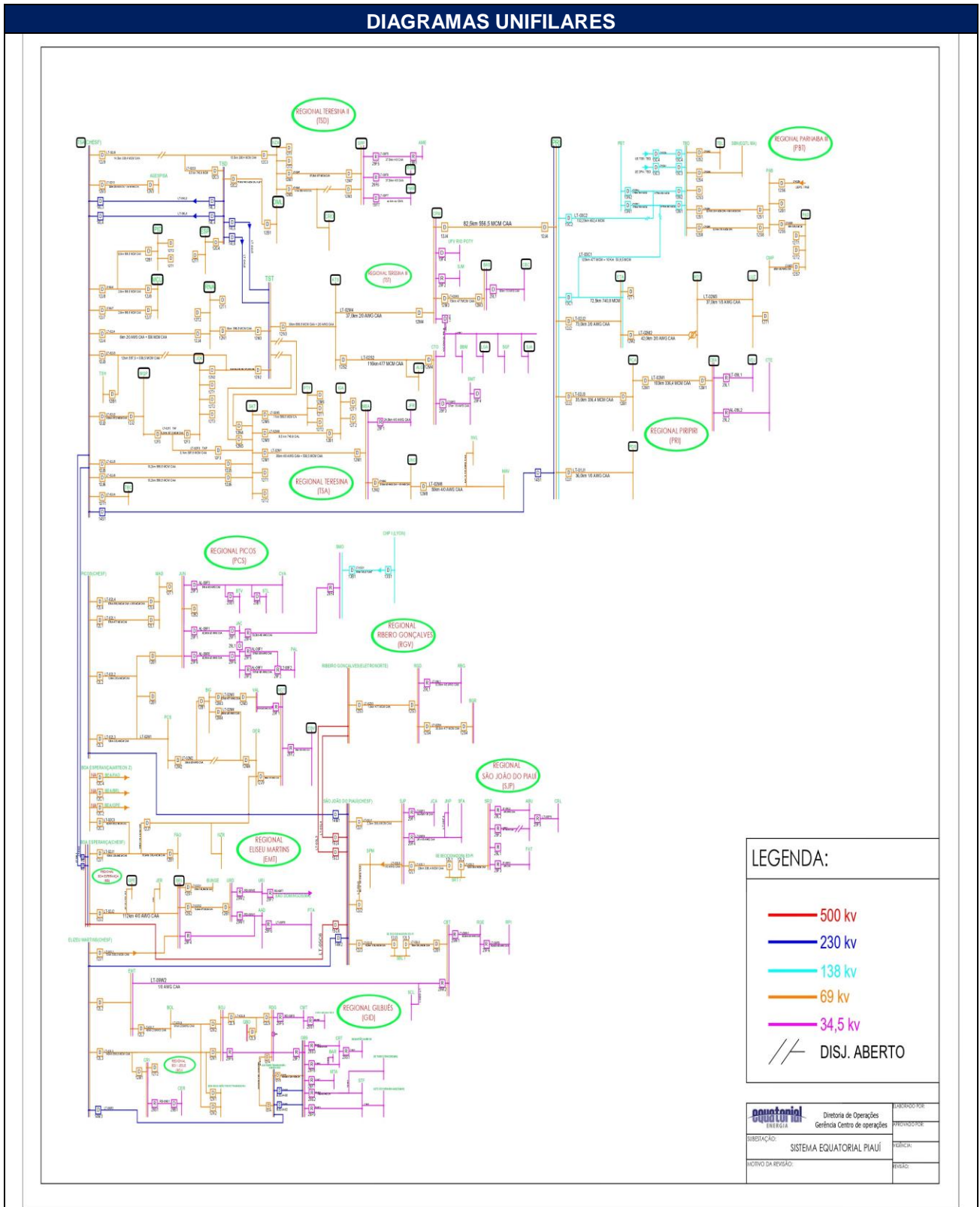


Figura 3 - Diagrama unifilar concessão Piauí

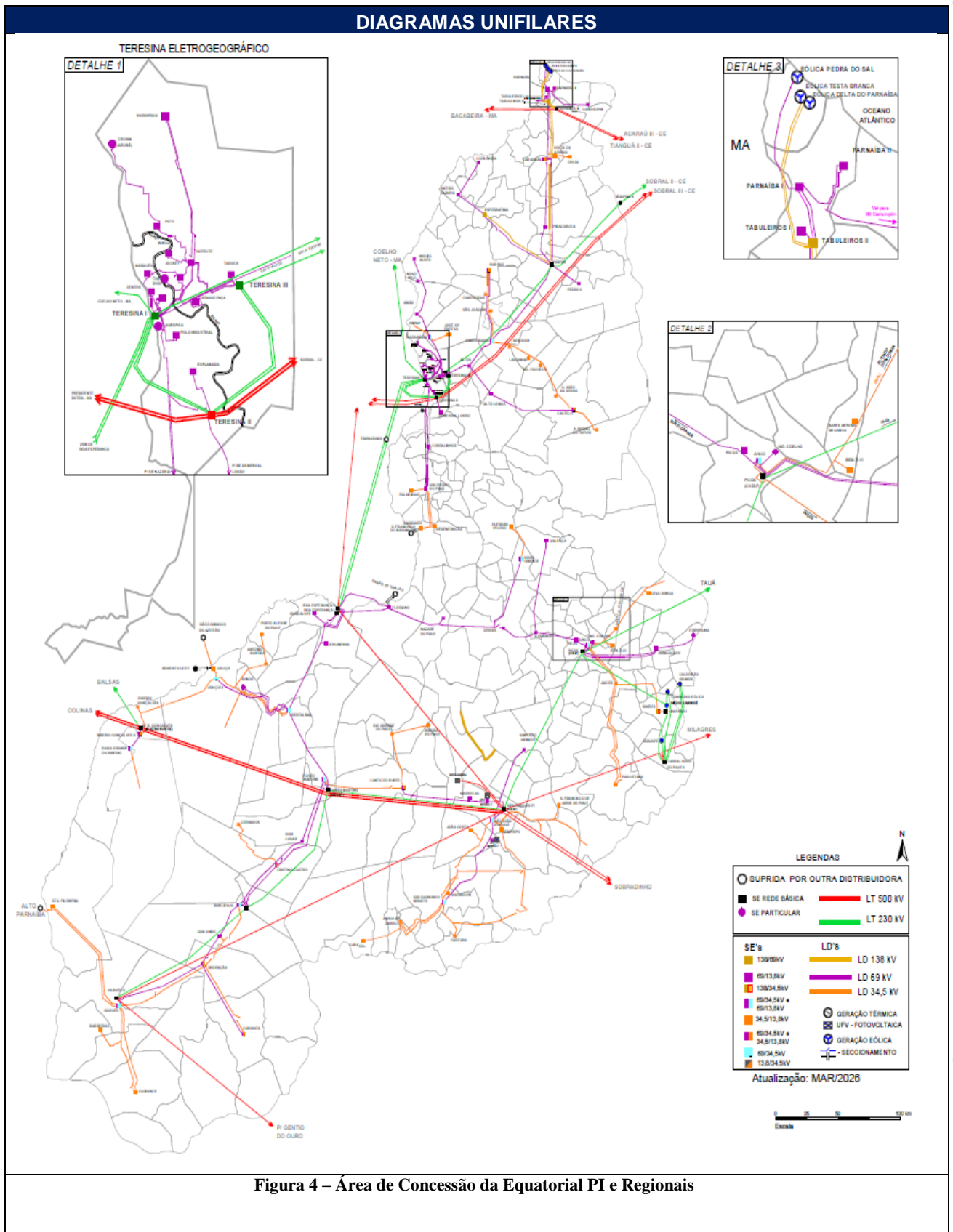


Figura 4 – Área de Concessão da Equatorial PI e Regionais

Além disso, a região afetada encontra-se geograficamente e eletricamente referenciada pela Figura 03, evidenciando os alimentadores e subestações, no caso os pontos de interrupção que possuem relação com o evento descrito acima.

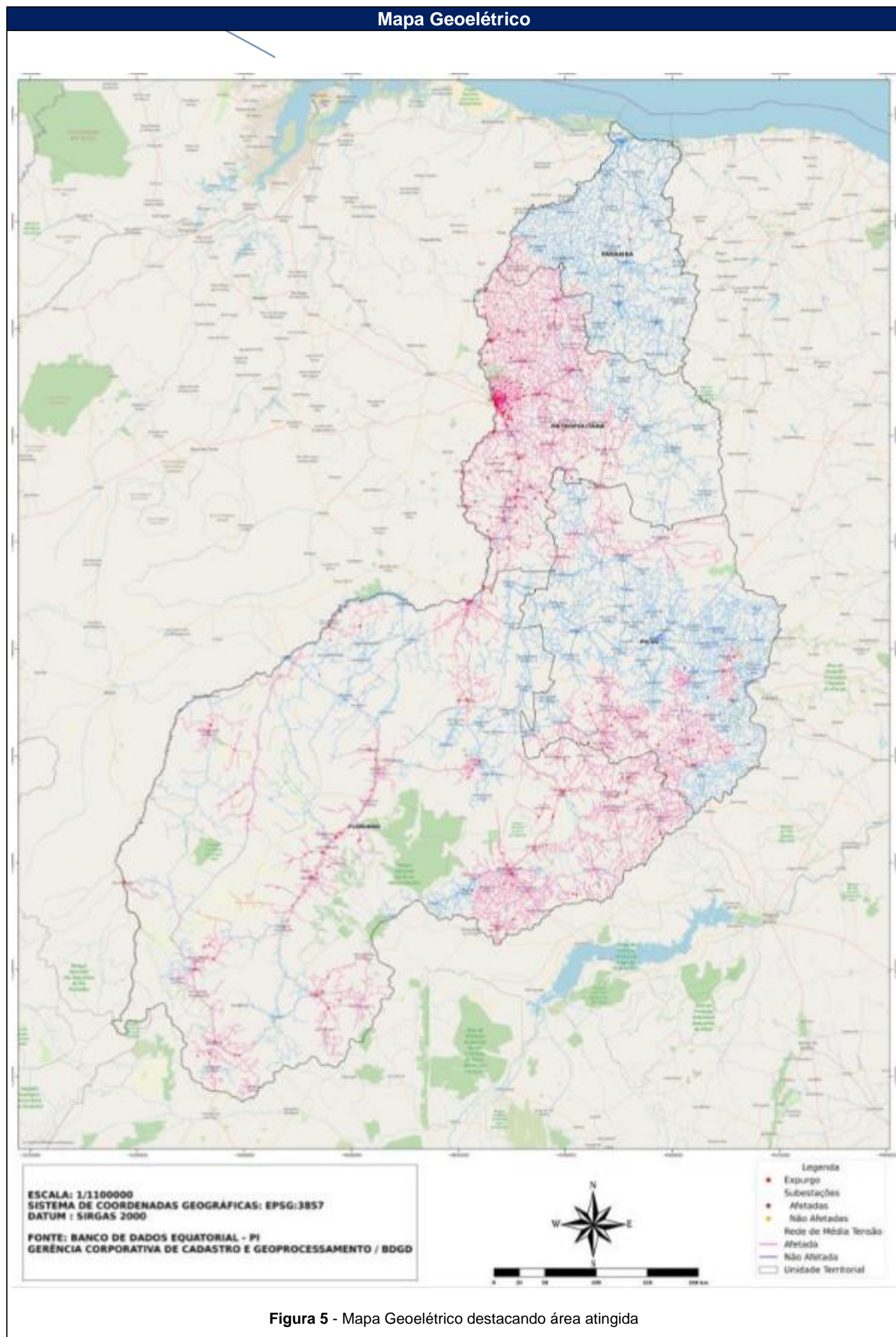


Figura 5 - Mapa Geométrico destacando área atingida

Na figura acima, fica evidente que os alimentadores e subestações afetados estão geograficamente situados na região de abrangência abordada no laudo da CLIMATEMPO ENERGIA.

Os consumidores atendidos pelas subestações listadas na Tabela 3 a seguir foram fortemente impactados pelos eventos descritos neste texto.

Tabela 3 – Lista de Subestações Atingidas

SE	QTD INTERRUÇÕES	CLIENTES AFETADOS
ALG	14	401
AME	24	1.113
ATS	37	772
BGR	11	543
BOJ	21	813
BOL	25	1.005
CEN	21	1.914
CPM	13	395
CRI	21	1.175
DML	47	3.699
EBV	1	19
ESP	28	1.391
IGA	30	4.089
JCK	19	521
JFR	62	9.554
MAV	29	4.411
MBA	42	2.106
MCU	27	179
MQP	64	3.482
MTO	2	67
NOT	1	1
NVL	20	2.071
NZA	26	1.525
PID	55	790
PMR	42	4.372
PTY	78	3.849
QBO	4	566
RDG	11	190
RGN	22	719
RNA	52	1.540
SAT	58	2.432
SJP	45	7.423

SPP	83	3.753
TBC	33	491
TSA	57	1.130
UNO	66	13.474
URD	7	937
VAL	1	1
JAC	6	690
BAS	29	4.562
GBS	19	1.020
CRT	20	130
FAT	7	2.432
SRO	20	1.404
CBT	12	1.068
EMT	6	357
CMT	16	305
CRO	84	3.392
FAO	42	1.894
CBC	5	70
JCA	1	3
MCA	4	658
PAL	17	1.443
SPM	20	4.923
PTA	11	584
SJA	6	112
RGE	11	2.215
MAD	4	540
SFA	8	4.305
STF	3	226
SMO	1	2
TOTAL	1.551	115.248

Ao final deste relatório, na lista anexa, temos as subestações afetadas associadas a cada interrupção pela qual a mesma foi atingida.

4.3 DANOS CAUSADOS AO SISTEMA ELÉTRICO

A seguir, serão detalhados, por ocorrência, os danos causados ao sistema elétrico de distribuição decorrentes desses eventos climáticos, cujos impactos, relevantes para as regiões piauienses, constam evidenciados nos dados relativos ao evento objeto deste relatório.

Os equipamentos danificados, listados pela Tabela 4 que disponibilizamos separadamente em pdf, encontravam-se em áreas urbanas e rurais, causando interrupção de blocos de clientes que em média somaram 19.208 unidades consumidoras cada.



Materiais&Equipamentos Danificados_ISE

Os equipamentos substituídos tais como os elos fusíveis, transformadores, postes, isoladores e cabos são unidades diretamente afetadas por situações climáticas intensas e provocam a interrupção de grandes blocos de clientes, como podemos observar no quadro abaixo.

Tabela 4 - Interrupções por equipamentos afetados

EQUIPAMENTO	QTD INTERRUÇÕES	CLIENTES AFETADOS
CHAVE SECCIONADORA	2	268
CHAVE FUSÍVEL	262	33.146
DISJUNTOR	12	10.610
MEDIDOR	891	892

TRANSFORMADOR	284	18.714
RELIGADOR	100	51.618
TOTAL	1.551	115.248

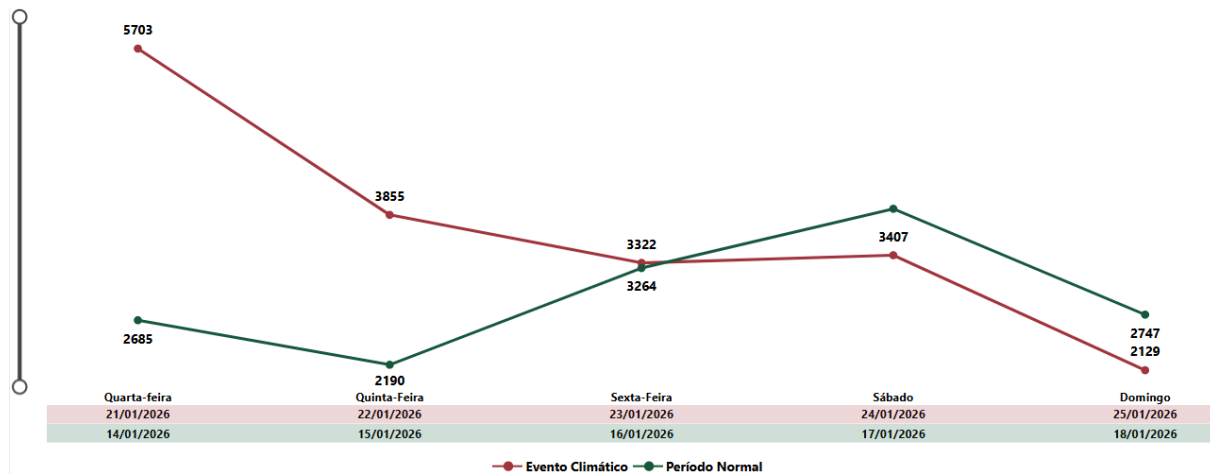
É importante destacar que, para os eventos específicos desse relatório, os principais danos se deram tanto nas estruturas de rede quanto nas estruturas de acesso que em conjunto com as más condições climáticas, impediram o rápido restabelecimento das ocorrências nas regiões afetadas pelos eventos climáticos

5 ATUAÇÃO DA DISTRIBUIDORA

Dada a gravidade desse evento, observa-se uma grande elevação no número de abertura de reclamações, resultando em abrupto aumento de chamadas nos canais de comunicação. Na Figura 6, é evidenciado o aumento no número de notas de reclamação em comparação a um período onde não ocorreu evento climático excepcional.

Analise Gráfica

Figura 6 - Comparativo da quantidade de Notas de Reclamação



Tendo em vista a Gravidade do evento, fez-se necessário o acionamento de equipes dedicadas a outros processos, a exemplo de equipes multifuncionais, ligação nova, corte e até mesmo negociação. Além disso, tendo em vista as dificuldades de acesso, bem como os danos às vias de tráfego, veículos com tração 4x4 foram prioritariamente selecionados, antecipando essas prováveis más condições de locomoção. O quantitativo de equipes atuantes durante o período do evento está disposto na Tabela 6.

Na tabela 5 listamos o contingente mobilizado para atendimento as interrupções originadas durante o período do evento.

No total foram alocadas 243 equipes para atendimento às interrupções dessa situação de emergência, o que representa um significativo incremento em relação ao número de 130 equipes usualmente dedicadas a esses atendimentos.

Tabela 5 - Estrutura das equipes

EQUIPE	PROCESSO	ESTRUTURA
METM0	OUTROS	8h 2x4 (2E)
NORM0	OUTROS	8h 2x4 (2E)
NORM05	OUTROS	8h 2x4 (2E)
PI-AGB-C001M	CORTE LEVE	8h 2x4 (2E)
PI-AGB-C002M	CORTE LEVE	8h 2x4 (2E)
PI-AGB-D001M	SEED MONEY	8h 2x4 (2E)
PI-AGB-E001M	ATENDIMENTO EMERGENCIAL	8h 2x4 (2E)
PI-AGB-E001T	ATENDIMENTO EMERGENCIAL	8h 2x4 (2E)
PI-ALG-E001M	ATENDIMENTO EMERGENCIAL	8h 2x4 (2E)
PI-ALG-E002T	ATENDIMENTO EMERGENCIAL	8h 2x4 (2E)
PI-AME-E001M	ATENDIMENTO EMERGENCIAL	8h 2x4 (2E)
PI-AME-E001N	ATENDIMENTO EMERGENCIAL	8h 2x4 (2E)
PI-ATS-C001M	CORTE LEVE	8h 2x4 (2E)
PI-ATS-C002M	CORTE LEVE	8h 2x4 (2E)
PI-ATS-E001M	ATENDIMENTO EMERGENCIAL	8h 2x4 (2E)
PI-ATS-E001T	ATENDIMENTO EMERGENCIAL	8h 2x4 (2E)
PI-ATS-E002M	ATENDIMENTO EMERGENCIAL	8h 2x4 (2E)
PI-ATS-E002N	ATENDIMENTO EMERGENCIAL	8h 2x4 (2E)
PI-ATS-H001M	OUTROS	8h 2x4 (2E)
PI-ATS-L001M	LN LEVE	8h 2x4 (2E)
PI-BAS-E001M	ATENDIMENTO EMERGENCIAL	8h 2x4 (2E)
PI-BAS-E001T	ATENDIMENTO EMERGENCIAL	8h 2x4 (2E)
PI-BAS-E002M	ATENDIMENTO EMERGENCIAL	8h 2x4 (2E)
PI-BAS-E002T	ATENDIMENTO EMERGENCIAL	8h 2x4 (2E)
PI-BAS-G201M	OUTROS	8h 2x4 (2E)
PI-BGR-E001M	ATENDIMENTO EMERGENCIAL	8h 2x4 (2E)
PI-BGR-E001T	OUTROS	8h 2x4 (2E)
PI-BGR-Y001M	ATENDIMENTO EMERGENCIAL	8h 2x4 (2E)
PI-BOJ-C001M	CORTE LEVE	8h 2x4 (2E)
PI-BOJ-C002M	CORTE LEVE	8h 2x4 (2E)
PI-BOJ-E001M	ATENDIMENTO EMERGENCIAL	8h 2x4 (2E)
PI-BOJ-E001T	ATENDIMENTO EMERGENCIAL	8h 2x4 (2E)
PI-BOJ-E002M	ATENDIMENTO EMERGENCIAL	8h 2x4 (2E)

PI-BOJ-Y001M	ATENDIMENTO EMERGENCIAL	8h 2x4 (2E)
PI-BRD-E001M	ATENDIMENTO EMERGENCIAL	8h 2x4 (2E)
PI-CAF-E001M	ATENDIMENTO EMERGENCIAL	8h 2x4 (2E)
PI-CAF-E001T	ATENDIMENTO EMERGENCIAL	8h 2x4 (2E)
PI-CBT-E001M	ATENDIMENTO EMERGENCIAL	8h 2x4 (2E)
PI-CBT-E001T	ATENDIMENTO EMERGENCIAL	8h 2x4 (2E)
PI-CLG-E001M	ATENDIMENTO EMERGENCIAL	8h 2x4 (2E)
PI-CMT-E001M	ATENDIMENTO EMERGENCIAL	8h 2x4 (2E)
PI-CMT-E001T	ATENDIMENTO EMERGENCIAL	8h 2x4 (2E)
PI-CMT-E002M	ATENDIMENTO EMERGENCIAL	8h 2x4 (2E)
PI-CPM-E001M	ATENDIMENTO EMERGENCIAL	8h 2x4 (2E)
PI-CPM-E001N	ATENDIMENTO EMERGENCIAL	8h 2x4 (2E)
PI-CPM-E002M	ATENDIMENTO EMERGENCIAL	8h 2x4 (2E)
PI-CPM-E002T	ATENDIMENTO EMERGENCIAL	8h 2x4 (2E)
PI-CRI-E001M	ATENDIMENTO EMERGENCIAL	8h 2x4 (2E)
PI-CRI-E001T	ATENDIMENTO EMERGENCIAL	8h 2x4 (2E)
PI-CRT-E001M	ATENDIMENTO EMERGENCIAL	8h 2x4 (2E)
PI-CRT-E002M	ATENDIMENTO EMERGENCIAL	8h 2x4 (2E)
PI-CRT-E003M	ATENDIMENTO EMERGENCIAL	8h 2x4 (2E)
PI-CRT-Y001M	ATENDIMENTO EMERGENCIAL	8h 2x4 (2E)
PI-DAV-E001M	ATENDIMENTO EMERGENCIAL	8h 2x4 (2E)
PI-DMV-C001M	CORTE LEVE	8h 2x4 (2E)
PI-DMV-C002M	CORTE LEVE	8h 2x4 (2E)
PI-DMV-E001M	ATENDIMENTO EMERGENCIAL	8h 2x4 (2E)
PI-DOM-L001M	OUTROS	8h 2x4 (2E)
PI-EMT-E001M	ATENDIMENTO EMERGENCIAL	8h 2x4 (2E)
PI-EMT-L001M	OUTROS	8h 2x4 (2E)
PI-EMT-Y001M	OUTROS	8h 2x4 (2E)
PI-ETA-E001M	ATENDIMENTO EMERGENCIAL	8h 2x4 (2E)
PI-FAO-B002M	LINHA MORTA	8h 2x4 (2E)
PI-FAO-C001M	CORTE LEVE	8h 2x4 (2E)
PI-FAO-E001M	ATENDIMENTO EMERGENCIAL	8h 2x4 (2E)
PI-FAO-E001T	ATENDIMENTO EMERGENCIAL	8h 2x4 (2E)
PI-FAO-E002M	ATENDIMENTO EMERGENCIAL	8h 2x4 (2E)
PI-FAO-E002T	ATENDIMENTO EMERGENCIAL	8h 2x4 (2E)
PI-FAO-L001M	LN LEVE	8h 2x4 (2E)
PI-FAO-L002M	LN LEVE	8h 2x4 (2E)
PI-GBS-C001M	CORTE LEVE	8h 2x4 (2E)
PI-GBS-E001M	ATENDIMENTO EMERGENCIAL	8h 2x4 (2E)
PI-GBS-E001T	OUTROS	8h 2x4 (2E)
PI-GBS-E002M	ATENDIMENTO EMERGENCIAL	8h 2x4 (2E)

PI-GBS-Y001M	OUTROS	8h 2x4 (2E)
PI-ITU-C001M	CORTE LEVE	8h 2x4 (2E)
PI-ITU-E001M	ATENDIMENTO EMERGENCIAL	8h 2x4 (2E)
PI-ITU-E001T	ATENDIMENTO EMERGENCIAL	8h 2x4 (2E)
PI-JER-E001M	ATENDIMENTO EMERGENCIAL	8h 2x4 (2E)
PI-JFR-C001M	CORTE LEVE	8h 2x4 (2E)
PI-JFR-C002M	CORTE LEVE	8h 2x4 (2E)
PI-JFR-E001M	ATENDIMENTO EMERGENCIAL	8h 2x4 (2E)
PI-JFR-E001T	ATENDIMENTO EMERGENCIAL	8h 2x4 (2E)
PI-JFR-E002M	ATENDIMENTO EMERGENCIAL	8h 2x4 (2E)
PI-MAV-E001M	ATENDIMENTO EMERGENCIAL	8h 2x4 (2E)
PI-MAV-E001T	ATENDIMENTO EMERGENCIAL	8h 2x4 (2E)
PI-MAV-E002M	ATENDIMENTO EMERGENCIAL	8h 2x4 (2E)
PI-MGL-E001M	ATENDIMENTO EMERGENCIAL	8h 2x4 (2E)
PI-MGL-E002N	ATENDIMENTO EMERGENCIAL	8h 2x4 (2E)
PI-MPA-E001M	ATENDIMENTO EMERGENCIAL	8h 2x4 (2E)
PI-NZA-E001M	ATENDIMENTO EMERGENCIAL	8h 2x4 (2E)
PI-PAL-E001M	ATENDIMENTO EMERGENCIAL	8h 2x4 (2E)
PI-PAL-E002M	ATENDIMENTO EMERGENCIAL	8h 2x4 (2E)
PI-PAL-Y001M	OUTROS	8h 2x4 (2E)
PI-PCS-O040M	OUTROS	8h 2x4 (2E)
PI-PCS-O044M	OUTROS	8h 2x4 (2E)
PI-PMA-E001M	ATENDIMENTO EMERGENCIAL	8h 2x4 (2E)
PI-PMS-E001M	ATENDIMENTO EMERGENCIAL	8h 2x4 (2E)
PI-PTO-E001M	ATENDIMENTO EMERGENCIAL	8h 2x4 (2E)
PI-PTS-E001M	ATENDIMENTO EMERGENCIAL	8h 2x4 (2E)
PI-RDG-E001M	ATENDIMENTO EMERGENCIAL	8h 2x4 (2E)
PI-RGN-C001M	CORTE LEVE	8h 2x4 (2E)
PI-RGN-C002M	CORTE LEVE	8h 2x4 (2E)
PI-RGN-E001M	ATENDIMENTO EMERGENCIAL	8h 2x4 (2E)
PI-RGN-E001T	ATENDIMENTO EMERGENCIAL	8h 2x4 (2E)
PI-RGN-R001M	CORTE LEVE	8h 2x4 (2E)
PI-SJP-E001M	ATENDIMENTO EMERGENCIAL	8h 2x4 (2E)
PI-SJP-E001T	ATENDIMENTO EMERGENCIAL	8h 2x4 (2E)
PI-SJP-L001M	LN 4X4	8h 2x4 (2E)
PI-SMG-E001M	ATENDIMENTO EMERGENCIAL	8h 2x4 (2E)
PI-SPM-C001M	CORTE LEVE	8h 2x4 (2E)
PI-SPM-E001M	ATENDIMENTO EMERGENCIAL	8h 2x4 (2E)
PI-SPM-L001M	OUTROS	8h 2x4 (2E)
PI-SPM-Y001M	ATENDIMENTO EMERGENCIAL	8h 2x4 (2E)
PI-SPP-E001N	ATENDIMENTO EMERGENCIAL	8h 2x4 (2E)

PI-SPP-E001T	ATENDIMENTO EMERGENCIAL	8h 2x4 (2E)
PI-SPP-E002M	ATENDIMENTO EMERGENCIAL	8h 2x4 (2E)
PI-SPP-L001M	LN LEVE	8h 2x4 (2E)
PI-SRO-B001M	OUTROS	8h 2x4 (2E)
PI-SRO-E001M	ATENDIMENTO EMERGENCIAL	8h 2x4 (2E)
PI-SRO-E001T	ATENDIMENTO EMERGENCIAL	8h 2x4 (2E)
PI-SRO-E002M	ATENDIMENTO EMERGENCIAL	8h 2x4 (2E)
PI-SRO-O003M	OUTROS	8h 2x4 (2E)
PI-SRO-Y001M	ATENDIMENTO EMERGENCIAL	8h 2x4 (2E)
PI-SSP-O001M	OUTROS	8h 2x4 (2E)
PI-THE-C001M	CORTE LEVE	8h 2x4 (2E)
PI-THE-C002M	CORTE LEVE	8h 2x4 (2E)
PI-THE-C003M	CORTE LEVE	8h 2x4 (2E)
PI-THE-C004M	CORTE LEVE	8h 2x4 (2E)
PI-THE-C005M	CORTE LEVE	8h 2x4 (2E)
PI-THE-C006M	CORTE LEVE	8h 2x4 (2E)
PI-THE-C007M	CORTE LEVE	8h 2x4 (2E)
PI-THE-C008M	CORTE LEVE	8h 2x4 (2E)
PI-THE-C009M	CORTE LEVE	8h 2x4 (2E)
PI-THE-C010M	CORTE LEVE	8h 2x4 (2E)
PI-THE-C011M	CORTE LEVE	8h 2x4 (2E)
PI-THE-C012M	CORTE LEVE	8h 2x4 (2E)
PI-THE-C013M	CORTE LEVE	8h 2x4 (2E)
PI-THE-C014M	CORTE LEVE	8h 2x4 (2E)
PI-THE-C015M	CORTE LEVE	8h 2x4 (2E)
PI-THE-C016M	CORTE LEVE	8h 2x4 (2E)
PI-THE-C017M	CORTE LEVE	8h 2x4 (2E)
PI-THE-C018M	CORTE LEVE	8h 2x4 (2E)
PI-THE-C020M	CORTE LEVE	8h 2x4 (2E)
PI-THE-C021M	CORTE LEVE	8h 2x4 (2E)
PI-THE-E001N	ATENDIMENTO EMERGENCIAL	8h 2x4 (2E)
PI-THE-E001T	ATENDIMENTO EMERGENCIAL	8h 2x4 (2E)
PI-THE-E002M	ATENDIMENTO EMERGENCIAL	8h 2x4 (2E)
PI-THE-E002T	ATENDIMENTO EMERGENCIAL	8h 2x4 (2E)
PI-THE-E003N	ATENDIMENTO EMERGENCIAL	8h 2x4 (2E)
PI-THE-E003T	ATENDIMENTO EMERGENCIAL	8h 2x4 (2E)
PI-THE-E004M	ATENDIMENTO EMERGENCIAL	8h 2x4 (2E)
PI-THE-E004T	ATENDIMENTO EMERGENCIAL	8h 2x4 (2E)
PI-THE-E005N	ATENDIMENTO EMERGENCIAL	8h 2x4 (2E)
PI-THE-E005T	ATENDIMENTO EMERGENCIAL	8h 2x4 (2E)
PI-THE-E006M	ATENDIMENTO EMERGENCIAL	8h 2x4 (2E)

PI-THE-E006T	ATENDIMENTO EMERGENCIAL	8h 2x4 (2E)
PI-THE-E007N	ATENDIMENTO EMERGENCIAL	8h 2x4 (2E)
PI-THE-E007T	ATENDIMENTO EMERGENCIAL	8h 2x4 (2E)
PI-THE-E008M	ATENDIMENTO EMERGENCIAL	8h 2x4 (2E)
PI-THE-E008T	ATENDIMENTO EMERGENCIAL	8h 2x4 (2E)
PI-THE-E009M	ATENDIMENTO EMERGENCIAL	8h 2x4 (2E)
PI-THE-E009T	ATENDIMENTO EMERGENCIAL	8h 2x4 (2E)
PI-THE-E010M	ATENDIMENTO EMERGENCIAL	8h 2x4 (2E)
PI-THE-E010T	ATENDIMENTO EMERGENCIAL	8h 2x4 (2E)
PI-THE-E011T	ATENDIMENTO EMERGENCIAL	8h 2x4 (2E)
PI-THE-E012T	ATENDIMENTO EMERGENCIAL	8h 2x4 (2E)
PI-THE-E013M	ATENDIMENTO EMERGENCIAL	8h 2x4 (2E)
PI-THE-E014M	ATENDIMENTO EMERGENCIAL	8h 2x4 (2E)
PI-THE-E015T	ATENDIMENTO EMERGENCIAL	8h 2x4 (2E)
PI-THE-E016N	ATENDIMENTO EMERGENCIAL	8h 2x4 (2E)
PI-THE-E016T	ATENDIMENTO EMERGENCIAL	8h 2x4 (2E)
PI-THE-E017N	ATENDIMENTO EMERGENCIAL	8h 2x4 (2E)
PI-THE-E017T	ATENDIMENTO EMERGENCIAL	8h 2x4 (2E)
PI-THE-E018N	ATENDIMENTO EMERGENCIAL	8h 2x4 (2E)
PI-THE-E018T	ATENDIMENTO EMERGENCIAL	8h 2x4 (2E)
PI-THE-E019T	ATENDIMENTO EMERGENCIAL	8h 2x4 (2E)
PI-THE-E020M	ATENDIMENTO EMERGENCIAL	8h 2x4 (2E)
PI-THE-E021M	ATENDIMENTO EMERGENCIAL	8h 2x4 (2E)
PI-THE-E022T	ATENDIMENTO EMERGENCIAL	8h 2x4 (2E)
PI-THE-E023T	ATENDIMENTO EMERGENCIAL	8h 2x4 (2E)
PI-THE-E024M	ATENDIMENTO EMERGENCIAL	8h 2x4 (2E)
PI-THE-E025M	ATENDIMENTO EMERGENCIAL	8h 2x4 (2E)
PI-THE-E026M	ATENDIMENTO EMERGENCIAL	8h 2x4 (2E)
PI-THE-E027M	ATENDIMENTO EMERGENCIAL	8h 2x4 (2E)
PI-THE-E028M	ATENDIMENTO EMERGENCIAL	8h 2x4 (2E)
PI-THE-E029M	ATENDIMENTO EMERGENCIAL	8h 2x4 (2E)
PI-THE-F002M	PERDAS	8h 2x4 (2E)
PI-THE-F003M	PERDAS	8h 2x4 (2E)
PI-THE-F008M	PERDAS	8h 2x4 (2E)
PI-THE-F009M	PERDAS	8h 2x4 (2E)
PI-THE-F011M	PERDAS	8h 2x4 (2E)
PI-THE-F012M	PERDAS	8h 2x4 (2E)
PI-THE-F014M	PERDAS	8h 2x4 (2E)
PI-THE-F015M	PERDAS	8h 2x4 (2E)
PI-THE-F016M	PERDAS	8h 2x4 (2E)
PI-THE-F020M	PERDAS	8h 2x4 (2E)

PI-THE-F023M	PERDAS	8h 2x4 (2E)
PI-THE-F027M	PERDAS	8h 2x4 (2E)
PI-THE-F029M	PERDAS	8h 2x4 (2E)
PI-THE-F031M	PERDAS	8h 2x4 (2E)
PI-THE-F032M	PERDAS	8h 2x4 (2E)
PI-THE-F035M	PERDAS	8h 2x4 (2E)
PI-THE-F036M	PERDAS	8h 2x4 (2E)
PI-THE-F037M	PERDAS	8h 2x4 (2E)
PI-THE-H001M	CORTE MOTO	8h 2x4 (2E)
PI-THE-H002M	CORTE MOTO	8h 2x4 (2E)
PI-THE-H003M	CORTE MOTO	8h 2x4 (2E)
PI-THE-H004M	OUTROS	8h 2x4 (2E)
PI-THE-L001M	LN LEVE	8h 2x4 (2E)
PI-THE-L002M	LN LEVE	8h 2x4 (2E)
PI-THE-L003M	LN LEVE	8h 2x4 (2E)
PI-THE-L004M	LN LEVE	8h 2x4 (2E)
PI-THE-L005M	LN LEVE	8h 2x4 (2E)
PI-THE-L006M	LN LEVE	8h 2x4 (2E)
PI-THE-L008M	LN LEVE	8h 2x4 (2E)
PI-THE-L009M	LN 4X4	8h 2x4 (2E)
PI-THE-L010M	LN LEVE	8h 2x4 (2E)
PI-THE-L011M	LN LEVE	8h 2x4 (2E)
PI-THE-L012M	LN LEVE	8h 2x4 (2E)
PI-THE-L013M	LN LEVE	8h 2x4 (2E)
PI-THE-L016M	LN LEVE	8h 2x4 (2E)
PI-THE-L017M	LN LEVE	8h 2x4 (2E)
PI-THE-L018M	LN LEVE	8h 2x4 (2E)
PI-THE-L019M	LN LEVE	8h 2x4 (2E)
PI-THE-L020M	LN LEVE	8h 2x4 (2E)
PI-THE-P013M	OUTROS	8h 2x4 (2E)
PI-THE-R004M	CORTE LEVE	8h 2x4 (2E)
PI-THE-R005M	CORTE LEVE	8h 2x4 (2E)
PI-UNO-E001M	ATENDIMENTO EMERGENCIAL	8h 2x4 (2E)
PI-UNO-E001T	ATENDIMENTO EMERGENCIAL	8h 2x4 (2E)
PI-UNO-E002M	ATENDIMENTO EMERGENCIAL	8h 2x4 (2E)
PI-UNO-E002T	ATENDIMENTO EMERGENCIAL	8h 2x4 (2E)
PI-UNO-E003M	ATENDIMENTO EMERGENCIAL	8h 2x4 (2E)
PI-UNO-G202M	OUTROS	8h 2x4 (2E)
PI-UNO-L001M	LN LEVE	8h 2x4 (2E)
PI-URI-D001M	CORTE LEVE	8h 2x4 (2E)
SUM30	OUTROS	8h 2x4 (2E)

THE761	OUTROS	8h 2x4 (2E)
THECO	OUTROS	8h 2x4 (2E)
THEM14	OUTROS	8h 2x4 (2E)
METM0	OUTROS	8h 2x4 (2E)
NORM0	OUTROS	8h 2x4 (2E)
NORM05	OUTROS	8h 2x4 (2E)

Na tabela resumida a baixo, é possível visualizar o quantitativo de equipes extras que foram mobilizadas em comparação com a quantidade de equipes normalmente utilizadas para o atendimento.

Tabela 6 – Resumo Estrutura das equipes

EQUIPES MOBILIZADAS	QUANTIDADE
EXTRA	113
CORTE LEVE	40
LN 4X4	2
CORTE MOTO	3
LN LEVE	21
OUTROS	27
PERDAS	18
SEED MONEY	1
NORMAL	130
ATENDIMENTO EMERGENCIAL	1301
TOTAL	243

Tabela 7 - Materiais Utilizados Devido ao Evento

MATERIAL UTILIZADO	QUANTIDADE
AFASTADOR DE REDE SECUNDARIA	3
ALÇA PREF.CB. AÇO DE 1/4"	10
ALÇA PREF.CB. AL. 1/0AWG	4
ALÇA PREF.CB. AL. 4AWG	10
ALÇA PREF.CB. AL.4/0AWG-CA/CAA	1
ALÇA PREF.FIO AÇO ZINC. 3,09MM	3
ALÇA PREFORMADA CABO 4 AWG	2
ALÇA PREFORMADA CABO CONC. 10mm	5
ALÇA PREFORMADA CABO NU 16mm	50
ALÇA PREFORMADA CABO NU 25mm	4
ALÇA,SERV,MULT NI,AÇO, 10 OU 16mm ²	11
ALÇA,SERV,MULT NI,AÇO,6mm ²	2

AMPACTINHO TIPO I	7
AMPACTINHO TIPO II	5
AMPACTINHO TIPO III	1
AMPACTINHO TIPO VI	5
AMPACTINHO TIPO VII	9
CABO ALUMINIO 2/0 AWG-ASC	18
CABO ALUMINIO 336,4MCM-ASC	6
CABO ALUMINIO 4 AWG-ACSR	267
CABO ALUMINIO 4 AWG-ASC	193
CABO CONC. 10mm Al	231
CABO DE ACO GALVANIZADO 3/8"	3
CABO MULTI. 16mm Al	186
CABO MULTI. 25mm Al	1
CABO,AL,MULT,1X10MM ² ,0,6/1KV,COL,NI	240
CABO,AL,MULT,3X10+1X10MM ² ,0,6/1KV,COL,NI	51
CABO,AL,MULT,3X16+1X16MM ² ,0,6/1KV,COL,NI	1
CABO,AL,MULT,3X25+1X25MM ² ,0,6/1KV,COL,NI	7
CABO,CU,MULT,3X10+1X10mm ² ,0,6/1kv,PR,NI	16
CABO,CU,MULT,3X6+1X6mm ² ,0,6/1kv,PR,NI	35
CABOS NUS ALUMINIO 4 AWG TIPO CA, 7 FIOS	5
CABOS NUS ALUMINIO 4/0 AWG TIPO CA , 7 FIOS	10
CARTUCHO SERIE AZUL	1
CHAVE FUS.100A 15KV RUP.2000A	1
CHAVE FUSIVEL 15 KV, 100 A, 10000 A, BASE C	1
CONEC,ATER,HS DN 16-19mm,CB 10-25mm ² ,CU	1
CONEC,DERIV,PERF,16-70mm ² ,6-35mm ² ,ISOL	24
CONEC,DERIV,PERF,70-120mm ² ,10-35mm ² ,ISOL	2
CONEC. AMPACTINHO REF. 880557	1
CONECTOR CUNHA, CABO 16/35 MM2	1
CONECTOR CUNHA HASTE DN 16MMXCABO 2AWG	14
CONECTOR CUNHA TIPO A	6
CONECTOR CUNHA TIPO B	8
CONECTOR CUNHA TIPO C	4
CONECTOR CUNHA TIPO I	73
CONECTOR CUNHA TIPO II	242
CONECTOR CUNHA TIPO III	54
CONECTOR PERFURANTE 16X150mm	117
CONECTOR PERFURANTE 35X150mm	10
CONECTOR PERFURANTE 4 VIAS	1
CONECTOR PERFURANTE TIPO II	31
DERIVACAO "T" P/ CABO 1/0AWG	20

DISJUNTOR TERMOMAGNÉTICO 25A (DOA)	1
ELO FUSIVEL DE 0,5 H	11
ELO FUSIVEL DE 01 H	63
ELO FUSIVEL DE 02 H	75
ELO FUSIVEL DE 03 H	101
ELO FUSIVEL DE 05 H	79
ELO FUSIVEL DE 06 K	254
ELO FUSIVEL DE 08 K	28
ELO FUSIVEL DE 10 K	129
ELO FUSIVEL DE 12 K	9
ELO FUSIVEL DE 15 K	66
ELO FUSIVEL DE 20 K	1
ELO FUSIVEL DE 25 K	11
ESPAÇADORES SECUNDARIO CINO FIOS	73
FIO DE COBRE ISOLADO DE 10MM	5
FIO DE RAMAL BITOLA 10 MM2	17
FIO DE RAMAL BITOLA 6 MM2	1
FITA ISOL,PVC,ANTICHAMA,19x20m,PR	1
FITA ISOLANTE	23
Isolador de pino HI-TOP, 15 KV	2
ISOLADOR DISCO, 165 MM	1
ISOLADOR PORCELANA TP PINO 25	3
LAMINA P/CH. CORTA-CIRC. 300A	1
LUVA EMENDA 16,00MM COBRE 5938/09	1
LUVA EMENDA PREF. CABO 1/0ACSR	1
LUVA EMENDA PREF. CABO 4/0ACSR	15
LUVA EMENDA PREF. CABO 4/0ASC	4
LUVA EMENDA PREF. CABO 4ACSR	7
LUVA EMENDA PREF. CABO 4ASC	3
LUVA,EMENDA,COMP,CU 120MM ² ,CU	1
LUVA,EMENDA,COMP,CU 25MM ² ,CU	4
LUVA,EMENDA,COMP,CU 95MM ² ,CU	1
MED,ELET,MONO,1 EL,2F,C/ DISPL LCD	1
MEDIDOR MONOFÁSICO	5
MOTO-PODA SÃO LUÍS 83723	1
NÃO APLICADO	295
NÃO ISOLADO, BITOLA 185 MM2, 15 KV.	1
PARA-RAIO TIPO VALVULA P/ 15KV	1
PORTA FUSIVEL CH.FUS.100A 15KV	1
PORTA FUSIVEL CH.FUS.50A 15KV	7
POSTE CONC. ARMADO DT 9/300	3

SAPATILHA GALVANIZADA DE 3/8"	1
SELO DE SEGURANÇA	56
SELO,SEG,POLIC,AMARELO,ARAME 26X150MM	4
SELO,SEG,POLIC,CINZA,ARAME 26X150MM	10
TERMINAL TIPO ILHÓS PARA CABO 10mm ²	4
TERMINAL TUBULAR COMP. 10mm	29
TERMINAL TUBULAR COMP. 16mm	2
TRANSF. TRIFASICO 45KVA 13.8KV	2
TRANSF. TRIFASICO 75KVA 13.8KV	1
TRANSFORMADOR 10 KVA, 15 KV	2
TRANSFORMADOR 15 KVA, 34,5 KV	1
AFASTADOR DE REDE SECUNDARIA	3

Os equipamentos substituídos tais como os elos fusíveis, isoladores, transformadores, postes, cabos, são unidades diretamente afetadas por situações climáticas intensas e provocam a interrupção de grandes áreas. É importante destacar que, para os eventos específicos desse relatório, os principais danos se deram tanto nas estruturas de rede quanto nas estruturas de acesso, que em conjunto com as más condições climáticas, impediram o rápido restabelecimento das interrupções nas regiões afetadas pelos alagamentos.

Tabela 8 - Materiais Utilizados por Ocorrências

OCORRENCIA_ID	EQUIPAMENTOS DANIFICADOS	QUANTIDADE
57293009	AFASTADOR DE REDE SECUNDARIA	3
57289607	ALCA PREF.CB. AÇO DE 1/4"	1
57297093	ALCA PREF.CB. AÇO DE 1/4"	1
57297576	ALCA PREF.CB. AÇO DE 1/4"	2
57298275	ALCA PREF.CB. AÇO DE 1/4"	1
57299683	ALCA PREF.CB. AÇO DE 1/4"	2
57310703	ALCA PREF.CB. AÇO DE 1/4"	2
57312792	ALCA PREF.CB. AÇO DE 1/4"	1
57299573	ALCA PREF.CB. AL. 1/0AWG	1

57310493	ALCA PREF.CB. AL. 1/0AWG	2
57310648	ALCA PREF.CB. AL. 1/0AWG	1
57295397	ALCA PREF.CB. AL. 4AWG	2
57301260	ALCA PREF.CB. AL. 4AWG	4
57301711	ALCA PREF.CB. AL. 4AWG	1
57304932	ALCA PREF.CB. AL. 4AWG	3
57293348	ALCA PREF.CB. AL.4/0AWG-CA/CAA	1
57292109	ALCA PREF.FIO AÇO ZINC. 3,09MM	2
57311169	ALCA PREF.FIO AÇO ZINC. 3,09MM	1
57303879	ALÇA PREFORMADA CABO 4 AWG	2
57287996	ALÇA PREFORMADA CABO CONC. 10mm	2
57289607	ALÇA PREFORMADA CABO CONC. 10mm	1
57300140	ALÇA PREFORMADA CABO CONC. 10mm	2
57297460	ALÇA PREFORMADA CABO NU 16mm	30
57298549	ALÇA PREFORMADA CABO NU 16mm	1
57298586	ALÇA PREFORMADA CABO NU 16mm	1
57300197	ALÇA PREFORMADA CABO NU 16mm	1
57300681	ALÇA PREFORMADA CABO NU 16mm	1
57301641	ALÇA PREFORMADA CABO NU 16mm	2
57301657	ALÇA PREFORMADA CABO NU 16mm	2
57307000	ALÇA PREFORMADA CABO NU 16mm	2
57307754	ALÇA PREFORMADA CABO NU 16mm	4
57308889	ALÇA PREFORMADA CABO NU 16mm	2
57309675	ALÇA PREFORMADA CABO NU 16mm	2
57310647	ALÇA PREFORMADA CABO NU 16mm	2
57308248	ALÇA PREFORMADA CABO NU 25mm	4
57287699	ALÇA,SERV,MULT NI,AÇO, 10 OU 16mm ²	2
57288446	ALÇA,SERV,MULT NI,AÇO, 10 OU 16mm ²	2
57298108	ALÇA,SERV,MULT NI,AÇO, 10 OU 16mm ²	2
57298586	ALÇA,SERV,MULT NI,AÇO, 10 OU 16mm ²	1
57300936	ALÇA,SERV,MULT NI,AÇO, 10 OU 16mm ²	2
57302857	ALÇA,SERV,MULT NI,AÇO, 10 OU 16mm ²	2
57297460	ALÇA,SERV,MULT NI,AÇO,6mm ²	2
57300778	AMPACTINHO TIPO I	1
57310526	AMPACTINHO TIPO I	2
57311169	AMPACTINHO TIPO I	4
57289173	AMPACTINHO TIPO II	1
57289208	AMPACTINHO TIPO II	2
57311860	AMPACTINHO TIPO II	2

57289237	AMPACTINHO TIPO III	1
57289512	AMPACTINHO TIPO VI	1
57295397	AMPACTINHO TIPO VI	1
57300778	AMPACTINHO TIPO VI	3
57289456	AMPACTINHO TIPO VII	1
57291074	AMPACTINHO TIPO VII	2
57307432	AMPACTINHO TIPO VII	4
57310097	AMPACTINHO TIPO VII	1
57312915	AMPACTINHO TIPO VII	1
57291969	CABO ALUMINIO 2/0 AWG-ASC	10
57307436	CABO ALUMINIO 2/0 AWG-ASC	5
57307587	CABO ALUMINIO 2/0 AWG-ASC	3
57289159	CABO ALUMINIO 336,4MCM-ASC	3
57307171	CABO ALUMINIO 336,4MCM-ASC	3
57288190	CABO ALUMINIO 4 AWG-ACSR	15
57288557	CABO ALUMINIO 4 AWG-ACSR	10
57290773	CABO ALUMINIO 4 AWG-ACSR	10
57291643	CABO ALUMINIO 4 AWG-ACSR	20
57292281	CABO ALUMINIO 4 AWG-ACSR	10
57293456	CABO ALUMINIO 4 AWG-ACSR	3
57296482	CABO ALUMINIO 4 AWG-ACSR	1
57297166	CABO ALUMINIO 4 AWG-ACSR	35
57297539	CABO ALUMINIO 4 AWG-ACSR	6
57299734	CABO ALUMINIO 4 AWG-ACSR	3
57301442	CABO ALUMINIO 4 AWG-ACSR	60
57301711	CABO ALUMINIO 4 AWG-ACSR	10
57301753	CABO ALUMINIO 4 AWG-ACSR	3
57302659	CABO ALUMINIO 4 AWG-ACSR	2
57303304	CABO ALUMINIO 4 AWG-ACSR	10
57304390	CABO ALUMINIO 4 AWG-ACSR	15
57304932	CABO ALUMINIO 4 AWG-ACSR	20
57311446	CABO ALUMINIO 4 AWG-ACSR	30
57311518	CABO ALUMINIO 4 AWG-ACSR	3
57311586	CABO ALUMINIO 4 AWG-ACSR	1
57287700	CABO ALUMINIO 4 AWG-ASC	3
57288274	CABO ALUMINIO 4 AWG-ASC	3
57294288	CABO ALUMINIO 4 AWG-ASC	3
57295397	CABO ALUMINIO 4 AWG-ASC	20
57296356	CABO ALUMINIO 4 AWG-ASC	5

57297913	CABO ALUMINIO 4 AWG-ASC	1
57298153	CABO ALUMINIO 4 AWG-ASC	15
57301346	CABO ALUMINIO 4 AWG-ASC	11
57301648	CABO ALUMINIO 4 AWG-ASC	20
57303091	CABO ALUMINIO 4 AWG-ASC	20
57303879	CABO ALUMINIO 4 AWG-ASC	6
57304450	CABO ALUMINIO 4 AWG-ASC	1
57307836	CABO ALUMINIO 4 AWG-ASC	10
57308424	CABO ALUMINIO 4 AWG-ASC	35
57309220	CABO ALUMINIO 4 AWG-ASC	9
57310239	CABO ALUMINIO 4 AWG-ASC	1
57312489	CABO ALUMINIO 4 AWG-ASC	30
57292109	CABO CONC. 10mm Al	32
57293348	CABO CONC. 10mm Al	20
57298549	CABO CONC. 10mm Al	12
57298667	CABO CONC. 10mm Al	50
57300140	CABO CONC. 10mm Al	12
57304566	CABO CONC. 10mm Al	30
57307000	CABO CONC. 10mm Al	15
57309675	CABO CONC. 10mm Al	20
57312683	CABO CONC. 10mm Al	25
57312792	CABO CONC. 10mm Al	15
57310228	CABO DE ACO GALVANIZADO 3/8"	3
57288446	CABO MULTI. 16mm Al	15
57294081	CABO MULTI. 16mm Al	15
57298586	CABO MULTI. 16mm Al	16
57299683	CABO MULTI. 16mm Al	25
57300197	CABO MULTI. 16mm Al	30
57301657	CABO MULTI. 16mm Al	40
57308889	CABO MULTI. 16mm Al	30
57310647	CABO MULTI. 16mm Al	15
57308457	CABO MULTI. 25mm Al	1
57287699	CABO,AL,MULT,1X10MM ² ,0,6/1KV,COL,NI	25
57287996	CABO,AL,MULT,1X10MM ² ,0,6/1KV,COL,NI	15
57289201	CABO,AL,MULT,1X10MM ² ,0,6/1KV,COL,NI	17
57298108	CABO,AL,MULT,1X10MM ² ,0,6/1KV,COL,NI	15
57300936	CABO,AL,MULT,1X10MM ² ,0,6/1KV,COL,NI	20
57302857	CABO,AL,MULT,1X10MM ² ,0,6/1KV,COL,NI	25
57303095	CABO,AL,MULT,1X10MM ² ,0,6/1KV,COL,NI	22

57309496	CABO,AL,MULT,1X10MM ² ,0,6/1KV,COL,NI	1
57309687	CABO,AL,MULT,1X10MM ² ,0,6/1KV,COL,NI	20
57310493	CABO,AL,MULT,1X10MM ² ,0,6/1KV,COL,NI	30
57310648	CABO,AL,MULT,1X10MM ² ,0,6/1KV,COL,NI	25
57311166	CABO,AL,MULT,1X10MM ² ,0,6/1KV,COL,NI	10
57312792	CABO,AL,MULT,1X10MM ² ,0,6/1KV,COL,NI	15
57297576	CABO,AL,MULT,3X10+1X10MM ² ,0,6/1KV,COL,NI	50
57304046	CABO,AL,MULT,3X10+1X10MM ² ,0,6/1KV,COL,NI	1
57297972	CABO,AL,MULT,3X16+1X16MM ² ,0,6/1KV,COL,NI	1
57304857	CABO,AL,MULT,3X25+1X25MM ² ,0,6/1KV,COL,NI	1
57313526	CABO,AL,MULT,3X25+1X25MM ² ,0,6/1KV,COL,NI	6
57303447	CABO,CU,MULT,3X10+1X10mm ² ,0,6/1kv,PR,NI	1
57312224	CABO,CU,MULT,3X10+1X10mm ² ,0,6/1kv,PR,NI	15
57290771	CABO,CU,MULT,3X6+1X6mm ² ,0,6/1kv,PR,NI	5
57310703	CABO,CU,MULT,3X6+1X6mm ² ,0,6/1kv,PR,NI	30
57302361	CABOS NUS ALUMINIO 4 AWG TIPO CA, 7 FIOS	5
57305425	CABOS NUS ALUMINIO 4/0 AWG TIPO CA, 7 FIOS	10
57297583	CARTUCHO SERIE AZUL	1
57303810	CHAVE FUS.100A 15KV RUP.2000A	1
57311279	CHAVE FUSIVEL 15 KV, 100 A, 10000 A, BASE C	1
57307394	CONEC,ATER,HS DN 16-19mm,CB 10-25mm ² ,CU	1
57287699	CONEC,DERIV,PERF,16-70mm ² ,6-35mm ² ,ISOL	1
57289608	CONEC,DERIV,PERF,16-70mm ² ,6-35mm ² ,ISOL	1
57291321	CONEC,DERIV,PERF,16-70mm ² ,6-35mm ² ,ISOL	1
57297384	CONEC,DERIV,PERF,16-70mm ² ,6-35mm ² ,ISOL	1
57297460	CONEC,DERIV,PERF,16-70mm ² ,6-35mm ² ,ISOL	3
57310418	CONEC,DERIV,PERF,16-70mm ² ,6-35mm ² ,ISOL	1
57310526	CONEC,DERIV,PERF,16-70mm ² ,6-35mm ² ,ISOL	2
57312882	CONEC,DERIV,PERF,16-70mm ² ,6-35mm ² ,ISOL	1
57313334	CONEC,DERIV,PERF,16-70mm ² ,6-35mm ² ,ISOL	1
57313526	CONEC,DERIV,PERF,16-70mm ² ,6-35mm ² ,ISOL	12
57310674	CONEC,DERIV,PERF,70-120mm ² ,10-35mm ² ,ISOL	2
57311630	CONEC. AMPACTINHO REF. 880557	1
57311120	CONECTOR CUNHA, CABO 16/35 MM2	1
57298586	CONECTOR CUNHA HASTE DN 16MMXCABO 2AWG	12
57301749	CONECTOR CUNHA HASTE DN 16MMXCABO 2AWG	1
57309307	CONECTOR CUNHA HASTE DN 16MMXCABO 2AWG	1
57297968	CONECTOR CUNHA TIPO A	1
57302023	CONECTOR CUNHA TIPO A	1

57306715	CONECTOR CUNHA TIPO A	1
57309189	CONECTOR CUNHA TIPO A	1
57311034	CONECTOR CUNHA TIPO A	1
57311378	CONECTOR CUNHA TIPO A	1
57297205	CONECTOR CUNHA TIPO B	4
57301260	CONECTOR CUNHA TIPO B	3
57310269	CONECTOR CUNHA TIPO B	1
57290410	CONECTOR CUNHA TIPO C	1
57300342	CONECTOR CUNHA TIPO C	3
57286425	CONECTOR CUNHA TIPO I	1
57288372	CONECTOR CUNHA TIPO I	1
57288807	CONECTOR CUNHA TIPO I	1
57289468	CONECTOR CUNHA TIPO I	1
57289521	CONECTOR CUNHA TIPO I	1
57289525	CONECTOR CUNHA TIPO I	1
57289973	CONECTOR CUNHA TIPO I	1
57291643	CONECTOR CUNHA TIPO I	2
57293000	CONECTOR CUNHA TIPO I	1
57295714	CONECTOR CUNHA TIPO I	4
57297093	CONECTOR CUNHA TIPO I	1
57297284	CONECTOR CUNHA TIPO I	1
57297579	CONECTOR CUNHA TIPO I	1
57297757	CONECTOR CUNHA TIPO I	1
57297968	CONECTOR CUNHA TIPO I	2
57299734	CONECTOR CUNHA TIPO I	1
57300140	CONECTOR CUNHA TIPO I	1
57300516	CONECTOR CUNHA TIPO I	1
57300525	CONECTOR CUNHA TIPO I	1
57301067	CONECTOR CUNHA TIPO I	1
57301442	CONECTOR CUNHA TIPO I	6
57301598	CONECTOR CUNHA TIPO I	1
57301924	CONECTOR CUNHA TIPO I	2
57301936	CONECTOR CUNHA TIPO I	4
57302068	CONECTOR CUNHA TIPO I	1
57302077	CONECTOR CUNHA TIPO I	1
57302289	CONECTOR CUNHA TIPO I	1
57302973	CONECTOR CUNHA TIPO I	1
57303091	CONECTOR CUNHA TIPO I	1
57307692	CONECTOR CUNHA TIPO I	4

57308631	CONECTOR CUNHA TIPO I	1
57308664	CONECTOR CUNHA TIPO I	3
57308941	CONECTOR CUNHA TIPO I	2
57309189	CONECTOR CUNHA TIPO I	1
57309272	CONECTOR CUNHA TIPO I	2
57309318	CONECTOR CUNHA TIPO I	1
57309687	CONECTOR CUNHA TIPO I	2
57309857	CONECTOR CUNHA TIPO I	2
57309879	CONECTOR CUNHA TIPO I	2
57310450	CONECTOR CUNHA TIPO I	1
57311245	CONECTOR CUNHA TIPO I	1
57311811	CONECTOR CUNHA TIPO I	3
57312254	CONECTOR CUNHA TIPO I	1
57312435	CONECTOR CUNHA TIPO I	3
57312568	CONECTOR CUNHA TIPO I	1
57286425	CONECTOR CUNHA TIPO II	1
57287699	CONECTOR CUNHA TIPO II	2
57287996	CONECTOR CUNHA TIPO II	1
57288225	CONECTOR CUNHA TIPO II	2
57288227	CONECTOR CUNHA TIPO II	1
57288286	CONECTOR CUNHA TIPO II	1
57289154	CONECTOR CUNHA TIPO II	3
57289159	CONECTOR CUNHA TIPO II	1
57289222	CONECTOR CUNHA TIPO II	1
57289231	CONECTOR CUNHA TIPO II	2
57289306	CONECTOR CUNHA TIPO II	1
57289504	CONECTOR CUNHA TIPO II	2
57289512	CONECTOR CUNHA TIPO II	1
57289524	CONECTOR CUNHA TIPO II	1
57289531	CONECTOR CUNHA TIPO II	1
57289607	CONECTOR CUNHA TIPO II	1
57289675	CONECTOR CUNHA TIPO II	1
57289879	CONECTOR CUNHA TIPO II	1
57289984	CONECTOR CUNHA TIPO II	1
57290185	CONECTOR CUNHA TIPO II	1
57290188	CONECTOR CUNHA TIPO II	2
57290326	CONECTOR CUNHA TIPO II	2
57290442	CONECTOR CUNHA TIPO II	1
57290960	CONECTOR CUNHA TIPO II	2

57291176	CONECTOR CUNHA TIPO II	2
57291353	CONECTOR CUNHA TIPO II	1
57291391	CONECTOR CUNHA TIPO II	1
57291517	CONECTOR CUNHA TIPO II	1
57291677	CONECTOR CUNHA TIPO II	1
57291834	CONECTOR CUNHA TIPO II	1
57291880	CONECTOR CUNHA TIPO II	1
57292108	CONECTOR CUNHA TIPO II	1
57292109	CONECTOR CUNHA TIPO II	2
57292167	CONECTOR CUNHA TIPO II	1
57292543	CONECTOR CUNHA TIPO II	1
57292749	CONECTOR CUNHA TIPO II	1
57293348	CONECTOR CUNHA TIPO II	2
57293888	CONECTOR CUNHA TIPO II	1
57294081	CONECTOR CUNHA TIPO II	2
57294842	CONECTOR CUNHA TIPO II	1
57296381	CONECTOR CUNHA TIPO II	4
57296991	CONECTOR CUNHA TIPO II	1
57297066	CONECTOR CUNHA TIPO II	1
57297433	CONECTOR CUNHA TIPO II	1
57297458	CONECTOR CUNHA TIPO II	1
57297576	CONECTOR CUNHA TIPO II	2
57297755	CONECTOR CUNHA TIPO II	1
57297794	CONECTOR CUNHA TIPO II	3
57298100	CONECTOR CUNHA TIPO II	1
57298108	CONECTOR CUNHA TIPO II	2
57298142	CONECTOR CUNHA TIPO II	1
57298275	CONECTOR CUNHA TIPO II	2
57298311	CONECTOR CUNHA TIPO II	1
57298450	CONECTOR CUNHA TIPO II	1
57298549	CONECTOR CUNHA TIPO II	2
57298886	CONECTOR CUNHA TIPO II	1
57299181	CONECTOR CUNHA TIPO II	2
57299204	CONECTOR CUNHA TIPO II	2
57299208	CONECTOR CUNHA TIPO II	1
57299306	CONECTOR CUNHA TIPO II	1
57299308	CONECTOR CUNHA TIPO II	2
57299468	CONECTOR CUNHA TIPO II	1
57299683	CONECTOR CUNHA TIPO II	1

57299734	CONECTOR CUNHA TIPO II	1
57299914	CONECTOR CUNHA TIPO II	3
57299925	CONECTOR CUNHA TIPO II	1
57300134	CONECTOR CUNHA TIPO II	1
57300197	CONECTOR CUNHA TIPO II	2
57300203	CONECTOR CUNHA TIPO II	2
57300229	CONECTOR CUNHA TIPO II	1
57300297	CONECTOR CUNHA TIPO II	2
57300373	CONECTOR CUNHA TIPO II	1
57300690	CONECTOR CUNHA TIPO II	2
57300775	CONECTOR CUNHA TIPO II	1
57300936	CONECTOR CUNHA TIPO II	2
57301022	CONECTOR CUNHA TIPO II	1
57301067	CONECTOR CUNHA TIPO II	1
57301273	CONECTOR CUNHA TIPO II	1
57301552	CONECTOR CUNHA TIPO II	2
57301630	CONECTOR CUNHA TIPO II	1
57301657	CONECTOR CUNHA TIPO II	1
57301694	CONECTOR CUNHA TIPO II	1
57301765	CONECTOR CUNHA TIPO II	2
57302354	CONECTOR CUNHA TIPO II	1
57302589	CONECTOR CUNHA TIPO II	2
57302857	CONECTOR CUNHA TIPO II	2
57302893	CONECTOR CUNHA TIPO II	1
57303095	CONECTOR CUNHA TIPO II	1
57303149	CONECTOR CUNHA TIPO II	4
57303235	CONECTOR CUNHA TIPO II	1
57303238	CONECTOR CUNHA TIPO II	2
57303352	CONECTOR CUNHA TIPO II	2
57303609	CONECTOR CUNHA TIPO II	1
57303645	CONECTOR CUNHA TIPO II	2
57303759	CONECTOR CUNHA TIPO II	1
57303877	CONECTOR CUNHA TIPO II	1
57304349	CONECTOR CUNHA TIPO II	1
57304524	CONECTOR CUNHA TIPO II	1
57304566	CONECTOR CUNHA TIPO II	1
57306357	CONECTOR CUNHA TIPO II	1
57306468	CONECTOR CUNHA TIPO II	1
57306645	CONECTOR CUNHA TIPO II	1

57306870	CONECTOR CUNHA TIPO II	2
57306904	CONECTOR CUNHA TIPO II	1
57307000	CONECTOR CUNHA TIPO II	2
57307170	CONECTOR CUNHA TIPO II	1
57307195	CONECTOR CUNHA TIPO II	1
57307215	CONECTOR CUNHA TIPO II	1
57307255	CONECTOR CUNHA TIPO II	1
57307296	CONECTOR CUNHA TIPO II	1
57307436	CONECTOR CUNHA TIPO II	1
57307754	CONECTOR CUNHA TIPO II	2
57307810	CONECTOR CUNHA TIPO II	1
57308020	CONECTOR CUNHA TIPO II	1
57308233	CONECTOR CUNHA TIPO II	1
57308248	CONECTOR CUNHA TIPO II	4
57308530	CONECTOR CUNHA TIPO II	1
57308669	CONECTOR CUNHA TIPO II	2
57308883	CONECTOR CUNHA TIPO II	1
57308889	CONECTOR CUNHA TIPO II	2
57308996	CONECTOR CUNHA TIPO II	1
57309165	CONECTOR CUNHA TIPO II	1
57309227	CONECTOR CUNHA TIPO II	3
57309275	CONECTOR CUNHA TIPO II	1
57309366	CONECTOR CUNHA TIPO II	1
57309411	CONECTOR CUNHA TIPO II	2
57309458	CONECTOR CUNHA TIPO II	1
57309505	CONECTOR CUNHA TIPO II	1
57309576	CONECTOR CUNHA TIPO II	2
57309603	CONECTOR CUNHA TIPO II	1
57309642	CONECTOR CUNHA TIPO II	1
57309647	CONECTOR CUNHA TIPO II	1
57309675	CONECTOR CUNHA TIPO II	2
57309804	CONECTOR CUNHA TIPO II	1
57309867	CONECTOR CUNHA TIPO II	1
57309894	CONECTOR CUNHA TIPO II	1
57310029	CONECTOR CUNHA TIPO II	2
57310106	CONECTOR CUNHA TIPO II	1
57310202	CONECTOR CUNHA TIPO II	1
57310420	CONECTOR CUNHA TIPO II	1
57310456	CONECTOR CUNHA TIPO II	2

57310493	CONECTOR CUNHA TIPO II	2
57310524	CONECTOR CUNHA TIPO II	1
57310647	CONECTOR CUNHA TIPO II	2
57310648	CONECTOR CUNHA TIPO II	2
57310649	CONECTOR CUNHA TIPO II	0
57310703	CONECTOR CUNHA TIPO II	2
57310746	CONECTOR CUNHA TIPO II	1
57311227	CONECTOR CUNHA TIPO II	1
57311236	CONECTOR CUNHA TIPO II	1
57311238	CONECTOR CUNHA TIPO II	1
57311276	CONECTOR CUNHA TIPO II	2
57311278	CONECTOR CUNHA TIPO II	1
57311476	CONECTOR CUNHA TIPO II	1
57311477	CONECTOR CUNHA TIPO II	2
57311483	CONECTOR CUNHA TIPO II	1
57311673	CONECTOR CUNHA TIPO II	1
57311711	CONECTOR CUNHA TIPO II	1
57311780	CONECTOR CUNHA TIPO II	1
57311893	CONECTOR CUNHA TIPO II	1
57311925	CONECTOR CUNHA TIPO II	1
57311969	CONECTOR CUNHA TIPO II	2
57312224	CONECTOR CUNHA TIPO II	1
57312461	CONECTOR CUNHA TIPO II	1
57312792	CONECTOR CUNHA TIPO II	3
57312964	CONECTOR CUNHA TIPO II	2
57313027	CONECTOR CUNHA TIPO II	2
57313114	CONECTOR CUNHA TIPO II	1
57313117	CONECTOR CUNHA TIPO II	1
57313473	CONECTOR CUNHA TIPO II	2
57313484	CONECTOR CUNHA TIPO II	1
57313720	CONECTOR CUNHA TIPO II	2
57313935	CONECTOR CUNHA TIPO II	1
57289073	CONECTOR CUNHA TIPO III	1
57289085	CONECTOR CUNHA TIPO III	1
57289399	CONECTOR CUNHA TIPO III	2
57289439	CONECTOR CUNHA TIPO III	2
57289471	CONECTOR CUNHA TIPO III	1
57289512	CONECTOR CUNHA TIPO III	1
57289671	CONECTOR CUNHA TIPO III	1

57290155	CONECTOR CUNHA TIPO III	1
57291485	CONECTOR CUNHA TIPO III	1
57291774	CONECTOR CUNHA TIPO III	3
57292782	CONECTOR CUNHA TIPO III	1
57293115	CONECTOR CUNHA TIPO III	1
57293399	CONECTOR CUNHA TIPO III	1
57296641	CONECTOR CUNHA TIPO III	1
57296959	CONECTOR CUNHA TIPO III	2
57296968	CONECTOR CUNHA TIPO III	1
57297234	CONECTOR CUNHA TIPO III	3
57297459	CONECTOR CUNHA TIPO III	2
57298097	CONECTOR CUNHA TIPO III	1
57299732	CONECTOR CUNHA TIPO III	2
57300935	CONECTOR CUNHA TIPO III	1
57306807	CONECTOR CUNHA TIPO III	1
57308013	CONECTOR CUNHA TIPO III	2
57308290	CONECTOR CUNHA TIPO III	2
57308679	CONECTOR CUNHA TIPO III	1
57310056	CONECTOR CUNHA TIPO III	2
57311119	CONECTOR CUNHA TIPO III	3
57311166	CONECTOR CUNHA TIPO III	2
57311416	CONECTOR CUNHA TIPO III	2
57311452	CONECTOR CUNHA TIPO III	1
57312558	CONECTOR CUNHA TIPO III	1
57312648	CONECTOR CUNHA TIPO III	1
57313181	CONECTOR CUNHA TIPO III	2
57313276	CONECTOR CUNHA TIPO III	2
57313670	CONECTOR CUNHA TIPO III	2
57287489	CONECTOR PERFURANTE 16X150mm	2
57288261	CONECTOR PERFURANTE 16X150mm	1
57288446	CONECTOR PERFURANTE 16X150mm	1
57289108	CONECTOR PERFURANTE 16X150mm	1
57289146	CONECTOR PERFURANTE 16X150mm	1
57289159	CONECTOR PERFURANTE 16X150mm	3
57289164	CONECTOR PERFURANTE 16X150mm	1
57289314	CONECTOR PERFURANTE 16X150mm	1
57289397	CONECTOR PERFURANTE 16X150mm	1
57289469	CONECTOR PERFURANTE 16X150mm	2
57289875	CONECTOR PERFURANTE 16X150mm	1

57289915	CONECTOR PERFURANTE 16X150mm	1
57289944	CONECTOR PERFURANTE 16X150mm	1
57290384	CONECTOR PERFURANTE 16X150mm	1
57290535	CONECTOR PERFURANTE 16X150mm	1
57290622	CONECTOR PERFURANTE 16X150mm	1
57290627	CONECTOR PERFURANTE 16X150mm	1
57291138	CONECTOR PERFURANTE 16X150mm	1
57291353	CONECTOR PERFURANTE 16X150mm	1
57291457	CONECTOR PERFURANTE 16X150mm	1
57291642	CONECTOR PERFURANTE 16X150mm	1
57292356	CONECTOR PERFURANTE 16X150mm	1
57292657	CONECTOR PERFURANTE 16X150mm	1
57292749	CONECTOR PERFURANTE 16X150mm	1
57292750	CONECTOR PERFURANTE 16X150mm	1
57293978	CONECTOR PERFURANTE 16X150mm	1
57294081	CONECTOR PERFURANTE 16X150mm	3
57296355	CONECTOR PERFURANTE 16X150mm	1
57296641	CONECTOR PERFURANTE 16X150mm	1
57296958	CONECTOR PERFURANTE 16X150mm	2
57297160	CONECTOR PERFURANTE 16X150mm	1
57297500	CONECTOR PERFURANTE 16X150mm	1
57297726	CONECTOR PERFURANTE 16X150mm	2
57297757	CONECTOR PERFURANTE 16X150mm	1
57297765	CONECTOR PERFURANTE 16X150mm	1
57297798	CONECTOR PERFURANTE 16X150mm	1
57297972	CONECTOR PERFURANTE 16X150mm	1
57298304	CONECTOR PERFURANTE 16X150mm	1
57298311	CONECTOR PERFURANTE 16X150mm	1
57298667	CONECTOR PERFURANTE 16X150mm	2
57299166	CONECTOR PERFURANTE 16X150mm	1
57299468	CONECTOR PERFURANTE 16X150mm	1
57299683	CONECTOR PERFURANTE 16X150mm	1
57299734	CONECTOR PERFURANTE 16X150mm	1
57299756	CONECTOR PERFURANTE 16X150mm	1
57299776	CONECTOR PERFURANTE 16X150mm	1
57299818	CONECTOR PERFURANTE 16X150mm	1
57299852	CONECTOR PERFURANTE 16X150mm	1
57300028	CONECTOR PERFURANTE 16X150mm	1
57300064	CONECTOR PERFURANTE 16X150mm	1

57300140	CONECTOR PERFURANTE 16X150mm	1
57300197	CONECTOR PERFURANTE 16X150mm	1
57300373	CONECTOR PERFURANTE 16X150mm	1
57300418	CONECTOR PERFURANTE 16X150mm	1
57301119	CONECTOR PERFURANTE 16X150mm	1
57302351	CONECTOR PERFURANTE 16X150mm	1
57302403	CONECTOR PERFURANTE 16X150mm	1
57302622	CONECTOR PERFURANTE 16X150mm	1
57302993	CONECTOR PERFURANTE 16X150mm	1
57303095	CONECTOR PERFURANTE 16X150mm	1
57303927	CONECTOR PERFURANTE 16X150mm	2
57303955	CONECTOR PERFURANTE 16X150mm	3
57304046	CONECTOR PERFURANTE 16X150mm	1
57306102	CONECTOR PERFURANTE 16X150mm	1
57306295	CONECTOR PERFURANTE 16X150mm	1
57307171	CONECTOR PERFURANTE 16X150mm	1
57307215	CONECTOR PERFURANTE 16X150mm	1
57307634	CONECTOR PERFURANTE 16X150mm	4
57307800	CONECTOR PERFURANTE 16X150mm	1
57307863	CONECTOR PERFURANTE 16X150mm	1
57308066	CONECTOR PERFURANTE 16X150mm	1
57308663	CONECTOR PERFURANTE 16X150mm	3
57308853	CONECTOR PERFURANTE 16X150mm	1
57309235	CONECTOR PERFURANTE 16X150mm	1
57309266	CONECTOR PERFURANTE 16X150mm	3
57309496	CONECTOR PERFURANTE 16X150mm	1
57309607	CONECTOR PERFURANTE 16X150mm	1
57309723	CONECTOR PERFURANTE 16X150mm	1
57310052	CONECTOR PERFURANTE 16X150mm	1
57311850	CONECTOR PERFURANTE 16X150mm	1
57311886	CONECTOR PERFURANTE 16X150mm	1
57312102	CONECTOR PERFURANTE 16X150mm	1
57312135	CONECTOR PERFURANTE 16X150mm	1
57312385	CONECTOR PERFURANTE 16X150mm	1
57312461	CONECTOR PERFURANTE 16X150mm	2
57312558	CONECTOR PERFURANTE 16X150mm	3
57312560	CONECTOR PERFURANTE 16X150mm	1
57312680	CONECTOR PERFURANTE 16X150mm	1
57312681	CONECTOR PERFURANTE 16X150mm	1

57312683	CONECTOR PERFURANTE 16X150mm	1
57312792	CONECTOR PERFURANTE 16X150mm	1
57313086	CONECTOR PERFURANTE 16X150mm	1
57313114	CONECTOR PERFURANTE 16X150mm	1
57313361	CONECTOR PERFURANTE 16X150mm	1
57313935	CONECTOR PERFURANTE 16X150mm	1
57289466	CONECTOR PERFURANTE 35X150mm	1
57292272	CONECTOR PERFURANTE 35X150mm	1
57300566	CONECTOR PERFURANTE 35X150mm	1
57308574	CONECTOR PERFURANTE 35X150mm	1
57311169	CONECTOR PERFURANTE 35X150mm	3
57311556	CONECTOR PERFURANTE 35X150mm	1
57312533	CONECTOR PERFURANTE 35X150mm	1
57312912	CONECTOR PERFURANTE 35X150mm	1
57311166	CONECTOR PERFURANTE 4 VIAS	1
57287996	CONECTOR PERFURANTE TIPO II	1
57288134	CONECTOR PERFURANTE TIPO II	1
57289130	CONECTOR PERFURANTE TIPO II	3
57289607	CONECTOR PERFURANTE TIPO II	1
57290497	CONECTOR PERFURANTE TIPO II	1
57292454	CONECTOR PERFURANTE TIPO II	1
57294341	CONECTOR PERFURANTE TIPO II	1
57296959	CONECTOR PERFURANTE TIPO II	6
57298932	CONECTOR PERFURANTE TIPO II	1
57300262	CONECTOR PERFURANTE TIPO II	1
57301274	CONECTOR PERFURANTE TIPO II	1
57301657	CONECTOR PERFURANTE TIPO II	1
57302086	CONECTOR PERFURANTE TIPO II	1
57303678	CONECTOR PERFURANTE TIPO II	1
57306357	CONECTOR PERFURANTE TIPO II	1
57307195	CONECTOR PERFURANTE TIPO II	1
57309222	CONECTOR PERFURANTE TIPO II	1
57309458	CONECTOR PERFURANTE TIPO II	1
57309640	CONECTOR PERFURANTE TIPO II	1
57310073	CONECTOR PERFURANTE TIPO II	1
57310608	CONECTOR PERFURANTE TIPO II	1
57310672	CONECTOR PERFURANTE TIPO II	1
57312533	CONECTOR PERFURANTE TIPO II	2
57302939	DERIVACAO "T" P/ CABO 1/0AWG	20

57300690	DISJUNTOR TERMOMAGNÉTICO 25A (DOA)	1
57289246	ELO FUSIVEL DE 0,5 H	1
57293560	ELO FUSIVEL DE 0,5 H	1
57294370	ELO FUSIVEL DE 0,5 H	1
57300827	ELO FUSIVEL DE 0,5 H	1
57302053	ELO FUSIVEL DE 0,5 H	2
57302244	ELO FUSIVEL DE 0,5 H	1
57307700	ELO FUSIVEL DE 0,5 H	1
57311897	ELO FUSIVEL DE 0,5 H	3
57288185	ELO FUSIVEL DE 01 H	1
57288557	ELO FUSIVEL DE 01 H	1
57289376	ELO FUSIVEL DE 01 H	1
57289383	ELO FUSIVEL DE 01 H	1
57289700	ELO FUSIVEL DE 01 H	1
57289760	ELO FUSIVEL DE 01 H	1
57290469	ELO FUSIVEL DE 01 H	1
57290533	ELO FUSIVEL DE 01 H	1
57290953	ELO FUSIVEL DE 01 H	2
57290962	ELO FUSIVEL DE 01 H	1
57290986	ELO FUSIVEL DE 01 H	1
57291436	ELO FUSIVEL DE 01 H	1
57292201	ELO FUSIVEL DE 01 H	1
57293155	ELO FUSIVEL DE 01 H	1
57296642	ELO FUSIVEL DE 01 H	1
57296768	ELO FUSIVEL DE 01 H	1
57296812	ELO FUSIVEL DE 01 H	1
57297071	ELO FUSIVEL DE 01 H	1
57297321	ELO FUSIVEL DE 01 H	1
57297461	ELO FUSIVEL DE 01 H	1
57298053	ELO FUSIVEL DE 01 H	1
57298472	ELO FUSIVEL DE 01 H	1
57298596	ELO FUSIVEL DE 01 H	1
57299124	ELO FUSIVEL DE 01 H	1
57299879	ELO FUSIVEL DE 01 H	1
57299991	ELO FUSIVEL DE 01 H	1
57300946	ELO FUSIVEL DE 01 H	1
57301207	ELO FUSIVEL DE 01 H	1
57301272	ELO FUSIVEL DE 01 H	1
57301613	ELO FUSIVEL DE 01 H	1

RELATÓRIO DE INTERRUÇÃO EM SITUAÇÃO DE EMERGÊNCIA ISE
01 01.2026



57301656	ELO FUSIVEL DE 01 H	1
57301946	ELO FUSIVEL DE 01 H	1
57302293	ELO FUSIVEL DE 01 H	1
57302471	ELO FUSIVEL DE 01 H	1
57302856	ELO FUSIVEL DE 01 H	2
57302860	ELO FUSIVEL DE 01 H	1
57302878	ELO FUSIVEL DE 01 H	1
57305005	ELO FUSIVEL DE 01 H	1
57305008	ELO FUSIVEL DE 01 H	1
57307140	ELO FUSIVEL DE 01 H	1
57307587	ELO FUSIVEL DE 01 H	3
57307836	ELO FUSIVEL DE 01 H	1
57308457	ELO FUSIVEL DE 01 H	1
57308559	ELO FUSIVEL DE 01 H	1
57308672	ELO FUSIVEL DE 01 H	1
57308766	ELO FUSIVEL DE 01 H	1
57309280	ELO FUSIVEL DE 01 H	1
57309376	ELO FUSIVEL DE 01 H	1
57309450	ELO FUSIVEL DE 01 H	1
57309453	ELO FUSIVEL DE 01 H	1
57309694	ELO FUSIVEL DE 01 H	1
57309939	ELO FUSIVEL DE 01 H	1
57310302	ELO FUSIVEL DE 01 H	1
57310303	ELO FUSIVEL DE 01 H	1
57310645	ELO FUSIVEL DE 01 H	1
57311279	ELO FUSIVEL DE 01 H	1
57312526	ELO FUSIVEL DE 01 H	1
57312645	ELO FUSIVEL DE 01 H	1
57313416	ELO FUSIVEL DE 01 H	1
57287700	ELO FUSIVEL DE 02 H	1
57288190	ELO FUSIVEL DE 02 H	1
57289172	ELO FUSIVEL DE 02 H	1
57289246	ELO FUSIVEL DE 02 H	1
57289366	ELO FUSIVEL DE 02 H	2
57289387	ELO FUSIVEL DE 02 H	1
57289433	ELO FUSIVEL DE 02 H	1
57291205	ELO FUSIVEL DE 02 H	1
57291973	ELO FUSIVEL DE 02 H	1
57292653	ELO FUSIVEL DE 02 H	1

RELATÓRIO DE INTERRUÇÃO EM SITUAÇÃO DE EMERGÊNCIA ISE
01 01.2026



57293000	ELO FUSIVEL DE 02 H	1
57293517	ELO FUSIVEL DE 02 H	1
57293890	ELO FUSIVEL DE 02 H	9
57294288	ELO FUSIVEL DE 02 H	2
57296494	ELO FUSIVEL DE 02 H	1
57297030	ELO FUSIVEL DE 02 H	2
57297117	ELO FUSIVEL DE 02 H	1
57298634	ELO FUSIVEL DE 02 H	1
57299734	ELO FUSIVEL DE 02 H	1
57300934	ELO FUSIVEL DE 02 H	1
57301712	ELO FUSIVEL DE 02 H	1
57302148	ELO FUSIVEL DE 02 H	1
57302361	ELO FUSIVEL DE 02 H	3
57303049	ELO FUSIVEL DE 02 H	1
57303256	ELO FUSIVEL DE 02 H	2
57303288	ELO FUSIVEL DE 02 H	1
57303304	ELO FUSIVEL DE 02 H	1
57303348	ELO FUSIVEL DE 02 H	1
57303810	ELO FUSIVEL DE 02 H	1
57305173	ELO FUSIVEL DE 02 H	3
57306915	ELO FUSIVEL DE 02 H	1
57307448	ELO FUSIVEL DE 02 H	1
57307498	ELO FUSIVEL DE 02 H	1
57307531	ELO FUSIVEL DE 02 H	1
57307749	ELO FUSIVEL DE 02 H	2
57308574	ELO FUSIVEL DE 02 H	2
57308676	ELO FUSIVEL DE 02 H	1
57308934	ELO FUSIVEL DE 02 H	1
57309040	ELO FUSIVEL DE 02 H	1
57309089	ELO FUSIVEL DE 02 H	1
57309382	ELO FUSIVEL DE 02 H	1
57309553	ELO FUSIVEL DE 02 H	1
57309561	ELO FUSIVEL DE 02 H	1
57309804	ELO FUSIVEL DE 02 H	1
57309857	ELO FUSIVEL DE 02 H	2
57311350	ELO FUSIVEL DE 02 H	1
57311744	ELO FUSIVEL DE 02 H	1
57312682	ELO FUSIVEL DE 02 H	3
57312747	ELO FUSIVEL DE 02 H	1

RELATÓRIO DE INTERRUÇÃO EM SITUAÇÃO DE EMERGÊNCIA ISE
01 01.2026



57313503	ELO FUSIVEL DE 02 H	3
57314389	ELO FUSIVEL DE 02 H	1
57316947	ELO FUSIVEL DE 02 H	1
57289108	ELO FUSIVEL DE 03 H	1
57289129	ELO FUSIVEL DE 03 H	1
57289146	ELO FUSIVEL DE 03 H	1
57289246	ELO FUSIVEL DE 03 H	1
57289275	ELO FUSIVEL DE 03 H	1
57289381	ELO FUSIVEL DE 03 H	1
57289391	ELO FUSIVEL DE 03 H	1
57289440	ELO FUSIVEL DE 03 H	1
57289541	ELO FUSIVEL DE 03 H	2
57290773	ELO FUSIVEL DE 03 H	2
57291775	ELO FUSIVEL DE 03 H	1
57292511	ELO FUSIVEL DE 03 H	1
57292757	ELO FUSIVEL DE 03 H	1
57293194	ELO FUSIVEL DE 03 H	1
57293530	ELO FUSIVEL DE 03 H	2
57293675	ELO FUSIVEL DE 03 H	1
57293896	ELO FUSIVEL DE 03 H	1
57296482	ELO FUSIVEL DE 03 H	1
57297117	ELO FUSIVEL DE 03 H	1
57297492	ELO FUSIVEL DE 03 H	1
57299296	ELO FUSIVEL DE 03 H	1
57299880	ELO FUSIVEL DE 03 H	1
57299956	ELO FUSIVEL DE 03 H	1
57300656	ELO FUSIVEL DE 03 H	3
57300900	ELO FUSIVEL DE 03 H	2
57301308	ELO FUSIVEL DE 03 H	1
57301309	ELO FUSIVEL DE 03 H	2
57301312	ELO FUSIVEL DE 03 H	3
57301641	ELO FUSIVEL DE 03 H	2
57301696	ELO FUSIVEL DE 03 H	5
57301956	ELO FUSIVEL DE 03 H	3
57301957	ELO FUSIVEL DE 03 H	1
57302238	ELO FUSIVEL DE 03 H	1
57302584	ELO FUSIVEL DE 03 H	3
57302646	ELO FUSIVEL DE 03 H	1
57302648	ELO FUSIVEL DE 03 H	1

RELATÓRIO DE INTERRUÇÃO EM SITUAÇÃO DE EMERGÊNCIA ISE
01 01.2026



57302795	ELO FUSIVEL DE 03 H	1
57302939	ELO FUSIVEL DE 03 H	2
57302975	ELO FUSIVEL DE 03 H	1
57302982	ELO FUSIVEL DE 03 H	1
57302987	ELO FUSIVEL DE 03 H	1
57303091	ELO FUSIVEL DE 03 H	3
57303350	ELO FUSIVEL DE 03 H	1
57303635	ELO FUSIVEL DE 03 H	1
57303763	ELO FUSIVEL DE 03 H	2
57304592	ELO FUSIVEL DE 03 H	1
57305821	ELO FUSIVEL DE 03 H	1
57307113	ELO FUSIVEL DE 03 H	2
57307126	ELO FUSIVEL DE 03 H	1
57307260	ELO FUSIVEL DE 03 H	1
57307809	ELO FUSIVEL DE 03 H	1
57308006	ELO FUSIVEL DE 03 H	1
57308586	ELO FUSIVEL DE 03 H	1
57308885	ELO FUSIVEL DE 03 H	1
57309274	ELO FUSIVEL DE 03 H	1
57310023	ELO FUSIVEL DE 03 H	1
57310060	ELO FUSIVEL DE 03 H	1
57310065	ELO FUSIVEL DE 03 H	1
57310068	ELO FUSIVEL DE 03 H	1
57310526	ELO FUSIVEL DE 03 H	1
57310671	ELO FUSIVEL DE 03 H	2
57310829	ELO FUSIVEL DE 03 H	1
57311387	ELO FUSIVEL DE 03 H	1
57311446	ELO FUSIVEL DE 03 H	3
57311610	ELO FUSIVEL DE 03 H	3
57311811	ELO FUSIVEL DE 03 H	1
57312782	ELO FUSIVEL DE 03 H	3
57313112	ELO FUSIVEL DE 03 H	1
57313220	ELO FUSIVEL DE 03 H	1
57313473	ELO FUSIVEL DE 03 H	1
57319749	ELO FUSIVEL DE 03 H	1
57290121	ELO FUSIVEL DE 05 H	2
57292163	ELO FUSIVEL DE 05 H	1
57292510	ELO FUSIVEL DE 05 H	1
57292576	ELO FUSIVEL DE 05 H	1

RELATÓRIO DE INTERRUÇÃO EM SITUAÇÃO DE EMERGÊNCIA ISE
01 01.2026



57292852	ELO FUSIVEL DE 05 H	1
57293122	ELO FUSIVEL DE 05 H	2
57293382	ELO FUSIVEL DE 05 H	1
57297041	ELO FUSIVEL DE 05 H	1
57297913	ELO FUSIVEL DE 05 H	3
57297917	ELO FUSIVEL DE 05 H	1
57298049	ELO FUSIVEL DE 05 H	1
57298359	ELO FUSIVEL DE 05 H	1
57298844	ELO FUSIVEL DE 05 H	1
57299236	ELO FUSIVEL DE 05 H	1
57299536	ELO FUSIVEL DE 05 H	1
57301360	ELO FUSIVEL DE 05 H	1
57301558	ELO FUSIVEL DE 05 H	3
57301648	ELO FUSIVEL DE 05 H	3
57301711	ELO FUSIVEL DE 05 H	2
57302174	ELO FUSIVEL DE 05 H	1
57302246	ELO FUSIVEL DE 05 H	1
57302294	ELO FUSIVEL DE 05 H	1
57302409	ELO FUSIVEL DE 05 H	1
57302527	ELO FUSIVEL DE 05 H	1
57303056	ELO FUSIVEL DE 05 H	1
57303235	ELO FUSIVEL DE 05 H	2
57303645	ELO FUSIVEL DE 05 H	2
57304027	ELO FUSIVEL DE 05 H	4
57304203	ELO FUSIVEL DE 05 H	1
57304455	ELO FUSIVEL DE 05 H	3
57304932	ELO FUSIVEL DE 05 H	1
57306562	ELO FUSIVEL DE 05 H	1
57307042	ELO FUSIVEL DE 05 H	2
57307047	ELO FUSIVEL DE 05 H	1
57307754	ELO FUSIVEL DE 05 H	3
57308248	ELO FUSIVEL DE 05 H	3
57308424	ELO FUSIVEL DE 05 H	3
57308941	ELO FUSIVEL DE 05 H	2
57310611	ELO FUSIVEL DE 05 H	3
57310811	ELO FUSIVEL DE 05 H	1
57311162	ELO FUSIVEL DE 05 H	1
57311169	ELO FUSIVEL DE 05 H	1
57311232	ELO FUSIVEL DE 05 H	2

RELATÓRIO DE INTERRUÇÃO EM SITUAÇÃO DE EMERGÊNCIA ISE
01 01.2026



57311349	ELO FUSIVEL DE 05 H	1
57311441	ELO FUSIVEL DE 05 H	2
57311514	ELO FUSIVEL DE 05 H	1
57312038	ELO FUSIVEL DE 05 H	1
57312495	ELO FUSIVEL DE 05 H	1
57313526	ELO FUSIVEL DE 05 H	1
57313816	ELO FUSIVEL DE 05 H	2
57288321	ELO FUSIVEL DE 06 K	4
57288504	ELO FUSIVEL DE 06 K	1
57289104	ELO FUSIVEL DE 06 K	1
57289123	ELO FUSIVEL DE 06 K	1
57289182	ELO FUSIVEL DE 06 K	1
57289225	ELO FUSIVEL DE 06 K	1
57289246	ELO FUSIVEL DE 06 K	1
57289378	ELO FUSIVEL DE 06 K	1
57289379	ELO FUSIVEL DE 06 K	1
57289430	ELO FUSIVEL DE 06 K	1
57289450	ELO FUSIVEL DE 06 K	2
57289473	ELO FUSIVEL DE 06 K	3
57289530	ELO FUSIVEL DE 06 K	3
57289539	ELO FUSIVEL DE 06 K	1
57289866	ELO FUSIVEL DE 06 K	1
57290115	ELO FUSIVEL DE 06 K	4
57290625	ELO FUSIVEL DE 06 K	2
57290771	ELO FUSIVEL DE 06 K	3
57290774	ELO FUSIVEL DE 06 K	1
57290917	ELO FUSIVEL DE 06 K	3
57290924	ELO FUSIVEL DE 06 K	2
57291047	ELO FUSIVEL DE 06 K	1
57291115	ELO FUSIVEL DE 06 K	1
57291544	ELO FUSIVEL DE 06 K	1
57291605	ELO FUSIVEL DE 06 K	1
57292066	ELO FUSIVEL DE 06 K	1
57292426	ELO FUSIVEL DE 06 K	1
57292658	ELO FUSIVEL DE 06 K	1
57292745	ELO FUSIVEL DE 06 K	2
57292884	ELO FUSIVEL DE 06 K	1
57293009	ELO FUSIVEL DE 06 K	1
57293318	ELO FUSIVEL DE 06 K	1

RELATÓRIO DE INTERRUÇÃO EM SITUAÇÃO DE EMERGÊNCIA ISE
01 01.2026



57293355	ELO FUSIVEL DE 06 K	1
57293572	ELO FUSIVEL DE 06 K	1
57293673	ELO FUSIVEL DE 06 K	1
57294057	ELO FUSIVEL DE 06 K	1
57294225	ELO FUSIVEL DE 06 K	3
57294736	ELO FUSIVEL DE 06 K	2
57295505	ELO FUSIVEL DE 06 K	1
57296254	ELO FUSIVEL DE 06 K	2
57296328	ELO FUSIVEL DE 06 K	1
57296890	ELO FUSIVEL DE 06 K	2
57296892	ELO FUSIVEL DE 06 K	1
57297040	ELO FUSIVEL DE 06 K	1
57297070	ELO FUSIVEL DE 06 K	1
57297129	ELO FUSIVEL DE 06 K	3
57297294	ELO FUSIVEL DE 06 K	1
57297336	ELO FUSIVEL DE 06 K	1
57297346	ELO FUSIVEL DE 06 K	1
57297416	ELO FUSIVEL DE 06 K	1
57297531	ELO FUSIVEL DE 06 K	1
57297539	ELO FUSIVEL DE 06 K	9
57297583	ELO FUSIVEL DE 06 K	3
57297610	ELO FUSIVEL DE 06 K	1
57297642	ELO FUSIVEL DE 06 K	2
57298091	ELO FUSIVEL DE 06 K	1
57298141	ELO FUSIVEL DE 06 K	1
57298153	ELO FUSIVEL DE 06 K	1
57298230	ELO FUSIVEL DE 06 K	2
57298313	ELO FUSIVEL DE 06 K	1
57298349	ELO FUSIVEL DE 06 K	1
57298547	ELO FUSIVEL DE 06 K	1
57299577	ELO FUSIVEL DE 06 K	2
57299689	ELO FUSIVEL DE 06 K	1
57299729	ELO FUSIVEL DE 06 K	1
57299851	ELO FUSIVEL DE 06 K	1
57300030	ELO FUSIVEL DE 06 K	1
57300333	ELO FUSIVEL DE 06 K	1
57300606	ELO FUSIVEL DE 06 K	1
57300825	ELO FUSIVEL DE 06 K	1
57300861	ELO FUSIVEL DE 06 K	3

RELATÓRIO DE INTERRUÇÃO EM SITUAÇÃO DE EMERGÊNCIA ISE
01 01.2026



57301107	ELO FUSIVEL DE 06 K	1
57301225	ELO FUSIVEL DE 06 K	1
57301317	ELO FUSIVEL DE 06 K	1
57301346	ELO FUSIVEL DE 06 K	1
57301361	ELO FUSIVEL DE 06 K	1
57301362	ELO FUSIVEL DE 06 K	1
57301442	ELO FUSIVEL DE 06 K	2
57301495	ELO FUSIVEL DE 06 K	1
57301614	ELO FUSIVEL DE 06 K	1
57301642	ELO FUSIVEL DE 06 K	1
57301751	ELO FUSIVEL DE 06 K	3
57301807	ELO FUSIVEL DE 06 K	1
57301948	ELO FUSIVEL DE 06 K	1
57301960	ELO FUSIVEL DE 06 K	1
57302072	ELO FUSIVEL DE 06 K	1
57302126	ELO FUSIVEL DE 06 K	1
57302194	ELO FUSIVEL DE 06 K	1
57302246	ELO FUSIVEL DE 06 K	1
57302284	ELO FUSIVEL DE 06 K	1
57302309	ELO FUSIVEL DE 06 K	1
57302349	ELO FUSIVEL DE 06 K	1
57302365	ELO FUSIVEL DE 06 K	1
57302433	ELO FUSIVEL DE 06 K	1
57302644	ELO FUSIVEL DE 06 K	1
57302757	ELO FUSIVEL DE 06 K	1
57302971	ELO FUSIVEL DE 06 K	2
57303052	ELO FUSIVEL DE 06 K	1
57303058	ELO FUSIVEL DE 06 K	1
57303140	ELO FUSIVEL DE 06 K	1
57303193	ELO FUSIVEL DE 06 K	2
57303341	ELO FUSIVEL DE 06 K	2
57303386	ELO FUSIVEL DE 06 K	1
57303414	ELO FUSIVEL DE 06 K	2
57303579	ELO FUSIVEL DE 06 K	9
57303669	ELO FUSIVEL DE 06 K	3
57303680	ELO FUSIVEL DE 06 K	1
57304075	ELO FUSIVEL DE 06 K	2
57304390	ELO FUSIVEL DE 06 K	3
57305252	ELO FUSIVEL DE 06 K	1

57305425	ELO FUSIVEL DE 06 K	1
57306873	ELO FUSIVEL DE 06 K	2
57306941	ELO FUSIVEL DE 06 K	2
57307008	ELO FUSIVEL DE 06 K	1
57307092	ELO FUSIVEL DE 06 K	1
57307252	ELO FUSIVEL DE 06 K	2
57307301	ELO FUSIVEL DE 06 K	1
57307339	ELO FUSIVEL DE 06 K	1
57307347	ELO FUSIVEL DE 06 K	1
57307354	ELO FUSIVEL DE 06 K	2
57307387	ELO FUSIVEL DE 06 K	1
57307395	ELO FUSIVEL DE 06 K	2
57307811	ELO FUSIVEL DE 06 K	1
57307835	ELO FUSIVEL DE 06 K	2
57307844	ELO FUSIVEL DE 06 K	1
57308058	ELO FUSIVEL DE 06 K	1
57308259	ELO FUSIVEL DE 06 K	2
57308294	ELO FUSIVEL DE 06 K	1
57308388	ELO FUSIVEL DE 06 K	1
57308439	ELO FUSIVEL DE 06 K	1
57308445	ELO FUSIVEL DE 06 K	3
57308451	ELO FUSIVEL DE 06 K	1
57308483	ELO FUSIVEL DE 06 K	1
57308844	ELO FUSIVEL DE 06 K	2
57308994	ELO FUSIVEL DE 06 K	1
57309008	ELO FUSIVEL DE 06 K	1
57309188	ELO FUSIVEL DE 06 K	1
57309225	ELO FUSIVEL DE 06 K	1
57309304	ELO FUSIVEL DE 06 K	1
57309308	ELO FUSIVEL DE 06 K	1
57309330	ELO FUSIVEL DE 06 K	1
57309511	ELO FUSIVEL DE 06 K	1
57309604	ELO FUSIVEL DE 06 K	1
57309762	ELO FUSIVEL DE 06 K	1
57309768	ELO FUSIVEL DE 06 K	1
57309895	ELO FUSIVEL DE 06 K	1
57310054	ELO FUSIVEL DE 06 K	2
57310059	ELO FUSIVEL DE 06 K	1
57310064	ELO FUSIVEL DE 06 K	1

57310143	ELO FUSIVEL DE 06 K	1
57310228	ELO FUSIVEL DE 06 K	2
57310232	ELO FUSIVEL DE 06 K	1
57310239	ELO FUSIVEL DE 06 K	3
57310269	ELO FUSIVEL DE 06 K	1
57310270	ELO FUSIVEL DE 06 K	1
57310794	ELO FUSIVEL DE 06 K	1
57310865	ELO FUSIVEL DE 06 K	3
57310963	ELO FUSIVEL DE 06 K	1
57310966	ELO FUSIVEL DE 06 K	1
57311120	ELO FUSIVEL DE 06 K	1
57311518	ELO FUSIVEL DE 06 K	1
57311551	ELO FUSIVEL DE 06 K	1
57311611	ELO FUSIVEL DE 06 K	1
57311612	ELO FUSIVEL DE 06 K	3
57311816	ELO FUSIVEL DE 06 K	1
57312489	ELO FUSIVEL DE 06 K	3
57312722	ELO FUSIVEL DE 06 K	1
57312885	ELO FUSIVEL DE 06 K	1
57312995	ELO FUSIVEL DE 06 K	1
57313245	ELO FUSIVEL DE 06 K	1
57313306	ELO FUSIVEL DE 06 K	2
57313308	ELO FUSIVEL DE 06 K	1
57313526	ELO FUSIVEL DE 06 K	1
57289514	ELO FUSIVEL DE 08 K	1
57290598	ELO FUSIVEL DE 08 K	1
57291208	ELO FUSIVEL DE 08 K	1
57291643	ELO FUSIVEL DE 08 K	1
57292281	ELO FUSIVEL DE 08 K	2
57293288	ELO FUSIVEL DE 08 K	3
57293562	ELO FUSIVEL DE 08 K	1
57294078	ELO FUSIVEL DE 08 K	2
57294439	ELO FUSIVEL DE 08 K	1
57299166	ELO FUSIVEL DE 08 K	1
57301260	ELO FUSIVEL DE 08 K	3
57301603	ELO FUSIVEL DE 08 K	1
57302296	ELO FUSIVEL DE 08 K	1
57302904	ELO FUSIVEL DE 08 K	2
57305821	ELO FUSIVEL DE 08 K	1

57306403	ELO FUSIVEL DE 08 K	2
57307482	ELO FUSIVEL DE 08 K	1
57309642	ELO FUSIVEL DE 08 K	1
57310097	ELO FUSIVEL DE 08 K	1
57313305	ELO FUSIVEL DE 08 K	1
57287632	ELO FUSIVEL DE 10 K	1
57288024	ELO FUSIVEL DE 10 K	1
57289283	ELO FUSIVEL DE 10 K	1
57290223	ELO FUSIVEL DE 10 K	1
57291174	ELO FUSIVEL DE 10 K	5
57291267	ELO FUSIVEL DE 10 K	2
57293089	ELO FUSIVEL DE 10 K	1
57293257	ELO FUSIVEL DE 10 K	1
57293977	ELO FUSIVEL DE 10 K	1
57296356	ELO FUSIVEL DE 10 K	2
57296583	ELO FUSIVEL DE 10 K	1
57296785	ELO FUSIVEL DE 10 K	1
57297166	ELO FUSIVEL DE 10 K	3
57297170	ELO FUSIVEL DE 10 K	1
57297722	ELO FUSIVEL DE 10 K	1
57298389	ELO FUSIVEL DE 10 K	1
57298491	ELO FUSIVEL DE 10 K	4
57299169	ELO FUSIVEL DE 10 K	4
57299700	ELO FUSIVEL DE 10 K	3
57299847	ELO FUSIVEL DE 10 K	1
57299889	ELO FUSIVEL DE 10 K	1
57299920	ELO FUSIVEL DE 10 K	3
57299954	ELO FUSIVEL DE 10 K	1
57300304	ELO FUSIVEL DE 10 K	1
57300687	ELO FUSIVEL DE 10 K	2
57301101	ELO FUSIVEL DE 10 K	3
57301170	ELO FUSIVEL DE 10 K	3
57301690	ELO FUSIVEL DE 10 K	6
57301700	ELO FUSIVEL DE 10 K	1
57302075	ELO FUSIVEL DE 10 K	1
57302243	ELO FUSIVEL DE 10 K	2
57302244	ELO FUSIVEL DE 10 K	1
57302638	ELO FUSIVEL DE 10 K	2
57302708	ELO FUSIVEL DE 10 K	1

RELATÓRIO DE INTERRUÇÃO EM SITUAÇÃO DE EMERGÊNCIA ISE
01 01.2026



57302710	ELO FUSIVEL DE 10 K	2
57302805	ELO FUSIVEL DE 10 K	2
57303040	ELO FUSIVEL DE 10 K	1
57303137	ELO FUSIVEL DE 10 K	1
57303246	ELO FUSIVEL DE 10 K	1
57304662	ELO FUSIVEL DE 10 K	1
57304683	ELO FUSIVEL DE 10 K	2
57306643	ELO FUSIVEL DE 10 K	5
57306796	ELO FUSIVEL DE 10 K	5
57306952	ELO FUSIVEL DE 10 K	3
57307087	ELO FUSIVEL DE 10 K	3
57307183	ELO FUSIVEL DE 10 K	1
57307341	ELO FUSIVEL DE 10 K	2
57307537	ELO FUSIVEL DE 10 K	1
57308239	ELO FUSIVEL DE 10 K	1
57309220	ELO FUSIVEL DE 10 K	1
57309689	ELO FUSIVEL DE 10 K	3
57309816	ELO FUSIVEL DE 10 K	2
57309831	ELO FUSIVEL DE 10 K	5
57310615	ELO FUSIVEL DE 10 K	4
57310860	ELO FUSIVEL DE 10 K	1
57310865	ELO FUSIVEL DE 10 K	1
57310997	ELO FUSIVEL DE 10 K	1
57311114	ELO FUSIVEL DE 10 K	9
57312134	ELO FUSIVEL DE 10 K	1
57312530	ELO FUSIVEL DE 10 K	3
57312959	ELO FUSIVEL DE 10 K	2
57313620	ELO FUSIVEL DE 10 K	1
57302305	ELO FUSIVEL DE 12 K	2
57302759	ELO FUSIVEL DE 12 K	3
57303129	ELO FUSIVEL DE 12 K	1
57305467	ELO FUSIVEL DE 12 K	1
57311390	ELO FUSIVEL DE 12 K	2
57289415	ELO FUSIVEL DE 15 K	2
57290744	ELO FUSIVEL DE 15 K	3
57292715	ELO FUSIVEL DE 15 K	3
57293037	ELO FUSIVEL DE 15 K	1
57293287	ELO FUSIVEL DE 15 K	1
57293923	ELO FUSIVEL DE 15 K	3

57294007	ELO FUSIVEL DE 15 K	4
57294340	ELO FUSIVEL DE 15 K	2
57296407	ELO FUSIVEL DE 15 K	1
57296470	ELO FUSIVEL DE 15 K	1
57297413	ELO FUSIVEL DE 15 K	3
57297467	ELO FUSIVEL DE 15 K	2
57299697	ELO FUSIVEL DE 15 K	1
57299848	ELO FUSIVEL DE 15 K	1
57299887	ELO FUSIVEL DE 15 K	4
57299954	ELO FUSIVEL DE 15 K	1
57299958	ELO FUSIVEL DE 15 K	4
57301072	ELO FUSIVEL DE 15 K	1
57301227	ELO FUSIVEL DE 15 K	2
57301753	ELO FUSIVEL DE 15 K	3
57301937	ELO FUSIVEL DE 15 K	2
57302191	ELO FUSIVEL DE 15 K	1
57302659	ELO FUSIVEL DE 15 K	7
57302998	ELO FUSIVEL DE 15 K	3
57304418	ELO FUSIVEL DE 15 K	2
57307543	ELO FUSIVEL DE 15 K	7
57309852	ELO FUSIVEL DE 15 K	1
57302406	ELO FUSIVEL DE 20 K	1
57289473	ELO FUSIVEL DE 25 K	1
57294888	ELO FUSIVEL DE 25 K	1
57297199	ELO FUSIVEL DE 25 K	2
57300890	ELO FUSIVEL DE 25 K	1
57301399	ELO FUSIVEL DE 25 K	1
57301847	ELO FUSIVEL DE 25 K	1
57302554	ELO FUSIVEL DE 25 K	1
57303193	ELO FUSIVEL DE 25 K	1
57303879	ELO FUSIVEL DE 25 K	1
57308807	ELO FUSIVEL DE 25 K	1
57289440	ESPAÇADORES SECUNDARIO CINO FIOS	3
57291643	ESPAÇADORES SECUNDARIO CINO FIOS	1
57292576	ESPAÇADORES SECUNDARIO CINO FIOS	6
57293355	ESPAÇADORES SECUNDARIO CINO FIOS	4
57299169	ESPAÇADORES SECUNDARIO CINO FIOS	7
57300030	ESPAÇADORES SECUNDARIO CINO FIOS	3
57301260	ESPAÇADORES SECUNDARIO CINO FIOS	3

57301312	ESPAÇADORES SECUNDARIO CINO FIOS	4
57301558	ESPAÇADORES SECUNDARIO CINO FIOS	5
57302246	ESPAÇADORES SECUNDARIO CINO FIOS	2
57302294	ESPAÇADORES SECUNDARIO CINO FIOS	2
57303091	ESPAÇADORES SECUNDARIO CINO FIOS	2
57303763	ESPAÇADORES SECUNDARIO CINO FIOS	3
57309689	ESPAÇADORES SECUNDARIO CINO FIOS	5
57310239	ESPAÇADORES SECUNDARIO CINO FIOS	4
57311446	ESPAÇADORES SECUNDARIO CINO FIOS	6
57311897	ESPAÇADORES SECUNDARIO CINO FIOS	1
57312782	ESPAÇADORES SECUNDARIO CINO FIOS	4
57313308	ESPAÇADORES SECUNDARIO CINO FIOS	2
57313770	ESPAÇADORES SECUNDARIO CINO FIOS	6
57300525	FIO DE COBRE ISOLADO DE 10MM	3
57306715	FIO DE COBRE ISOLADO DE 10MM	1
57312328	FIO DE COBRE ISOLADO DE 10MM	1
57297093	FIO DE RAMAL BITOLA 10 MM2	10
57305574	FIO DE RAMAL BITOLA 10 MM2	7
57310019	FIO DE RAMAL BITOLA 6 MM2	1
57291080	FITA ISOL,PVC,ANTICHAMA,19x20m,PR	1
57289109	FITA ISOLANTE	1
57290219	FITA ISOLANTE	1
57290254	FITA ISOLANTE	1
57290805	FITA ISOLANTE	1
57296999	FITA ISOLANTE	1
57297543	FITA ISOLANTE	1
57297725	FITA ISOLANTE	1
57298309	FITA ISOLANTE	1
57300525	FITA ISOLANTE	1
57300891	FITA ISOLANTE	1
57300921	FITA ISOLANTE	1
57302808	FITA ISOLANTE	1
57306715	FITA ISOLANTE	1
57306770	FITA ISOLANTE	1
57307340	FITA ISOLANTE	1
57307700	FITA ISOLANTE	1
57308190	FITA ISOLANTE	1
57309549	FITA ISOLANTE	1
57309930	FITA ISOLANTE	1

57310744	FITA ISOLANTE	1
57312328	FITA ISOLANTE	1
57313334	FITA ISOLANTE	1
57313720	FITA ISOLANTE	1
57291969	Isolador de pino HI-TOP, 15 KV	1
57301399	Isolador de pino HI-TOP, 15 KV	1
57303246	ISOLADOR DISCO, 165 MM	1
57299573	ISOLADOR PORCELANA TP PINO 25	2
57309008	ISOLADOR PORCELANA TP PINO 25	1
57306804	LAMINA P/CH. CORTA-CIRC. 300A	1
57289116	LUVA EMENDA 16,00MM COBRE 5938/09	1
57299169	LUVA EMENDA PREF. CABO 1/0ACSR	1
57296552	LUVA EMENDA PREF. CABO 4/0ACSR	1
57297583	LUVA EMENDA PREF. CABO 4/0ACSR	2
57298359	LUVA EMENDA PREF. CABO 4/0ACSR	5
57301260	LUVA EMENDA PREF. CABO 4/0ACSR	4
57302939	LUVA EMENDA PREF. CABO 4/0ACSR	3
57296552	LUVA EMENDA PREF. CABO 4/0ASC	2
57303288	LUVA EMENDA PREF. CABO 4/0ASC	2
57294226	LUVA EMENDA PREF. CABO 4ACSR	1
57300801	LUVA EMENDA PREF. CABO 4ACSR	2
57301442	LUVA EMENDA PREF. CABO 4ACSR	3
57309220	LUVA EMENDA PREF. CABO 4ACSR	1
57297166	LUVA EMENDA PREF. CABO 4ASC	1
57297336	LUVA EMENDA PREF. CABO 4ASC	1
57309642	LUVA EMENDA PREF. CABO 4ASC	1
57290771	LUVA,EMENDA,COMP,CU 120MM ² ,CU	1
57295397	LUVA,EMENDA,COMP,CU 25MM ² ,CU	1
57302659	LUVA,EMENDA,COMP,CU 25MM ² ,CU	2
57310097	LUVA,EMENDA,COMP,CU 25MM ² ,CU	1
57308649	LUVA,EMENDA,COMP,CU 95MM ² ,CU	1
57303095	MED,ELET,MONO,1 EL,2F,C/ DISPL LCD	1
57289607	MEDIDOR MONOFÁSICO	1
57310147	MEDIDOR MONOFÁSICO	2
57310969	MEDIDOR MONOFÁSICO	2
57298024	MOTO-PODA SÃO LUÍS 83723	1
57283114	NÃO APLICADO	1
57286911	NÃO APLICADO	1
57286956	NÃO APLICADO	1

57287101	NÃO APLICADO	1
57287108	NÃO APLICADO	1
57287586	NÃO APLICADO	1
57287790	NÃO APLICADO	1
57287814	NÃO APLICADO	1
57287990	NÃO APLICADO	1
57287993	NÃO APLICADO	1
57288077	NÃO APLICADO	1
57288079	NÃO APLICADO	1
57288110	NÃO APLICADO	1
57288198	NÃO APLICADO	1
57288253	NÃO APLICADO	1
57288288	NÃO APLICADO	1
57288326	NÃO APLICADO	1
57288536	NÃO APLICADO	1
57289087	NÃO APLICADO	1
57289117	NÃO APLICADO	1
57289141	NÃO APLICADO	1
57289142	NÃO APLICADO	1
57289168	NÃO APLICADO	1
57289176	NÃO APLICADO	1
57289211	NÃO APLICADO	1
57289223	NÃO APLICADO	1
57289224	NÃO APLICADO	1
57289234	NÃO APLICADO	1
57289238	NÃO APLICADO	1
57289240	NÃO APLICADO	1
57289241	NÃO APLICADO	1
57289252	NÃO APLICADO	1
57289266	NÃO APLICADO	1
57289284	NÃO APLICADO	1
57289286	NÃO APLICADO	1
57289290	NÃO APLICADO	1
57289297	NÃO APLICADO	1
57289312	NÃO APLICADO	1
57289349	NÃO APLICADO	1
57289361	NÃO APLICADO	1
57289373	NÃO APLICADO	1
57289395	NÃO APLICADO	1

57289485	NÃO APLICADO	1
57289487	NÃO APLICADO	1
57289549	NÃO APLICADO	1
57289578	NÃO APLICADO	1
57289648	NÃO APLICADO	1
57289676	NÃO APLICADO	1
57289877	NÃO APLICADO	1
57289916	NÃO APLICADO	1
57289947	NÃO APLICADO	1
57289979	NÃO APLICADO	1
57290036	NÃO APLICADO	1
57290053	NÃO APLICADO	1
57290082	NÃO APLICADO	1
57290083	NÃO APLICADO	1
57290159	NÃO APLICADO	1
57290251	NÃO APLICADO	1
57290381	NÃO APLICADO	1
57290457	NÃO APLICADO	1
57290677	NÃO APLICADO	1
57290735	NÃO APLICADO	1
57290736	NÃO APLICADO	1
57290756	NÃO APLICADO	1
57290757	NÃO APLICADO	1
57290852	NÃO APLICADO	1
57291421	NÃO APLICADO	1
57291513	NÃO APLICADO	1
57291520	NÃO APLICADO	1
57291701	NÃO APLICADO	1
57291705	NÃO APLICADO	1
57291767	NÃO APLICADO	1
57291937	NÃO APLICADO	1
57292052	NÃO APLICADO	1
57292317	NÃO APLICADO	1
57292580	NÃO APLICADO	1
57292646	NÃO APLICADO	1
57292842	NÃO APLICADO	1
57292886	NÃO APLICADO	1
57292954	NÃO APLICADO	1
57293257	NÃO APLICADO	1

57293350	NÃO APLICADO	1
57293561	NÃO APLICADO	1
57293638	NÃO APLICADO	1
57293804	NÃO APLICADO	1
57294398	NÃO APLICADO	1
57294427	NÃO APLICADO	1
57294627	NÃO APLICADO	1
57295342	NÃO APLICADO	1
57295397	NÃO APLICADO	1
57296449	NÃO APLICADO	1
57296481	NÃO APLICADO	1
57296579	NÃO APLICADO	1
57296594	NÃO APLICADO	1
57296608	NÃO APLICADO	1
57296639	NÃO APLICADO	1
57296695	NÃO APLICADO	1
57296702	NÃO APLICADO	1
57296707	NÃO APLICADO	1
57296709	NÃO APLICADO	1
57296710	NÃO APLICADO	1
57296711	NÃO APLICADO	1
57296712	NÃO APLICADO	1
57296713	NÃO APLICADO	1
57296714	NÃO APLICADO	1
57296715	NÃO APLICADO	1
57296716	NÃO APLICADO	1
57296718	NÃO APLICADO	1
57296719	NÃO APLICADO	1
57296847	NÃO APLICADO	1
57296921	NÃO APLICADO	1
57297068	NÃO APLICADO	1
57297195	NÃO APLICADO	1
57297201	NÃO APLICADO	1
57297208	NÃO APLICADO	1
57297240	NÃO APLICADO	1
57297246	NÃO APLICADO	1
57297255	NÃO APLICADO	1
57297285	NÃO APLICADO	1
57297298	NÃO APLICADO	1

57297536	NÃO APLICADO	1
57297538	NÃO APLICADO	1
57297545	NÃO APLICADO	1
57297574	NÃO APLICADO	1
57297609	NÃO APLICADO	1
57297679	NÃO APLICADO	1
57297720	NÃO APLICADO	1
57297724	NÃO APLICADO	1
57297756	NÃO APLICADO	1
57297761	NÃO APLICADO	1
57297764	NÃO APLICADO	1
57297831	NÃO APLICADO	1
57297834	NÃO APLICADO	1
57297839	NÃO APLICADO	1
57297886	NÃO APLICADO	1
57297915	NÃO APLICADO	1
57297919	NÃO APLICADO	1
57297996	NÃO APLICADO	1
57298003	NÃO APLICADO	1
57298057	NÃO APLICADO	1
57298147	NÃO APLICADO	1
57298228	NÃO APLICADO	1
57298317	NÃO APLICADO	1
57298350	NÃO APLICADO	1
57298390	NÃO APLICADO	1
57298449	NÃO APLICADO	1
57298491	NÃO APLICADO	1
57298504	NÃO APLICADO	1
57298588	NÃO APLICADO	1
57298677	NÃO APLICADO	1
57298843	NÃO APLICADO	1
57298848	NÃO APLICADO	1
57298882	NÃO APLICADO	1
57299007	NÃO APLICADO	1
57299010	NÃO APLICADO	1
57299011	NÃO APLICADO	1
57299165	NÃO APLICADO	1
57299173	NÃO APLICADO	1
57299203	NÃO APLICADO	1

57299262	NÃO APLICADO	1
57299292	NÃO APLICADO	1
57299297	NÃO APLICADO	1
57299319	NÃO APLICADO	1
57299330	NÃO APLICADO	1
57299357	NÃO APLICADO	1
57299372	NÃO APLICADO	1
57299373	NÃO APLICADO	1
57299441	NÃO APLICADO	1
57299477	NÃO APLICADO	1
57299538	NÃO APLICADO	1
57299575	NÃO APLICADO	1
57299648	NÃO APLICADO	1
57299651	NÃO APLICADO	1
57299731	NÃO APLICADO	1
57299780	NÃO APLICADO	1
57299817	NÃO APLICADO	1
57299850	NÃO APLICADO	1
57299923	NÃO APLICADO	1
57299987	NÃO APLICADO	1
57300032	NÃO APLICADO	1
57300056	NÃO APLICADO	1
57300093	NÃO APLICADO	1
57300096	NÃO APLICADO	1
57300286	NÃO APLICADO	1
57300326	NÃO APLICADO	1
57300376	NÃO APLICADO	1
57300486	NÃO APLICADO	1
57300487	NÃO APLICADO	1
57300604	NÃO APLICADO	1
57300648	NÃO APLICADO	1
57300773	NÃO APLICADO	1
57300945	NÃO APLICADO	1
57300976	NÃO APLICADO	1
57301024	NÃO APLICADO	1
57301117	NÃO APLICADO	1
57301132	NÃO APLICADO	1
57301198	NÃO APLICADO	1
57301468	NÃO APLICADO	1

57301482	NÃO APLICADO	1
57301585	NÃO APLICADO	1
57301711	NÃO APLICADO	1
57301730	NÃO APLICADO	1
57301841	NÃO APLICADO	1
57302019	NÃO APLICADO	1
57302027	NÃO APLICADO	1
57302052	NÃO APLICADO	1
57302088	NÃO APLICADO	1
57302177	NÃO APLICADO	1
57302233	NÃO APLICADO	1
57302463	NÃO APLICADO	1
57302592	NÃO APLICADO	1
57302603	NÃO APLICADO	1
57302714	NÃO APLICADO	1
57302748	NÃO APLICADO	1
57302797	NÃO APLICADO	1
57302801	NÃO APLICADO	1
57302850	NÃO APLICADO	1
57303022	NÃO APLICADO	1
57303222	NÃO APLICADO	1
57303340	NÃO APLICADO	1
57303544	NÃO APLICADO	1
57303608	NÃO APLICADO	1
57303893	NÃO APLICADO	1
57303985	NÃO APLICADO	1
57304107	NÃO APLICADO	1
57304273	NÃO APLICADO	1
57304316	NÃO APLICADO	1
57304329	NÃO APLICADO	1
57304567	NÃO APLICADO	1
57304591	NÃO APLICADO	1
57304763	NÃO APLICADO	1
57304879	NÃO APLICADO	1
57305299	NÃO APLICADO	1
57306104	NÃO APLICADO	1
57306244	NÃO APLICADO	1
57306294	NÃO APLICADO	1
57306298	NÃO APLICADO	1

57306774	NÃO APLICADO	1
57306876	NÃO APLICADO	1
57306909	NÃO APLICADO	1
57306944	NÃO APLICADO	1
57307087	NÃO APLICADO	1
57307169	NÃO APLICADO	1
57307240	NÃO APLICADO	1
57307297	NÃO APLICADO	1
57307299	NÃO APLICADO	1
57307301	NÃO APLICADO	1
57307404	NÃO APLICADO	1
57307489	NÃO APLICADO	1
57307494	NÃO APLICADO	1
57307500	NÃO APLICADO	1
57307547	NÃO APLICADO	1
57307613	NÃO APLICADO	1
57308014	NÃO APLICADO	1
57308055	NÃO APLICADO	1
57308187	NÃO APLICADO	1
57308210	NÃO APLICADO	1
57308237	NÃO APLICADO	1
57308304	NÃO APLICADO	1
57308349	NÃO APLICADO	1
57308354	NÃO APLICADO	1
57308443	NÃO APLICADO	1
57308495	NÃO APLICADO	1
57308524	NÃO APLICADO	1
57308711	NÃO APLICADO	1
57308752	NÃO APLICADO	1
57308799	NÃO APLICADO	1
57309046	NÃO APLICADO	1
57309378	NÃO APLICADO	1
57309548	NÃO APLICADO	1
57309563	NÃO APLICADO	1
57309594	NÃO APLICADO	1
57309647	NÃO APLICADO	1
57309677	NÃO APLICADO	1
57309689	NÃO APLICADO	1
57309769	NÃO APLICADO	1

57309817	NÃO APLICADO	1
57309936	NÃO APLICADO	1
57310021	NÃO APLICADO	1
57310107	NÃO APLICADO	1
57310141	NÃO APLICADO	1
57310375	NÃO APLICADO	1
57310449	NÃO APLICADO	1
57310895	NÃO APLICADO	1
57311123	NÃO APLICADO	1
57311380	NÃO APLICADO	1
57311957	NÃO APLICADO	1
57312041	NÃO APLICADO	1
57312048	NÃO APLICADO	1
57312416	NÃO APLICADO	1
57312574	NÃO APLICADO	1
57312719	NÃO APLICADO	1
57313030	NÃO APLICADO	1
57313361	NÃO APLICADO	1
57313547	NÃO APLICADO	1
57297842	NÃO ISOLADO, BITOLA 185 MM2, 15 KV.	1
57296768	PARA-RAIO TIPO VALVULA P/ 15KV	1
57299879	PORTA FUSIVEL CH.FUS.100A 15KV	1
57293560	PORTA FUSIVEL CH.FUS.50A 15KV	1
57296356	PORTA FUSIVEL CH.FUS.50A 15KV	1
57301312	PORTA FUSIVEL CH.FUS.50A 15KV	3
57301558	PORTA FUSIVEL CH.FUS.50A 15KV	1
57301690	PORTA FUSIVEL CH.FUS.50A 15KV	1
57294648	POSTE CONC. ARMADO DT 9/300	2
57297913	POSTE CONC. ARMADO DT 9/300	1
57296708	SAPATILHA GALVANIZADA DE 3/8"	1
57287987	SELO DE SEGURANÇA	1
57289201	SELO DE SEGURANÇA	1
57289524	SELO DE SEGURANÇA	1
57289543	SELO DE SEGURANÇA	1
57289915	SELO DE SEGURANÇA	1
57291677	SELO DE SEGURANÇA	1
57291735	SELO DE SEGURANÇA	1
57293348	SELO DE SEGURANÇA	1
57295305	SELO DE SEGURANÇA	1

57295344	SELO DE SEGURANÇA	1
57295622	SELO DE SEGURANÇA	1
57297093	SELO DE SEGURANÇA	1
57297329	SELO DE SEGURANÇA	1
57297380	SELO DE SEGURANÇA	1
57297576	SELO DE SEGURANÇA	1
57297681	SELO DE SEGURANÇA	1
57297755	SELO DE SEGURANÇA	2
57298394	SELO DE SEGURANÇA	1
57298434	SELO DE SEGURANÇA	1
57298512	SELO DE SEGURANÇA	1
57298549	SELO DE SEGURANÇA	2
57299204	SELO DE SEGURANÇA	1
57299820	SELO DE SEGURANÇA	1
57300196	SELO DE SEGURANÇA	1
57300681	SELO DE SEGURANÇA	1
57300891	SELO DE SEGURANÇA	1
57300936	SELO DE SEGURANÇA	1
57300978	SELO DE SEGURANÇA	1
57301054	SELO DE SEGURANÇA	1
57301358	SELO DE SEGURANÇA	1
57302009	SELO DE SEGURANÇA	1
57303096	SELO DE SEGURANÇA	3
57303352	SELO DE SEGURANÇA	1
57304527	SELO DE SEGURANÇA	1
57307000	SELO DE SEGURANÇA	2
57308493	SELO DE SEGURANÇA	1
57309189	SELO DE SEGURANÇA	1
57309675	SELO DE SEGURANÇA	2
57309684	SELO DE SEGURANÇA	1
57310106	SELO DE SEGURANÇA	1
57310234	SELO DE SEGURANÇA	1
57310606	SELO DE SEGURANÇA	1
57310642	SELO DE SEGURANÇA	1
57310644	SELO DE SEGURANÇA	1
57310703	SELO DE SEGURANÇA	2
57310704	SELO DE SEGURANÇA	1
57310725	SELO DE SEGURANÇA	1
57310928	SELO DE SEGURANÇA	1

57311276	SELO DE SEGURANÇA	1
57309227	SELO,SEG,POLIC,AMARELO,ARAME 26X150MM	2
57310862	SELO,SEG,POLIC,AMARELO,ARAME 26X150MM	2
57289467	SELO,SEG,POLIC,CINZA,ARAME 26X150MM	1
57290326	SELO,SEG,POLIC,CINZA,ARAME 26X150MM	2
57291080	SELO,SEG,POLIC,CINZA,ARAME 26X150MM	1
57296641	SELO,SEG,POLIC,CINZA,ARAME 26X150MM	2
57301951	SELO,SEG,POLIC,CINZA,ARAME 26X150MM	1
57302252	SELO,SEG,POLIC,CINZA,ARAME 26X150MM	1
57303095	SELO,SEG,POLIC,CINZA,ARAME 26X150MM	2
57287996	TERMINAL TIPO ILHÓS PARA CABO 10mm ²	2
57303095	TERMINAL TIPO ILHÓS PARA CABO 10mm ²	2
57288446	TERMINAL TUBULAR COMP. 10mm	2
57289201	TERMINAL TUBULAR COMP. 10mm	4
57298549	TERMINAL TUBULAR COMP. 10mm	4
57300140	TERMINAL TUBULAR COMP. 10mm	2
57300681	TERMINAL TUBULAR COMP. 10mm	2
57300891	TERMINAL TUBULAR COMP. 10mm	4
57300936	TERMINAL TUBULAR COMP. 10mm	2
57307000	TERMINAL TUBULAR COMP. 10mm	4
57308493	TERMINAL TUBULAR COMP. 10mm	1
57309675	TERMINAL TUBULAR COMP. 10mm	4
57310647	TERMINAL TUBULAR COMP. 16mm	2
57289760	TRANSF. TRIFASICO 45KVA 13.8KV	1
57311897	TRANSF. TRIFASICO 45KVA 13.8KV	1
57313164	TRANSF. TRIFASICO 75KVA 13.8KV	1
57290953	TRANSFORMADOR 10 KVA, 15 KV	1
57296768	TRANSFORMADOR 10 KVA, 15 KV	1
57289700	TRANSFORMADOR 15 KVA, 34,5 KV	1

6 ANEXOS

Anexo I – Fotografias dos Danos Causados à Comunidade e ao Sistema Elétrico

Anexo II - Reportagens da Mídia

Anexo III – Laudo de Evento Climático Intenso para o Piauí

Anexo IV – Lista das Ocorrências em Situação de Emergência

Anexo I – Fotografias dos Danos Causados à Comunidade e ao Sistema Elétrico

Evidências Fotográficas



21/01/2026 17:05:02
5,3265S 42,6347W
Antônio Júnior Base Nazarí
#01W1



21/01/2026 17:04:56
5,3265S 42,6347W
Antônio Júnior Base Nazarí
#01W1

Foto – O atendimento apresentou atraso significativo em razão de condições climáticas adversas na região, com registro de chuvas intensas, que ocasionaram alagamento e erosão severa do solo, resultando na formação de atoleiro na via de acesso ao ponto da ocorrência. Devido à instabilidade do terreno e ao risco de atolamento, não foi possível a aproximação do veículo da equipe até o local do defeito. Diante dessa condição, após avaliação de segurança, foi necessário que a equipe realizasse o deslocamento a pé, transportando ferramentas e equipamentos essenciais para a execução da atividade. Durante a inspeção no local, foi constatado que a erosão do solo comprometeu a base de um poste, ocasionando sua quebra, o que aumentou a complexidade do atendimento e demandou tempo adicional para avaliação estrutural, isolamento da área e execução das ações corretivas, sempre observando os procedimentos de segurança. A combinação de acesso restrito, terreno instável, deslocamento a pé e dano estrutural em poste impactou diretamente no tempo de execução do serviço. **Regional:** Metropolitana **Município:** Demerval Lobão **Data:** 21/01/2026 **Ocorrência:** 167689-01-2026



Foto – Em decorrência de fortes ventos registrados na região, houve o lançamento de vegetação sobre a rede elétrica, interferindo diretamente na área da ocorrência e dificultando o atendimento de cabo rompido. A presença de galhos e árvores sobre o circuito comprometeu o acesso ao ponto exato do defeito e exigiu remoção prévia e criteriosa da vegetação, bem como avaliação constante das condições de segurança, o que impactou no tempo de execução da atividade. Somente após a liberação da rede e a eliminação dos riscos associados foi possível realizar os procedimentos necessários para a recomposição do cabo rompido e a normalização do sistema. Dessa forma, o tempo elevado de atendimento se justifica por fatores externos e imprevisíveis, decorrentes de eventos climáticos adversos.

Regional: Metropolitana **Município:** Angical do Piauí **Data:** 21/01/2026 **Ocorrência:** 165567-01-2026



Foto - O atendimento apresentou atraso em função das condições climáticas adversas, caracterizadas por fortes chuvas acompanhadas de ventos intensos, que ocasionaram a queda de vegetação ao longo do trajeto de acesso ao local da ocorrência. As vegetações derrubadas obstruíram completamente a via, impossibilitando o avanço do veículo da equipe até o ponto exato do atendimento. Em razão disso, após avaliação das condições de segurança, foi necessário que a equipe desse continuidade ao deslocamento a pé, transportando ferramentas e equipamentos essenciais para a execução do serviço. Adicionalmente, a via encontrava-se escorregadia, com solo encharcado e visibilidade reduzida, exigindo cautela redobrada durante o deslocamento, o que impactou diretamente no tempo de atendimento.

Regional: Metropolitana **Município:** Teresina **Data:** 20/01/2026 **Ocorrência:** 159342-01-2026



Foto: O atendimento apresentou atraso em razão de condições climáticas severas na região, com registro de chuvas intensas acompanhadas de fortes ventos, que ocasionaram a queda de grande quantidade de árvores sobre a rede elétrica. A elevada concentração de vegetação sobre o circuito aumentou significativamente a complexidade da ocorrência, exigindo remoção gradual e criteriosa das árvores, com cortes segmentados, liberação progressiva da rede e constante avaliação dos riscos envolvidos. A situação demandou tempo adicional para garantir a segurança da equipe e evitar danos adicionais à infraestrutura elétrica. **Regional:** Metropolitana **Município:** Jardim do Mulato **Data:** 21/01/2026 **Ocorrência:** 169781



Foto: O atendimento apresentou atraso significativo em função de condições severas na região, caracterizadas por alagamento total da via de acesso, associado à queda de vegetação ao longo do trajeto, o que impossibilitou a aproximação direta da equipe ao ponto do defeito. Diante da intransitabilidade da rua, a equipe precisou realizar busca por rotas alternativas, com constantes avaliações das condições de segurança, a fim de viabilizar o acesso ao local da ocorrência. A presença de vias alagadas e obstruídas por vegetação comprometeu o deslocamento, exigindo replanejamento do percurso e maior tempo de navegação até a área afetada.

Regional: Metropolitana **Município:** Teresina **Data:** 28/01/2026 **Ocorrência:** 174729











Foto – Forte chuva ocorrida no dia 21/12/2025 ocasionando desarme do disjuntor 19S1 da Subestação Corrente e na pesquisa de defeito e recomposição houve dificuldades devido alagamento e difícil acesso
Regional: Floriano **Município:** Corrente **Data:** 21/12/2025 **Ocorrência:** 169517-12-2025

Anexo II - Reportagens da Mídia:

Evidência de Mídias	
<p>VÍDEO: Cristo Redentor desaba após chuva e ventos fortes no Piauí</p> <p>Estrutura caiu no Morro do Cristo, localizada na cidade de Miguel Alves, na noite de quarta-feira (21); ninguém ficou ferido.</p> <p>Por Gabriely Corrêa*, g1 PI 22/01/2026 10h19 - Atualizado há um mês</p>	
<p>Cratera surge na BR-316 e causa acidentes e congestionamento em Teresina</p> <p>Buraco surgiu após chuva nesta quarta-feira (21). Serviços de reparos foram finalizados por volta das 16h desta quinta.</p> <p>Por Eduarda Barradas*, g1 PI 22/01/2026 08h31 - Atualizado há um mês</p>	
<p>UPA do Satélite fica alagada após forte chuva na zona leste de Teresina</p> <p>Em nota, a FMS informou que o problema decorreu de uma goteira causada por um entupimento de calha.</p>	
<p>VÍDEO: Chuva forte alaga ruas de cidade do Sul do PI</p> <p>Volume de chuva chegou a quase 90 mm em 24 horas; alerta laranja segue válido até quarta-feira (21), segundo dados da Semarh.</p> <p>Por Gabriely Corrêa*, g1 PI 21/01/2026 12h39 - Atualizado há um mês</p>	<p>https://g1.globo.com/pi/piaui/noticia/2026/01/21/video-chuva-forte-alaga-ruas-de-cidade-do-sul-do-pi.ghtml</p>
<p>INMET emite alerta amarelo de chuvas intensas com risco de corte de energia em Teresina e Região até domingo (25)</p> <p>INMET emite alerta de perigo potencial para Teresina e região</p> <p>20 de janeiro de 2026 10:37</p>	<p>https://www.otempo.com.br/tempo/2026/1/20/inmet-emite-alerta-amarelo-de-chuvas-intensas-com-risco-de-corte-de-energia-em-teresina-e-regiao-ate-domingo-25</p>

<p>Vídeo mostra alagamento em UPA durante forte chuva em Teresina</p> <p>A informação foi confirmada pela Fundação Municipal de Saúde (FMS).</p> <p>Por g1 PI 21/01/2026 09h58 · Atualizado há um mês</p>	<p>https://g1.globo.com/pi/piaui/noticia/2026/01/21/chuva-upa-teresina.ghtml</p>
<p>YouTube · canal vida sertão brasil Mais de 4 mil visualizações · há 1 mês</p> <p>FORTE CHUVA NO SUDOESTE DO PIAUÍ 21/01/2026 ...</p>  <p>FORTE CHUVA NO SUDOESTE DO PIAUÍ 21/01/2026 #chuvas #piauiense #noticias #aleria #nordeste ... This content isn't available.</p>	<p>https://www.youtube.com/shorts/bKO3l00n8Pg</p>

Anexo III – Laudo de Evento Climático Intenso para o Piauí

Evidências de decretos:



Climatedempo Energia

**LAUDO DE EVENTO METEOROLÓGICO
20 a 22 de Janeiro de 2026**

Produzido por:
CLIMATEMPO

Cliente:
Equatorial-PI

Janeiro, 2026

Iluminar o futuro da humanidade

Sumário

1	Análise de Evento Meteorológico	2
1.1	Região de Estudo	2
1.2	Descrição do Evento	3
1.3	Abrangência do Evento	4
1.3.1	Satélite	4
1.3.2	Descargas Atmosféricas	8
1.3.3	Chuva	14
1.3.4	Rajadas de Vento	20
2	Notícias	25
3	Classificação COBRADE	26
3.1	Resumo do Evento	26
4	Referências	28
5	Anexos	29

Sede Clímatempo – Avenida Paulista, 302 – 5º andar | Sala 63 – Bela Vista – São Paulo, SP – CEP 01310-000 – Tel. (11) 3736-4391

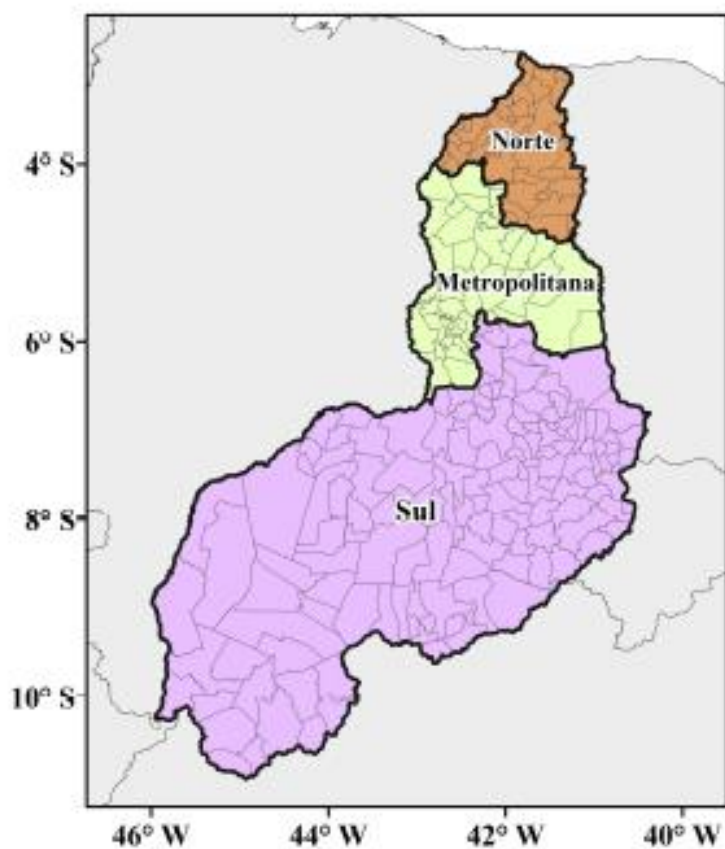
Linha Clímatempo – Av. Dr. Albino Bondeuan – 500 – Sala 1308 – Parque Tecnológico – São João dos Campos/SP – CEP 12247-016 – Tel. (12) 9.9143-1232
www.climatempo.com.br www.climatempoconsultoria.com.br www.stormgeo.com 1 de 29

1 Análise de Evento Meteorológico

1.1 Região de Estudo

Na figura a seguir é apresentada a área de concessão da Equatorial-PI, dividida em regionais, a serem analisadas neste relatório.

Figura 1: Regionais do estado do Piauí atendidas pela Equatorial-PI.



Sede Clímatempo - Avenida Paulista, 302 - 5º andar | Sala 63 - Bela Vista - São Paulo, SP - CEP 01310-000 - Tel. (11) 3736-4591

Clímatempo - Av. Dr. Altino Bondesim - 500 - Sala 1306 - Parque Tecnológico - São João del-Rei dos Campos/SP - CEP 12247-016 - Tel. (12) 9.9143-1232
www.climatempo.com.br www.climatempoconsultoria.com.br www.itor.mgéo.com 2 de 29

1.2 Descrição do Evento

A convergência de umidade em baixos níveis da atmosfera associada ao aquecimento superficial favoreceram o desenvolvimento de tempestades convectivas sobre o estado do Piauí. Durante o evento, foi observada ocorrência de chuvas fortes, descargas atmosféricas e rajadas de vento, causando transtornos sobre o estado.

Sede Clímatempo - Avenida Paulista, 302 - 5º andar | Sala 63 - Sala Verde - São Paulo/SP - CEP 01310-000 - Tel. (11) 3736-4591

Lab Clímatempo - Av. Dr. Alípio Bordenes - 500 - Sala 1308 - Parque Tecnológico - São José dos Campos/SP - CEP 12247-005 - Tel. (12) 9.943-1232
www.climatempo.com.br www.climatempoconsultoria.com.br www.stormgeo.com 3 de 29

1.3 Abrangência do Evento

1.3.1 Satélite

A fim de identificar núcleos de chuva atuantes na atmosfera e visualizar o desenvolvimento e posição de sistemas meteorológicos são utilizadas imagens de satélite. A partir dessas análises, é possível inferir a abrangência do evento. Além disso, essas análises colaboram para determinar o horário de início e fim do evento.

As figuras a seguir apresentam as imagens do satélite GOES-19 (Canal 13) a cada 3 horas para o período do evento, 20 a 22 de Janeiro de 2026. Os tons mais quentes (amarelo, vermelho e rosa) indicam a presença de nuvens de grande desenvolvimento vertical, geralmente associadas à ocorrência de tempo severo.

No dia 20 de Janeiro (Figura 2) houve predomínio de nuvens médias e profundas no sul e leste do estado, especialmente à tarde. Essa nebulosidade está associada a chuvas moderadas a fortes.


No dia 21 de Janeiro (Figura 3) nuvens profundas atuaram na capital durante a madrugada e à tarde as nuvens de tempestade se espalharam por todo o estado.

No dia 22 de Janeiro (Figura 4) nuvens profundas ainda atuaram entre a madrugada e manhã associadas à chuvas fortes no sul do estado. Nas demais horas do dia houve predomínio de nuvens médias, mas sem chuva.

Sede Climatempo – Avenida Paulista, 302 – 5º andar | Sala 603 – Bela Vista – São Paulo, SP – CEP 01310-000 – Tel. (11) 3736-6591

Labs Climatempo – Av. Dr. Alípio Bordonian – 500 – Sala 1008 – Parque Tecnológico – São João dos Campos/SP – CEP 12247-006 – Tel. (12) 9.9143-1232
www.dinstituto.com.br www.climatempoconsultoria.com.br www.stargeo.com 4 de 29


Figura 2: Imagens realizadas do satélite GOES-19 das 00 BRT até 21 BRT (a cada 3 horas) para o dia 20 de Janeiro.



Sede Clímatempo - Avenida Paulista, 302 - 5º andar | Sala 63 - Bela Vista - São Paulo/SP - CEP 01310-000 - Tel. (11) 3736-4591

Sala Clímatempo - Av. Dr. Alípio Bandeira - 500 - Sala 1008 - Parque Tecnológico - São João del-Rei/SP - CEP 12247-016 - Tel. (13) 9.9145-1232
www.climatempo.com.br www.climatempoconsultoria.com.br www.stormgeo.com 5 de 29

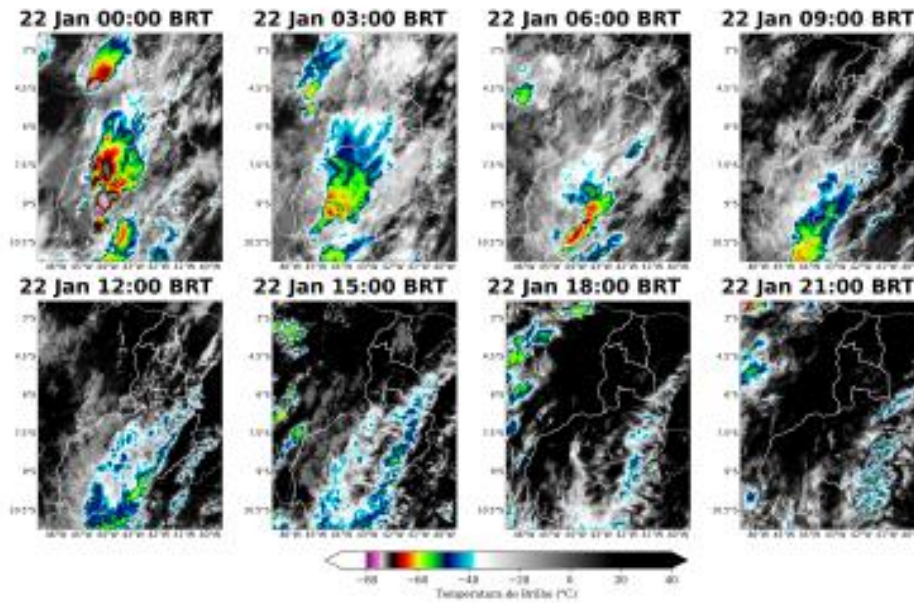
Figura 3: Imagens realizadas do satélite GOES-19 das 00 BRT até 21 BRT (a cada 3 horas) para o dia 21 de Janeiro.



Sede Clímatempo - Avenida Paulista, 302 - 5º andar | Sala 62 - Bela Vista - São Paulo, SP - CEP 0130-000 - Tel. (11) 3736-4091

Labo Clímatempo - Av. Dr. Albin Oroslian - 500 - Sala 1008 - Parque Tecnológico - São José do Rio Preto/SP - CEP 13247-056 - Tel. (13) 9.994-1232
www.climatempo.com.br www.climatempoconsultoria.com.br www.stormgeo.com 6 de 29

Figura 4: Imagens realizadas do satélite GOES-19 das 00 BRT até 21 BRT (a cada 3 horas) para o dia 22 de Janeiro.



Sede Climateempo - Avenida Paulista, 302 - 5º andar | Sala 63 - Bela Vista - São Paulo, SP - CEP 01308-000 - Tel. (11) 3736-4591

Sala Climateempo - Av. Dr. Ailton Bonolisun - 500 - Sala 1308 - Parque Tecnológico - São José do Rio Campos/SP - CEP 12247-006 - Tel. (12) 9.7943-1233
www.climateempo.com.br www.climateempoconsultoria.com.br www.stormgeo.com 7 de 29

1.3.2 Descargas Atmosféricas

Para os dados de descargas atmosféricas, utiliza-se a base de dados da rede Earth Networks, sendo esta uma rede global que apresenta melhoria ano após ano em sua detecção de raios nuvem-solo e nuvem-nuvem. Para o propósito deste trabalho, utiliza-se apenas os raios nuvem-solo, os quais apresentam o maior impacto à infraestrutura e vida humana. Dessa maneira, de agora em diante sempre que mencionado a palavra raios, será referido à nuvem-solo.

Nos dias 20 de Janeiro e 21 de Janeiro (Figuras 5-6) houve registro de raios em todas as regionais. A maior quantidade de raios foi registrada na regional Sul.

No dia 22 de Janeiro (Figura 7) houve registro de raios em todas as regionais. A maior quantidade de raios foi registrada na regional Metropolitana.

Sede Climatedpo - Avenida Paulista, 302 - 5º andar | Sala 63 - Bela Vista - São Paulo/SP - CEP 01310-000 - Tel. (11) 3736-4591

Labo Climatedpo - Av. Dr. Altino Bondezan - 500 - Sala 1008 - Parque Tecnológico - São João del-Rei/Campes/SP - CEP 12247-016 - Tel. (12) 9.9143-1232
www.climatedpo.com.br www.climatedpoconsultoria.com.br www.stormgeo.com | 8 de 29

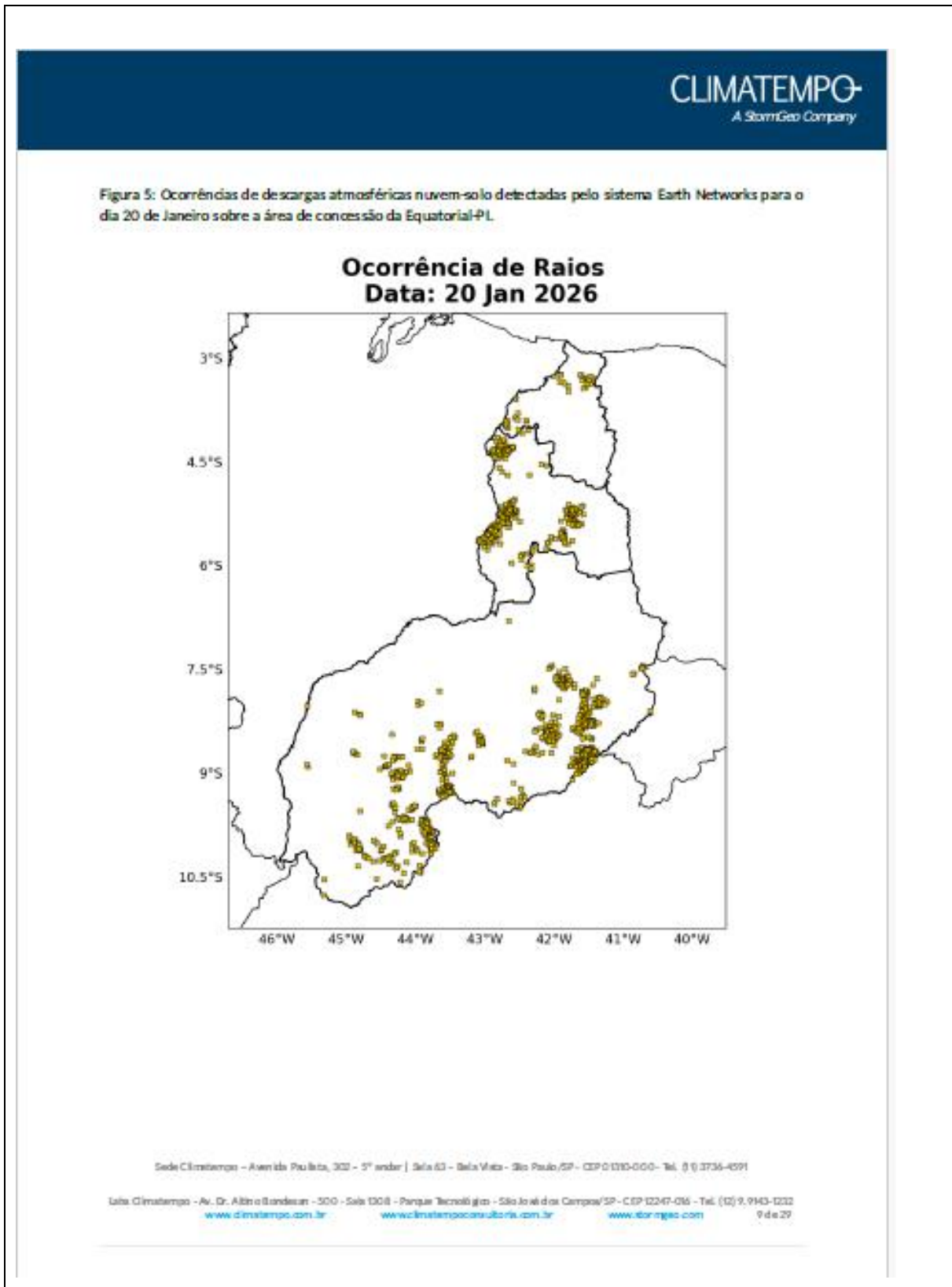
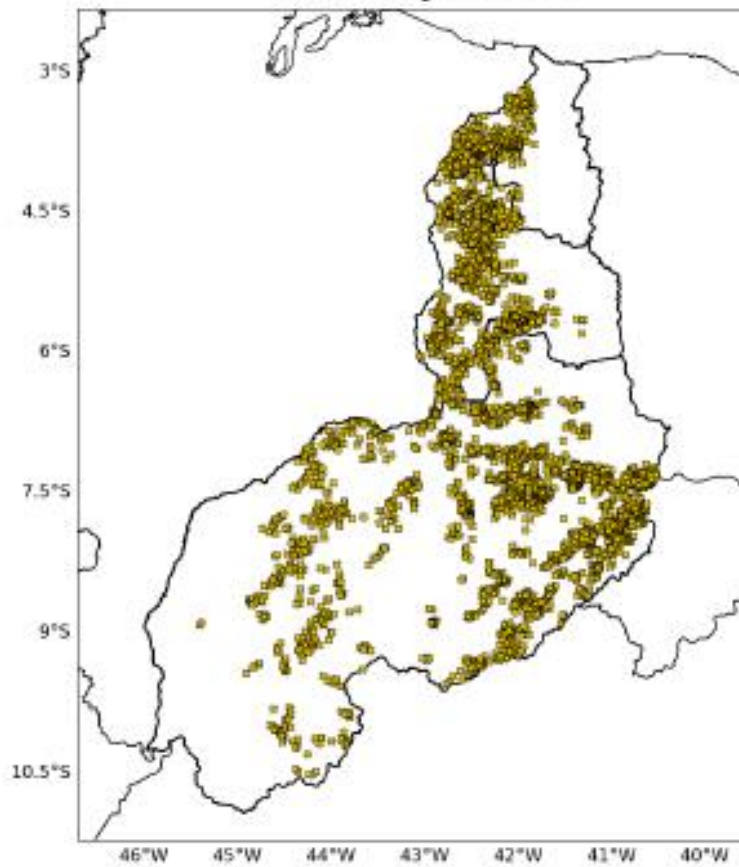


Figura 6: Ocorrências de descargas atmosféricas nuvem-solo detectadas pelo sistema Earth Networks para o dia 21 de Janeiro sobre a área de concessão da Equatorial-PI.

Ocorrência de Raios
Data: 21 Jan 2026



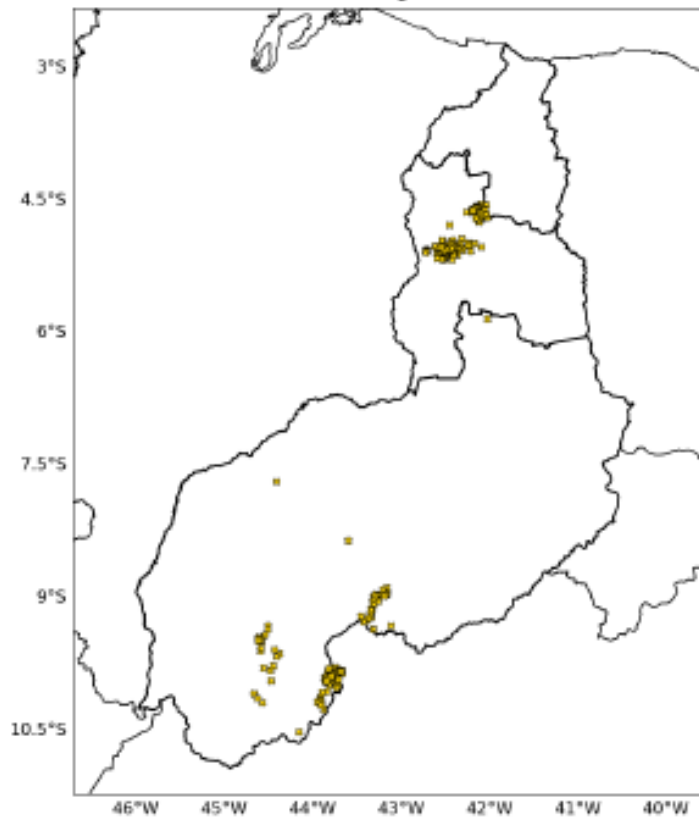
Sede Clímatempo - Avenida Paulista, 302 - 5º andar | Sala 63 - Bela Vista - São Paulo/SP - CEP 01310-000 - Tel. (11) 3736-4591

Sala Clímatempo - Av. Dr. Almirante Bordaes, 500 - Sala 1308 - Parque Tecnológico - São João del-Rei/Campes/SP - CEP 13247-035 - Tel. (13) 9.943-0232
www.climatempo.com.br www.climatempoconsultoria.com.br www.stormgeo.com 10 de 29

CLIMATEMPO
A StormGeo Company

Figura 7: Ocorrências de descargas atmosféricas nuvem-solo detectadas pelo sistema Earth Networks para o dia 22 de Janeiro sobre a área de concessão da Equatorial-PI.

Ocorrência de Raios
Data: 22 Jan 2026



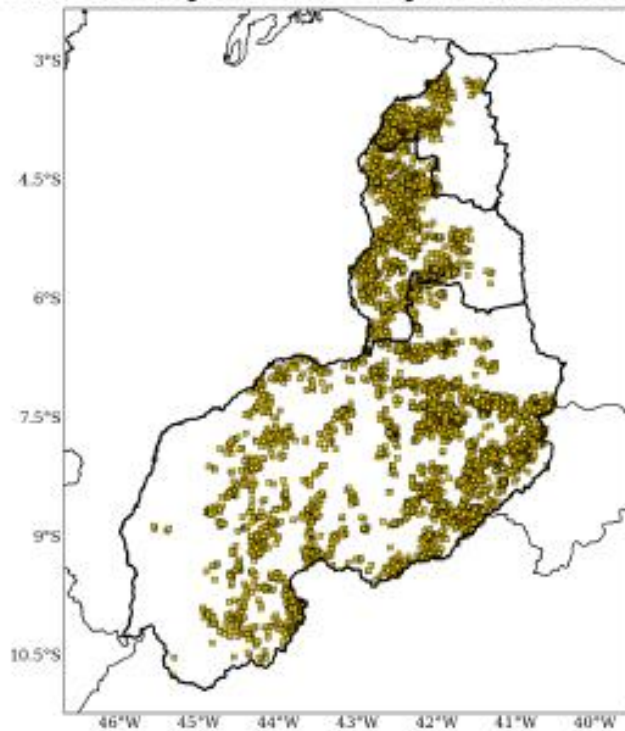
Sede Clímatempo - Avenida Paulista, 302 - 5º andar | Sala 63 - Bela Vista - São Paulo/SP - CEP 01310-000 - Tel. (11) 3736-4591

Lab. Clímatempo - Av. Dr. Alípio Bandeira - 500 - Sala 1308 - Parque Tecnológico - São José dos Campos/SP - CEP 12247-016 - Tel. (12) 9.9143-1232
www.climatempo.com.br www.climatempoconsultoria.com.br www.stormgeo.com 11 de 29

CLIMATEMPO
A StormGeo Company

Figura 8: Ocorrências de descargas atmosféricas nuvem-solo detectadas pelo sistema Earth Networks para o período de 20 a 22 de Janeiro de 2026 sobre a área de concessão da Equatorial-PI.

Ocorrência de Raios
Período: 20 Jan 00:00 - 22 Jan 08:00 BRT 2026



Sede ClimaTempo - Avenida Paulista, 332 - 5º andar | Sala 63 - Sala Verde - São Paulo, SP - CEP 01304-000 - Tel. (11) 3734-4591

Ata ClimaTempo - Av. Dr. Altino Bonifácio - 500 - Sala 1308 - Parque Tecnológico - São José do Rio Campos/SP - CEP 12247-016 - Tel. (12) 9.9143-0232
www.climatempo.com.br www.climatempoconsultoria.com.br www.stormgeo.com 12 de 29

CLIMATEMPO
A StormGeo Company

A Tabela 1 indica o total de raios para cada regional durante todo o evento. Destaca-se a regional Sul com 7.192 incidências de raios. O total registrado em toda área de concessão da Equatorial-PI foi de 11.243 raios.

Tabela 1: Total de raios durante o período do evento para cada Regional da área de concessão da Equatorial-PI.

Regional	Total de Raios
Sul	7192
Metropolitana	2636
Norte	1415
Total	11243

Sede Clímatempo - Avenida Paulista, 302 - 5º andar | Sala 63 - Bela Vista - São Paulo/SP - CEP 01310-000 - Tel. (11) 3736-4591

Labo Clímatempo - Av. Dr. Alípio Bondeuan - 500 - Sala 1008 - Parque Tecnológico - São João dos Campos/SP - CEP 12247-016 - Tel. (12) 9.943-1232
www.climatempo.com.br www.climatempoconsultoria.com.br www.stormgeo.com 13 de 29

1.3.3 Chuva

Para facilitar a compreensão espacial dos volumes de chuva registrados em Piauí, as figuras à seguir mostram o acumulado diário de chuva registrada pelas estações meteorológicas do INMET e do CEMADEN. Os tons mais frios (verde, azul e roxo) indicam chuvas mais intensas. A classificação da intensidade da chuva acumulada diária é apresentada na referência [4].

As estações meteorológicas realizam medições pontuais, porém, esses valores são representativos de toda a área em seu entorno. Além disso, essa análise pode ser combinada com as imagens de satélite a fim de se obter uma maior confiabilidade da ocorrência de chuva na região. Ressalta-se que a falta de dados de estações meteorológicas em algumas regiões não exclui a possibilidade da ocorrência de chuva forte, e por isso, necessita-se da análise combinada de todas as variáveis apresentadas neste documento para inferir o potencial risco climático associado a transtornos.

No dia 20 de Janeiro (Figura 9), choveu com intensidade extrema nas regionais Metropolitana e Sul. Na regional Norte choveu com forte intensidade.

No dia 21 de Janeiro (Figura 10), nas regionais Metropolitana e Sul choveu com forte intensidade. Nas demais áreas, não houve registro de chuva significativa.

No dia 22 de Janeiro (Figura 11), choveu com intensidade extrema na regional Sul. Nas demais áreas, não houve registro de chuva.

Os maiores acumulados de chuva para o evento de 20 a 22 de Janeiro de 2026 (Figura 12) ficaram concentrados na regional Sul, com volumes superiores a 120 mm.

Sede Climatempo - Avenida Paulista, 302 - 5º andar | Sala 63 - Bela Vista - São Paulo/SP - CEP 01310-000 - Tel. (11) 3736-4391

Labs Climatempo - Av. Dr. Alípio Biondesari - 500 - Sala 1308 - Parque Tecnológico - São José dos Campos/SP - CEP 12247-016 - Tel. (12) 9.9143-1232
www.climatempo.com.br www.climatempoconsultoria.com.br www.stormgeo.com 14 de 29

Figura 9: Acumulado diário de precipitação sobre a área de concessão da Equatorial-PI para o dia 20 de Janeiro, baseado nas estações meteorológicas do INMET e CEMADEN.

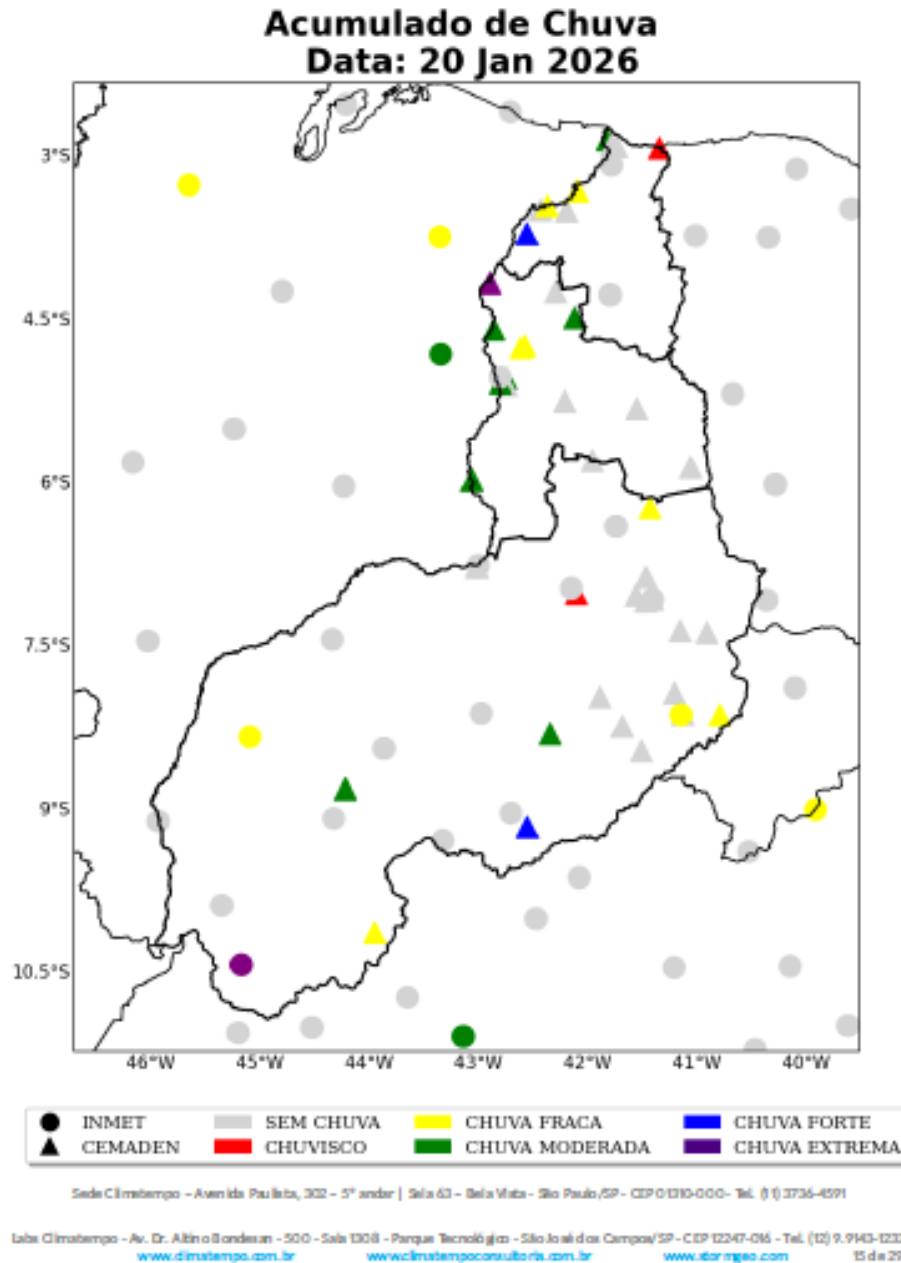
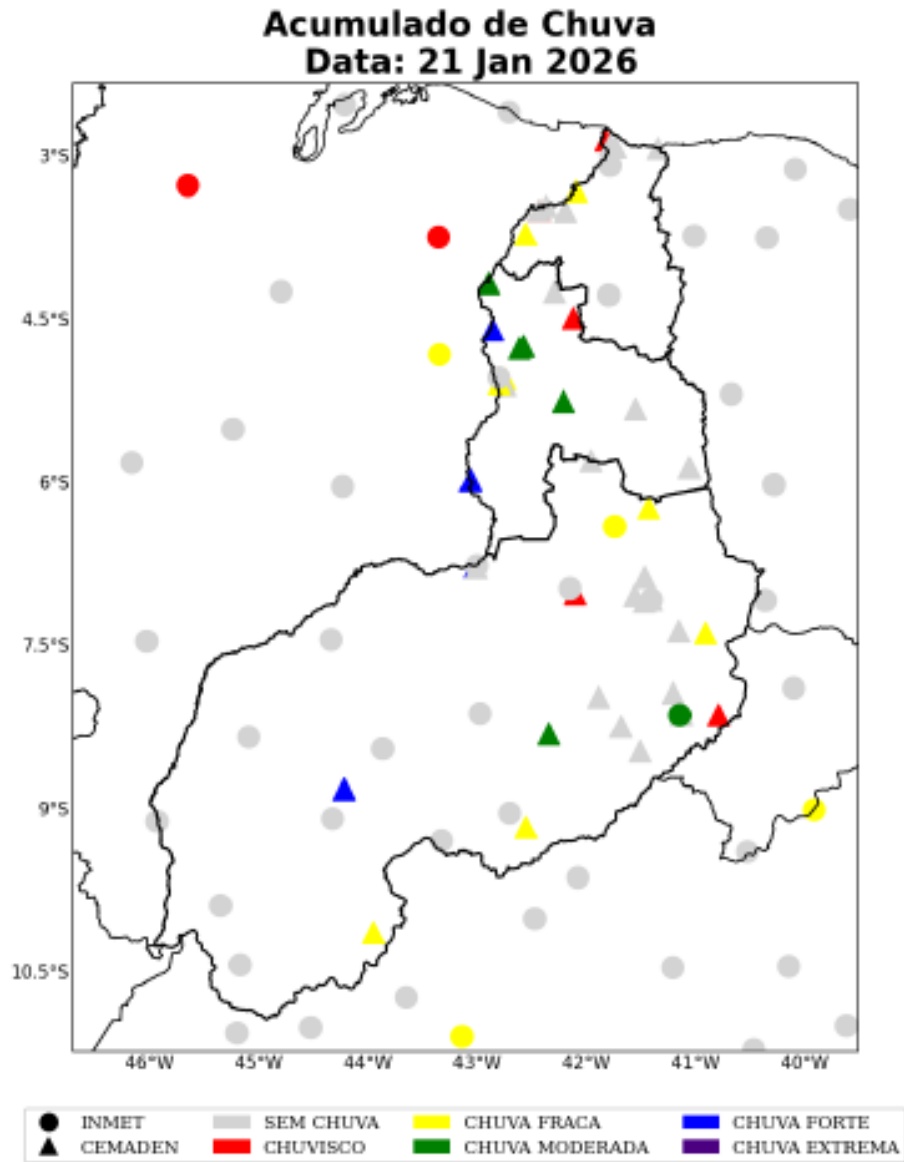


Figura 10: Acumulado diário de precipitação sobre a área de concessão da Equatorial-PI para o dia 21 de Janeiro, baseado nas estações meteorológicas do INMET e CEMADEN.



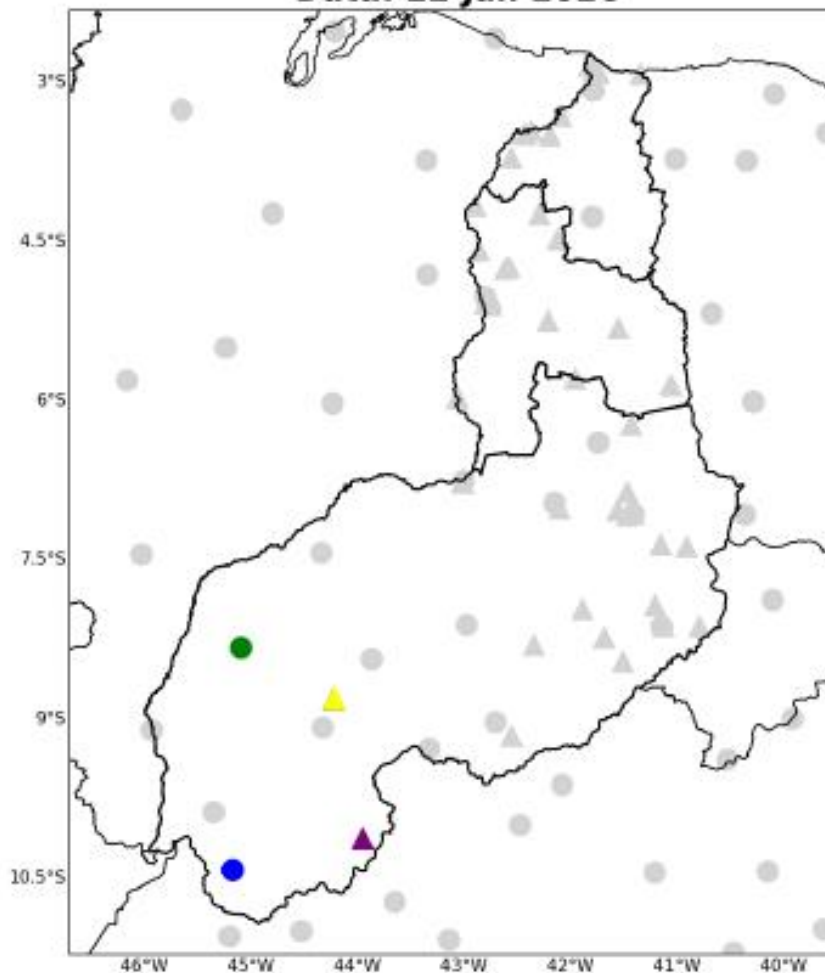
Sede Climateempo - Avenida Paulista, 302 - 5º andar | Sala 63 - Bela Vista - São Paulo/SP - CEP 01310-000 - Tel. (11) 3736-4591

Linha Climateempo - Av. Dr. Alípio Bordenan - 500 - Sala 1308 - Parque Tecnológico - São José dos Campos/SP - CEP 12247-006 - Tel. (12) 9.940-0232
www.climateempo.com.br www.climateempoconsultoria.com.br www.stormgeo.com 16 de 29

CLIMATEMPO
A StormGeo Company

Figura 11: Acumulado diário de precipitação sobre a área de concessão da Equatorial-PI para o dia 22 de Janeiro, baseado nas estações meteorológicas do INMET e CEMADEN.

Acumulado de Chuva Data: 22 Jan 2026

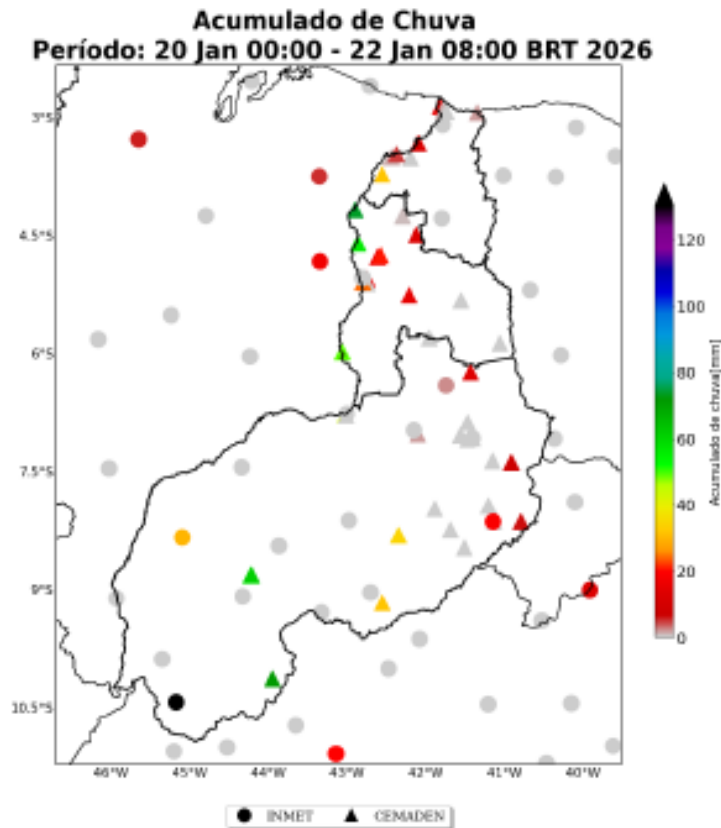


● INMET	● SEM CHUVA	▲ CHUVA FRACA	● CHUVA FORTE
▲ CEMADEN	● CHUVA VISCO	● CHUVA MODERADA	● CHUVA EXTREMA

Sede Clímetempo - Avenida Paulista, 302 - 5º andar | São 63 - São Mateus - São Paulo, SP - CEP 01310-000 - Tel. (11) 3736-0591

Ata Clímetempo - Av. Dr. Ariberto de Freitas - 500 - Sala 1008 - Parque Tecnológico - São José do Rio Campos/SP - CEP 12247-016 - Tel. (12) 9.9143-0232
www.climtempo.com.br www.climtempoconsultoria.com.br www.stormgeo.com 17 de 29

Figura 12: Acumulado de precipitação sobre o estado do Piauí para o período do evento (dias 20 a 22 de Janeiro de 2026), baseado nas estações meteorológicas do INMET e CEMADEN.



A Tabela 2 mostra a chuva acumulada no período de 20 a 22 de Janeiro de 2026 nos municípios sob concessão da Equatorial-PI. Destaca-se a ocorrência de acumulados de chuva de 130 mm no município de Corrente, localizado na regional Sul.

Sede Clímatempo - Avenida Paulista, 302 - 5º andar | Sala 63 - Bela Vista - São Paulo/SP - CEP 01310-000 - Tel. (11) 3736-4591

Lab Clímatempo - Av. Dr. Alípio Bordinian - 500 - Sala 1308 - Parque Tecnológico - São João dos Campos/SP - CEP 12247-016 - Tel. (12) 9.9943-1232
www.climatempo.com.br www.climatempoconsultoria.com.br www.stormgeo.com 18 de 29

Tabela 2: Chuva acumulada no período de 20 a 22 de Janeiro de 2026 nos municípios sob concessão da Equatorial-PI.

Estação	Município	Regional	Chuva Total (mm)	Fonte
CORRENTE	Corrente	Sul	130	INMET
Centro	Miguel alves	Metropolitana	73	CEMADEN
AVELINO LOPES	Avelino lopes	Sul	71	CEMADEN
G2-220310702A	Cristino castro	Sul	61	CEMADEN
Centro	União	Metropolitana	56	CEMADEN
G2-220310701A	Cristino castro	Sul	52	CEMADEN
Centro	Palmeirais	Metropolitana	49	CEMADEN
Centro	Floriano	Sul	43	CEMADEN
SÃO JOÃO DO PIAUÍ	São João do Piauí	Sul	35	CEMADEN
Centro	Matias olimpico	Norte	32	CEMADEN
SÃO LOURENÇO DO PIAUÍ	São Lourenço do Piauí	Sul	32	CEMADEN
BADJA GRANDE DO RIBEIRO	Baixa grande do ribeiro	Sul	30	INMET
Ihotas	Teresina	Metropolitana	24	CEMADEN
G2-220550802A	José de freitas	Metropolitana	20	CEMADEN
PAULISTANA	Paulistana	Sul	19	INMET
Santa Isabel	Teresina	Metropolitana	17	CEMADEN
G2-220550801A	José de freitas	Metropolitana	17	CEMADEN
Centro	Ilha grande	Norte	16	CEMADEN
Prefeitura Municipal	Alto longá	Metropolitana	15	CEMADEN
PIMENTEIRAS	Pimenteiras	Sul	14	CEMADEN
Centro	Boqueirão do piauí	Metropolitana	13	CEMADEN
G2-220669602A	Murici dos portelas	Norte	12	CEMADEN
G2-220669601A	Murici dos portelas	Norte	11	CEMADEN

Sede Climatempo - Avenida Paulista, 302 - 5º andar | Sala 63 - Bela Vista - São Paulo/SP - CEP 01310-000 - Tel. (11) 3736-4591

Labo Climatempo - Av. Dr. Altino Bonfassi - 500 - Sala 1008 - Parque Tecnológico - São José dos Campos/SP - CEP 12247-016 - Tel. (12) 9.9143-1232
www.climatempo.com.br www.climatempoconsultoria.com.br www.stormgeo.com 17 de 29

1.3.4 Rajadas de Vento

As figuras a seguir mostram as estações meteorológicas do INMET presentes sobre a área de concessão da Equatorial-PI no período de 20 a 22 de Janeiro de 2026. A intensidade do vento é avaliada de acordo com a Escala Beaufort (ver Tabela 3). A Escala Beaufort é uma escala de intensidade dos ventos associada aos efeitos resultantes das ventanias sobre o mar e a terra.

As estações meteorológicas realizam medições pontuais, porém, esses valores são representativos de toda a área em seu entorno. Além disso, essa análise pode ser combinada com as imagens de satélite a fim de se obter uma maior confiabilidade da ocorrência de rajadas de vento na região. Ressalta-se que a falta de dados de estações meteorológicas em algumas regiões não exclui a possibilidade da ocorrência de fortes rajadas de vento, e por isso, necessita-se da análise combinada de todas as variáveis apresentadas neste documento para inferir o potencial risco climático associado a transtornos.

Tabela 3: Escala Beaufort que apresenta as características do vento as associadas a impactos de dependendo do seu grau de intensidade.

Escala Beaufort			
Grau	Designação	Intensidade do Vento (km/h)	Efeitos sobre o continente
0	Calmo	<1	Fumaça sobe na vertical.
1	Aragem	1 – 5	Fumaça indica direção do vento.
2	Brisa leve	6 – 11	Sente o vento no rosto; As folhas das árvores movem-se; os moinhos começam a trabalhar.
3	Brisa fraca	12 – 19	As folhas agitam-se e as bandeiras dofraldam ao vento.
4	Brisa moderada	20 – 28	Podão e pequenas papéis levantados; movem-se as galhas das árvores.
5	Brisa forte	29 – 38	Movimentação de grandes galhas e árvores pequenas.
6	Vento fresco	39 – 49	Movem-se os ramos das árvores; dificuldade em manter um guarda-chuva aberto; esboio em fios de postes.
7	Vento forte	50 – 61	Movem-se as árvores grandes; dificuldade em andar contra o vento.
8	Ventania	62 – 74	Quebram-se galhas de árvores; dificuldade em andar contra o vento; barcos param ancorados nos portos.
9	Ventania forte	75 – 88	Danos em árvores e pequenas construções; impossível andar contra o vento.
10	Tempestade	89 – 102	Árvores amacalhadas; danos a estruturas e em construções.
11	Tempestade violenta	103 – 117	Extratos generalizados em construções.
12	Turvação	>118	Extratos graves e generalizados em construções.

No dia 20 de Janeiro (Figura 13) na regional Sul foram registradas rajadas de vento com intensidade de vento fresco.

No dia 21 de Janeiro (Figura 14) na regional Sul foram registradas rajadas de vento com intensidade de brisa forte.

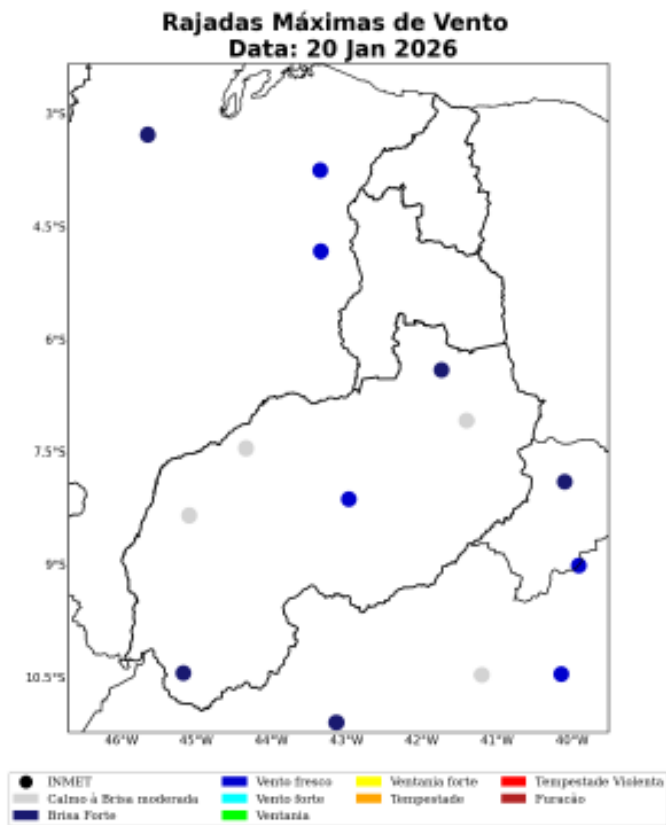
No dia 22 de Janeiro (Figura 15) na regional Sul foram registradas rajadas de vento com intensidade de brisa forte.

Sede Climatempo – Avenida Paulista, 302 – 5º andar | Sala 63 – Bela Vista – São Paulo/SP – CEP 01310-000 – Tel. (11) 3736-4591

Labo Climatempo – Av. Dr. Altino Bondean – 500 – Sala 1008 – Parque Tecnológico – São José dos Campos/SP – CEP 12247-016 – Tel. (12) 9.9143-1232
www.climatempo.com.br www.climatempoconsultoria.com.br www.stormgeo.com 20 de 29

CLIMATEMPO
A StormGeo Company

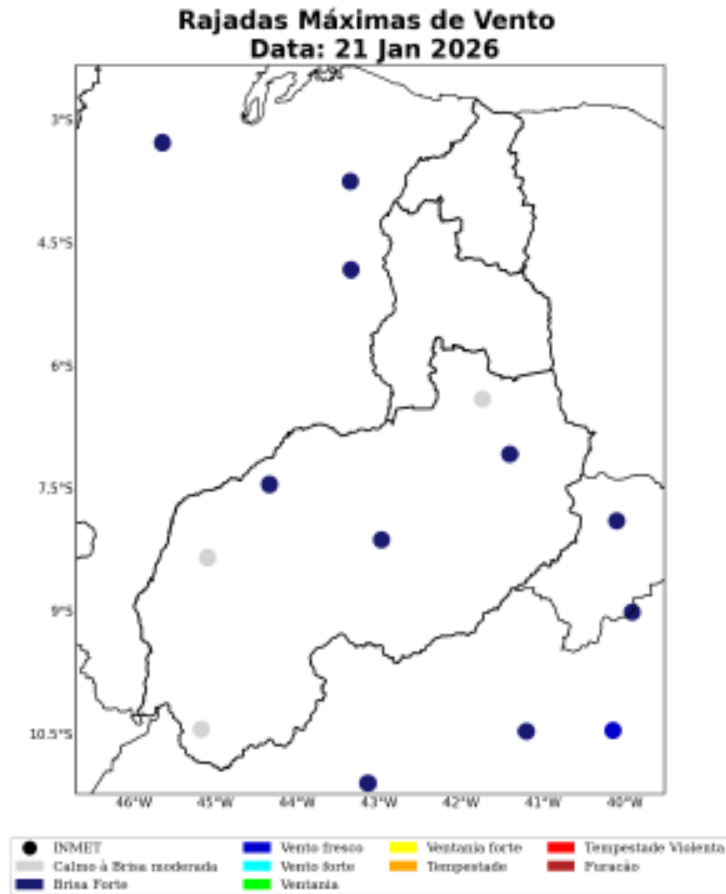
Figura 13: Máxima rajada de vento diária sobre a área de concessão da Equatorial-PI para o dia 20 de Janeiro, baseado nas estações meteorológicas do INMET.



Sede Climatempo - Avenida Paulista, 302 - 5º andar | Sala 63 - Bela Vista - São Paulo/SP - CEP 01310-000 - Tel. (11) 3736-4591

Linha Climatempo - Av. Dr. Alvin o Bondezan - 500 - Sala 1308 - Parque Tecnológico - São José dos Campos/SP - CEP 12247-016 - Tel. (12) 9.943-1232
www.climatempo.com.br www.climatempoconsultoria.com.br www.stormgeo.com 21 de 29

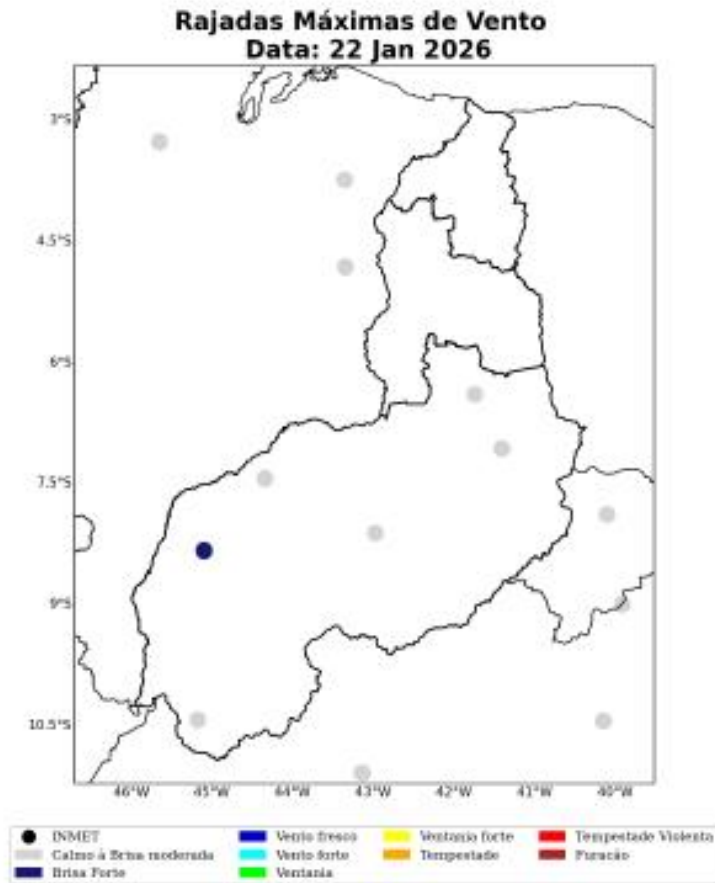
Figura 14: Máxima rajada de vento diária sobre a área de concessão da Equatorial-PI para o dia 21 de Janeiro, baseado nas estações meteorológicas do INMET.



Sede Clímatempo - Avenida Paulista, 302 - 5º andar | Sala 63 - Bela Vista - São Paulo/SP - CEP 01310-000 - Tel. (11) 3736-8591

Linha Clímatempo - Av. Dr. Alípio B. Mendes - 500 - Sala 1008 - Parque Tecnológico - São José do Rio Campos/SP - CEP 12247-016 - Tel. (12) 9.943-1232
www.climatempo.com.br www.climatempoconsultoria.com.br www.stormgeo.com 22 de 29

Figura 15: Máxima rajada de vento diária sobre a área de concessão da Equatorial-PI para o dia 22 de Janeiro, baseado nas estações meteorológicas do INMET.



Na Tabela 4 são apresentados os registros das máximas rajadas de vento durante o período do evento e quais os municípios e suas respectivas regionais afetadas. Destaca-se a ocorrência da máxima rajada de vento de 41km/h no município de Cantão do Buriti, localizado na regional Sul.

Sede Climatempo – Avenida Paulista, 302 – 5º andar | São 02 – Bela Vista – São Paulo/SP – CEP 01300-000 – Tel. 011 3736-4591

Ata Climatempo – Av. Dr. Altino Bonafina, 500 – Sala 1308 – Parque Tecnológico – São João del-Rei/Campes/SP – CEP 12247-000 – Tel. (12) 9.9143-1232
www.climatempo.com.br www.climatempoconsuloria.com.br www.stormgeo.com 23 de 29

CLIMATEMPO
A StormGeo Company

Tabela 4: Rajada máxima de vento no período de 20 a 22 de Janeiro de 2026 nos municípios sob concessão da Equatorial-PI.

Estação	Município	Regional	Rajada Máxima (km/h)	Data/Hora (BRT)
Canto do Buriti	Canto do Buriti	Sul	41	20/01/2026 21
Urucui	Urucui	Sul	37	21/01/2026 22
Corrente	Corrente	Sul	36	20/01/2026 14
Baixa Grande do Ribeiro	Baixa Grande do Ribeiro	Sul	35	22/01/2026 00
Picos	Picos	Sul	34	21/01/2026 15
Valença do Piauí	Valença do Piauí	Sul	32	20/01/2026 18

Sede Climatempo - Avenida Paulista, 302 - 5º andar | Sala 63 - Bela Vista - São Paulo/SP - CEP 01310-000 - Tel. (11) 3736-4591

Sede Climatempo - Av. Dr. Albino B. Mendes, 500 - Sala 1008 - Parque Tecnológico - São José dos Campos/SP - CEP 12247-016 - Tel. (13) 9.9143-1232
www.climatempo.com.br www.climatempoconsultoria.com.br www.stormgeo.com 24 de 29

CLIMATEMPO
A StormGeo Company

2 Notícias

Foi realizado um compêndio das principais notícias das condições climáticas severas que atingiram a área de concessão da Equatorial-PI durante o período do evento. Todas as notícias estão referenciadas no final do documento.

As notícias relatam a ocorrência de chuvas fortes que causaram alagamentos em cidades como Corrente, no sul do Piauí, causando impactos na área de concessão da Equatorial-PI.

Figura 16: Notícias dos impactos das condições climáticas severas sobre a área de concessão da Equatorial-PI durante os dias do evento.



Sede Climatempo - Avenida Paulista, 932 - 3º andar | Sala 63 - Bela Vista - São Paulo, SP - CEP 01310-000 - Tel. (11) 3736-8391

Local Climatempo - Av. Dr. Albin O. Bandeira - 500 - Sala 1308 - Parque Tecnológico - São João del-Rei - Minas Gerais - CEP 32247-016 - Tel. (32) 9.9143-1232
www.dclimatempo.com.br www.climatempoconsultoria.com.br www.climatempo.com 25 de 29

CLIMATEMPO
A StormGeo Company

3 Classificação COBRADE

O COBRADE (Classificação e Codificação Brasileira de Desastres) foi criado com o intuito de adequar a classificação brasileira às especificações utilizadas pela ONU na categorização de desastres e nivelar o país aos demais organismos de gerenciamento de desastres do mundo.

Baseado nas análises dos dados apresentados, classifica-se o evento ocorrido sobre a área de concessão da Equatorial-PI como chuvas intensas (1.3.2.1.4), rajadas de vento, tempestade de raios (1.3.2.1.2) e alagamentos (1.2.3.0.0).

3.1 Resumo do Evento

A convergência de umidade em baixos níveis da atmosfera associada ao aquecimento superficial favoreceram o desenvolvimento de tempestades convectivas sobre o estado do Piauí. Durante o evento, foi observada ocorrência de chuvas fortes, descargas atmosféricas e rajadas de vento, causando transtornos sobre o estado.

O maior acumulado de chuva do período atingiu 130 mm no município de Corrente, localizado na regional Sul. Este acumulado de chuva representa cerca de 68% da média climatológica de chuva do mês de Janeiro.

As máximas rajadas de vento alcançaram o valor de 41 km/h no município de Canto do Buriti, localizado na regional Sul, classificado como vento fresco. Ventos com essa intensidade têm potencial para movimentar ramos de árvores, o que pode causar impactos às redes de distribuição de energia elétrica.

No período avaliado houve registro de grande densidade de descargas atmosféricas, caracterizando a ocorrência de uma tempestade de raios na área de concessão da Equatorial-PI. O total de raios registrados na área de concessão da Equatorial-PI foi de 11.243. Destaca-se a regional Sul com maior quantidade de raios, totalizando 7.192 ocorrências.

A combinação de chuvas intensas, rajadas de vento e tempestades de raios caracteriza a ocorrência de um evento severo no período de 20 a 22 de Janeiro de 2026.

Sede Climatempo - Avenida Paulista, 302 - 5º andar | Sala 63 - Bela Vista - São Paulo/SP - CEP 01310-000 - Tel. (11) 3736-4391

Linha Climatempo - Av. Dr. Altino Bondesan - 500 - Sala 1308 - Parque Tecnológico - São João dos Campos/SP - CEP 12247-016 - Tel. (12) 9.9143-1232
www.climatempo.com.br www.climatempoconsultoria.com.br www.stormgeo.com 26 de 29

Tabela 5: Resumo do evento de acordo com a classificação COBRADE - Equatorial-PI.

Resumo do Evento	
Número/Código do Evento	
Número/Código do Relatório	
Descrição	Chuvas intensas, rajadas de vento e tempestade de raios devido a convergência de umidade na baixa atmosfera sobre o estado.
Código COBRADE	1.3.2.1.4 - Chuvas intensas 1.3.2.1.2 - Tempestade de raios 1.2.3.0.0 - Alagamentos
Hora de início	20/01/2026 - 00:00
Hora do término	22/01/2026 - 08:00
Abrangência espacial	Todas as regionais sob concessão da Equatorial-PI no Piauí.

Sede Clímatempo - Avenida Paulista, 302 - 5º andar | Sala 63 - Bela Vista - São Paulo/SP - CEP 01310-000 - Tel. (11) 3735-4591

Linha Clímatempo - Av. Dr. Albertoondesim - 500 - Sala 1008 - Parque Tecnológico - São João del-Rei/Campina/SP - CEP 12247-016 - Tel. (12) 9.9143-1232
www.climatempo.com.br www.climatempoconsultoria.com.br www.stormgeo.com 27 de 29

4 Referências

- 1 - Instituto Nacional de Meteorologia (INMET) - <http://www.inmet.gov.br>
- 2 - Centro Nacional de Monitoramento e Alertas de Desastres Naturais (CEMADEN) - <http://www2.cemaden.gov.br>
- 3 - Guide to Meteorological Instruments and Methods of Observation -
<https://www.pos.met.ufr.br/wp-content/uploads/2016/09/MET-474-WMO-Guide.pdf>
- 4 - CALVETTI, L., BENETTI, C., GONÇALVES, J. E., MOREIRA, I. A., DUQUINA, C., BREDA, Â., & ALVES, T. A. (2006, August). Definição de classes de precipitação para utilização em previsões por categoria e hidrológica. In XIV Congresso Brasileiro de Meteorologia.
- 5 - <https://g1.globo.com/pi/pi/ua/noticia/2026/01/21/video-chuva-forte-alaga-ruas-de-cidade-do-sul-do-pi.ghtml>
- 6 - <https://www.instagram.com/reel/DTe-qMMkR2j/>

Sede Clímatempo – Avenida Paulista, 302 – 5º andar | Sala 63 – Bela Vista – São Paulo/SP – CEP 01310-000 – Tel. (11) 3735-4591

Labo Clímatempo – Av. Dr. Alípio Bandeira – 500 – Sala 1008 – Parque Tecnológico – São João del-Rei/Campes/SP – CEP 12247-016 – Tel. (12) 9.9143-1232
www.climatempo.com.br www.climatempoconsultoria.com.br www.stormgeo.com 28 de 29

5 Anexos

Tabela 6: Escala de intensidade da chuva de acordo com Calvetti et al. (2006), referência [4].

<u>Intensidade</u>	<u>Intervalo em mm/dia</u>
Chuvisco	até 2,5 mm/dia
Chuva fraca	2,5 - 10 mm/dia
Chuva moderada	10 - 25 mm/dia
Chuva forte	25 - 50 mm/dia
Chuva extrema	maior que 50 mm/dia

Sede Climatedpo – Avenida Paulista, 302 – 5º andar | Sala 63 – Bela Vista – São Paulo/SP – CEP 01310-000 – Tel. (11) 3736-4591

Sede Climatedpo – Av. Dr. Altino Bondesari – 500 – Sala 1308 – Parque Tecnológico – São João del-Rei/Campinas/SP – CEP 12247-016 – Tel. (19) 9.9143-1232
www.climatedpo.com.br www.climatedpoconsultrab.com.br www.stormgeo.com 29 de 29



Isabella Talamoni
Meteorologista
CREA 5071401884

Isabella Talamoni Lima

Anexo IV – Lista das Interrupções Relacionadas à Situação de Emergência:

agente	mes_competencia	ano_competencia	codigoConjunto	alimentador	subestacao	numeroOrdemInterrupcao	codTipoInterrupcao	codMotivoExpurgo	dataHoraInicioInterrupcao	dataHoraRestabilizacao	fatoGerador	nivelTensao	qtdConsumidoresAtingidos	numConsumidoresConjuntos	CHI	MUNICIPIO
38	1	2026	17262	01C1	MBA	57301807_17262_1	1	3	21/01/2026 17:27:00	22/01/2026 12:07:00	INTERNA;NÃO PROGRAMADA;MEIO AMBIENTE;ÁRVORE OU VEGETAÇÃO	13800	19	6425	354,67	União
38	1	2026	12703	01C2	SPP	57293673_12703_1	1	3	20/01/2026 20:59:00	21/01/2026 00:16:00	INTERNA;NÃO PROGRAMADA;MEIO AMBIENTE;ÁRVORE OU VEGETAÇÃO	13800	24	58875	78,80	São Gonçalo do Piauí
38	1	2026	17272	01L9	SAT	57312038_17272_1	1	3	22/01/2026 17:40:00	22/01/2026 18:56:00	INTERNA;NÃO PROGRAMADA;MEIO AMBIENTE;VENTO	380	89	55104	112,73	Teresina
38	1	2026	17239	01C2	ATS	57300827_17239_1	1	3	21/01/2026 15:44:00	21/01/2026 15:59:00	INTERNA;NÃO PROGRAMADA;MEIO AMBIENTE;VENTO	380	3	26725	0,75	Campo Maior
38	1	2026	17275	01Y5	TSA	57302554_17275_1	1	3	21/01/2026 18:20:00	21/01/2026 22:12:00	INTERNA;NÃO PROGRAMADA;MEIO AMBIENTE;VENTO	13800	235	41568	908,67	Teresina
38	1	2026	17272	01K1	TBC	57291775_17272_1	1	3	20/01/2026 15:31:00	20/01/2026 18:29:00	INTERNA;NÃO PROGRAMADA;MEIO AMBIENTE;ÁRVORE OU VEGETAÇÃO	380	36	55104	106,80	Teresina
38	1	2026	12703	01C4	SPP	57308941_12703_1	1	3	22/01/2026 10:31:00	23/01/2026 10:11:00	INTERNA;NÃO PROGRAMADA;MEIO AMBIENTE;VENTO	380	1	58875	23,67	Agricolândia
38	1	2026	12706	09F4	SIP	57337045_12706_1	1	3	20/01/2026 18:53:00	20/01/2026 19:10:00	INTERNA;NÃO PROGRAMADA;MEIO AMBIENTE;VENTO	380	1	29133	0,28	Lagoa do Barro do Piauí
38	1	2026	17259	01C1	JFR	57446558_17259_1	1	3	21/01/2026 18:57:00	21/01/2026 19:05:00	INTERNA;NÃO PROGRAMADA;MEIO AMBIENTE;DESCARGA ATMOSFÉRICA	380	1	18484	0,13	José de Freitas
38	1	2026	15678	01C6	RNA	57300891_15678_1	1	3	21/01/2026 15:53:00	21/01/2026 18:02:00	INTERNA;NÃO PROGRAMADA;MEIO AMBIENTE;VENTO	380	1	53371	2,15	Teresina
38	1	2026	17267	01S9	PID	57304273_17267_1	1	3	21/01/2026 22:12:00	22/01/2026 09:23:00	INTERNA;NÃO PROGRAMADA;MEIO AMBIENTE;VENTO	380	1	41950	11,18	Teresina
38	1	2026	17239	01C4	ATS	57291353_17239_1	1	3	20/01/2026 15:16:00	20/01/2026 16:32:00	INTERNA;NÃO PROGRAMADA;MEIO AMBIENTE;VENTO	380	1	26725	1,27	Altos
38	1	2026	12696	01C1	MAV	57311483_12696_1	1	3	22/01/2026 15:53:00	23/01/2026 10:34:00	INTERNA;NÃO PROGRAMADA;MEIO AMBIENTE;VENTO	380	1	10633	18,68	Miguel Alves
38	1	2026	17272	01K1	TBC	57307836_17272_1	1	3	22/01/2026 08:49:00	22/01/2026 12:38:00	INTERNA;NÃO PROGRAMADA;MEIO AMBIENTE;ÁRVORE OU VEGETAÇÃO	380	13	55104	49,62	Teresina
38	1	2026	12703	01C5	SPP	57303222_12703_1	1	3	21/01/2026 19:20:00	22/01/2026 10:37:00	INTERNA;NÃO PROGRAMADA;MEIO AMBIENTE;VENTO	380	1	58875	15,28	Angical do Piauí
38	1	2026	17239	01C2	ATS	57289399_17239_1	1	3	20/01/2026 10:01:00	20/01/2026 17:23:00	INTERNA;NÃO PROGRAMADA;MEIO AMBIENTE;VENTO	380	1	26725	7,37	Altos
38	1	2026	15678	01C3	RNA	57309677_15678_1	1	3	22/01/2026 11:51:00	22/01/2026 16:40:00	INTERNA;NÃO PROGRAMADA;MEIO AMBIENTE;VENTO	380	1	53371	4,82	Teresina
38	1	2026	17251	01L1	CRO	57305299_17251_1	1	3	21/01/2026 16:55:00	21/01/2026 21:02:00	INTERNA;NÃO PROGRAMADA;MEIO AMBIENTE;ÁRVORE OU VEGETAÇÃO	380	147	6551	605,15	Monsenhor Gil
38	1	2026	17264	01C1	NVL	57309040_17264_1	1	3	22/01/2026 08:04:00	22/01/2026 12:07:00	INTERNA;NÃO PROGRAMADA;MEIO AMBIENTE;ÁRVORE OU VEGETAÇÃO	380	61	3929	247,05	Miguel Alves
38	1	2026	15682	01N3	MQP	57310418_15682_1	1	3	22/01/2026 13:27:00	22/01/2026 16:30:00	INTERNA;NÃO PROGRAMADA;MEIO AMBIENTE;VENTO	380	1	33376	3,05	Teresina
38	1	2026	17267	01S6	PID	57302126_17267_1	1	3	21/01/2026 17:23:00	21/01/2026 19:15:00	INTERNA;NÃO PROGRAMADA;MEIO AMBIENTE;VENTO	380	187	41950	349,07	Teresina
38	1	2026	17272	01K1	TBC	57299181_17272_1	1	3	21/01/2026 12:02:00	21/01/2026 16:35:00	INTERNA;NÃO PROGRAMADA;MEIO AMBIENTE;VENTO	380	1	55104	4,55	Teresina
38	1	2026	17272	01L9	SAT	57310141_17272_1	1	3	22/01/2026 14:47:00	22/01/2026 15:09:00	INTERNA;NÃO PROGRAMADA;MEIO AMBIENTE;VENTO	380	1	55104	0,37	Teresina
38	1	2026	17276	01C4	UNO	57446751_17276_1	1	3	22/01/2026 19:27:00	22/01/2026 19:37:00	INTERNA;NÃO PROGRAMADA;MEIO AMBIENTE;ÁRVORE OU VEGETAÇÃO	380	1	19425	0,17	Miguel Alves
38	1	2026	12703	01C1	SPP	57289148_12703_1	1	3	20/01/2026 08:37:00	20/01/2026 13:45:00	INTERNA;NÃO PROGRAMADA;MEIO AMBIENTE;VENTO	380	1	58875	5,13	Água Branca
38	1	2026	17242	01C1	BAS	57300297_17242_1	1	3	21/01/2026 14:35:00	22/01/2026 18:28:00	INTERNA;NÃO PROGRAMADA;MEIO AMBIENTE;VENTO	380	1	24928	27,88	Barras
38	1	2026	12713	01C1	BOL	57310064_12713_1	1	3	22/01/2026 08:05:00	22/01/2026 18:15:00	INTERNA;NÃO PROGRAMADA;MEIO AMBIENTE;VENTO	13800	9	10847	91,50	Alvorada do Gurguéia
38	1	2026	15678	01C8	RNA	57292356_15678_1	1	3	20/01/2026 17:44:00	21/01/2026 08:10:00	INTERNA;NÃO PROGRAMADA;MEIO AMBIENTE;VENTO	380	1	53371	14,43	Teresina
38	1	2026	17261	01V4	MCU	57301951_17261_1	1	3	21/01/2026 17:43:00	22/01/2026 01:30:00	INTERNA;NÃO PROGRAMADA;MEIO AMBIENTE;VENTO	380	1	20038	7,78	Teresina
38	1	2026	12703	01P1	PMR	57304425_12703_1	1	3	21/01/2026 21:38:00	22/01/2026 02:38:00	INTERNA;NÃO PROGRAMADA;MEIO AMBIENTE;VENTO	380	128	58875	640,00	Palmeirais
38	1	2026	17275	01V4	MCU	57297722_17275_1	1	3	21/01/2026 09:21:00	21/01/2026 23:01:00	INTERNA;NÃO PROGRAMADA;MEIO AMBIENTE;VENTO	380	1	41568	13,67	Teresina
38	1	2026	17278	09W3	URD	57300326_17278_1	1	3	21/01/2026 14:43:00	21/01/2026 19:35:00	INTERNA;NÃO PROGRAMADA;MEIO AMBIENTE;VENTO	34500	18	12535	87,60	Currais
38	1	2026	17278	09W3	URD	57300326_17278_2	1	3	21/01/2026 14:43:00	21/01/2026 20:22:00	INTERNA;NÃO PROGRAMADA;MEIO AMBIENTE;VENTO	34500	70	12535	395,50	Currais
38	1	2026	17278	09W3	URD	57300326_17278_3	1	3	21/01/2026 14:43:00	21/01/2026 18:53:00	INTERNA;NÃO PROGRAMADA;MEIO AMBIENTE;VENTO	34500	46	12535	191,67	Currais

RELATÓRIO DE INTERRUÇÃO EM SITUAÇÃO DE EMERGÊNCIA ISE 01.01.2026



38	1	2026	15682	01N5	MQP	57422433_15682_1	1	3	22/01/2026 05:08:00	22/01/2026 05:14:00	INTERNA;NÃO PROGRAMADA;MEIO AMBIENTE;VENTO	380	1	33376	0,10	Teresina
38	1	2026	15678	01C5	RNA	57297040_15678_1	1	3	21/01/2026 07:57:00	21/01/2026 19:04:00	INTERNA;NÃO PROGRAMADA;MEIO AMBIENTE;ÁRVORE OU VEGETAÇÃO	380	1	53371	11,12	Teresina
38	1	2026	12696	01C1	MAV	57308451_12696_1	1	3	22/01/2026 09:33:00	22/01/2026 20:56:00	INTERNA;NÃO PROGRAMADA;MEIO AMBIENTE;ÁRVORE OU VEGETAÇÃO	13800	49	10633	557,78	Miguel Alves
38	1	2026	17262	01C1	MBA	57306770_17262_1	1	3	22/01/2026 06:48:00	22/01/2026 13:17:00	INTERNA;NÃO PROGRAMADA;MEIO AMBIENTE;ÁRVORE OU VEGETAÇÃO	380	1	6425	6,48	União
38	1	2026	17262	01C3	MBA	57311446_17262_1	1	3	22/01/2026 09:29:00	22/01/2026 19:08:00	INTERNA;NÃO PROGRAMADA;MEIO AMBIENTE;ÁRVORE OU VEGETAÇÃO	380	6	6425	57,90	Teresina
38	1	2026	17237	01N1	ALG	57297917_17237_1	1	3	21/01/2026 11:02:00	21/01/2026 12:04:00	INTERNA;NÃO PROGRAMADA;MEIO AMBIENTE;DESCARGA ATMOSFÉRICA	380	115	15060	118,83	Prata do Piauí
38	1	2026	12715	01C1	CRT	57298586_12715_1	1	3	21/01/2026 11:05:00	21/01/2026 15:02:00	INTERNA;NÃO PROGRAMADA;MEIO AMBIENTE;ÁRVORE OU VEGETAÇÃO	380	1	30515	3,95	Corrente
38	1	2026	15677	01P5	PTY	57312915_15677_1	1	3	22/01/2026 19:24:00	22/01/2026 21:43:00	INTERNA;NÃO PROGRAMADA;MEIO AMBIENTE;VENTO	380	1	65696	2,32	Teresina
38	1	2026	12715	01C3	CRT	57287814_12715_1	1	3	20/01/2026 06:29:00	21/01/2026 15:17:00	INTERNA;NÃO PROGRAMADA;MEIO AMBIENTE;VENTO	380	1	30515	32,80	Corrente
38	1	2026	17252	01W1	DML	57298667_17252_1	1	3	21/01/2026 11:18:00	22/01/2026 09:23:00	INTERNA;NÃO PROGRAMADA;MEIO AMBIENTE;VENTO	380	1	11352	22,08	Demerval Lobão
38	1	2026	15677	01P8	PTY	57290082_15677_1	1	3	20/01/2026 11:54:00	20/01/2026 19:28:00	INTERNA;NÃO PROGRAMADA;MEIO AMBIENTE;VENTO	380	1	65696	7,57	Teresina
38	1	2026	17267	01S6	PID	57297755_17267_1	1	3	21/01/2026 09:29:00	21/01/2026 17:55:00	INTERNA;NÃO PROGRAMADA;MEIO AMBIENTE;VENTO	380	1	41950	8,43	Teresina
38	1	2026	17257	01C2	PAL	57302857_17257_1	1	3	21/01/2026 19:04:00	22/01/2026 16:15:00	INTERNA;NÃO PROGRAMADA;MEIO AMBIENTE;VENTO	380	1	40919	21,18	Paulistana
38	1	2026	12706	09F4	SJP	57289223_12706_1	1	3	20/01/2026 08:02:00	20/01/2026 17:13:00	INTERNA;NÃO PROGRAMADA;MEIO AMBIENTE;VENTO	380	1	29133	9,18	Campo Alegre do Fidalgo
38	1	2026	15677	01P4	PTY	57298141_15677_1	1	3	21/01/2026 08:51:00	21/01/2026 12:57:00	INTERNA;NÃO PROGRAMADA;MEIO AMBIENTE;DESCARGA ATMOSFÉRICA	380	39	65696	159,90	Teresina
38	1	2026	17267	01S3	PID	57290219_17267_1	1	3	20/01/2026 12:16:00	20/01/2026 18:17:00	INTERNA;NÃO PROGRAMADA;MEIO AMBIENTE;VENTO	380	1	41950	6,02	Teresina
38	1	2026	17242	01C4	BAS	57291969_17242_1	1	3	20/01/2026 16:49:00	20/01/2026 17:53:00	INTERNA;NÃO PROGRAMADA;MEIO AMBIENTE;DESCARGA ATMOSFÉRICA	13800	728	24928	776,53	Barras
38	1	2026	17242	01C4	BAS	57291969_17242_2	1	3	20/01/2026 16:49:00	20/01/2026 22:38:00	INTERNA;NÃO PROGRAMADA;MEIO AMBIENTE;DESCARGA ATMOSFÉRICA	13800	539	24928	3.135,18	Barras
38	1	2026	17242	01C4	BAS	57291969_17242_3	1	3	20/01/2026 16:49:00	20/01/2026 16:53:00	INTERNA;NÃO PROGRAMADA;MEIO AMBIENTE;DESCARGA ATMOSFÉRICA	13800	2135	24928	142,33	Barras
38	1	2026	17254	01C8	FAO	57310068_17254_1	1	3	22/01/2026 12:09:00	22/01/2026 18:02:00	INTERNA;NÃO PROGRAMADA;MEIO AMBIENTE;ÁRVORE OU VEGETAÇÃO	380	5	30900	29,42	Floriano
38	1	2026	17239	01C1	ATS	57296768_17239_1	1	3	21/01/2026 07:24:00	22/01/2026 18:59:00	INTERNA;NÃO PROGRAMADA;MEIO AMBIENTE;DESCARGA ATMOSFÉRICA	380	2	26725	71,17	Benedictinos
38	1	2026	12696	01C1	MAV	57300056_12696_1	1	3	21/01/2026 12:04:00	21/01/2026 16:36:00	INTERNA;NÃO PROGRAMADA;MEIO AMBIENTE;VENTO	380	1	10633	4,53	Miguel Alves
38	1	2026	17267	01S6	PID	57290188_17267_1	1	3	20/01/2026 12:09:00	20/01/2026 15:36:00	INTERNA;NÃO PROGRAMADA;MEIO AMBIENTE;VENTO	380	1	41950	3,45	Teresina
38	1	2026	15677	01C4	MBA	57291138_15677_1	1	3	20/01/2026 14:44:00	20/01/2026 17:46:00	INTERNA;NÃO PROGRAMADA;MEIO AMBIENTE;VENTO	380	1	65696	3,03	Teresina
38	1	2026	15678	01C6	RNA	57309689_15678_1	1	3	22/01/2026 11:52:00	22/01/2026 19:08:00	INTERNA;NÃO PROGRAMADA;MEIO AMBIENTE;VENTO	380	188	53371	1.366,13	Teresina
38	1	2026	12713	01C3	EMT	57310232_12713_1	1	3	22/01/2026 11:38:00	22/01/2026 15:35:00	INTERNA;NÃO PROGRAMADA;MEIO AMBIENTE;ÁRVORE OU VEGETAÇÃO	380	2	10847	7,90	Manoel Emídio
38	1	2026	15681	01X1	JCK	57297284_15681_1	1	3	21/01/2026 08:28:00	21/01/2026 18:29:00	INTERNA;NÃO PROGRAMADA;MEIO AMBIENTE;VENTO	380	1	22733	10,02	Teresina
38	1	2026	15681	01X1	JCK	57310073_15681_1	1	3	22/01/2026 12:37:00	22/01/2026 15:28:00	INTERNA;NÃO PROGRAMADA;MEIO AMBIENTE;VENTO	380	1	22733	2,85	Teresina
38	1	2026	17237	01N4	ALG	57289675_17237_1	1	3	20/01/2026 11:03:00	20/01/2026 16:29:00	INTERNA;NÃO PROGRAMADA;MEIO AMBIENTE;VENTO	380	1	15060	5,43	Alto Longá
38	1	2026	12707	01C3	SPM	57446303_12707_1	1	3	22/01/2026 16:58:00	22/01/2026 17:03:00	INTERNA;NÃO PROGRAMADA;MEIO AMBIENTE;DESCARGA ATMOSFÉRICA	380	1	27719	0,08	Jacobina do Piauí
38	1	2026	17238	01U4	CEN	57289173_17238_1	1	3	20/01/2026 08:05:00	20/01/2026 16:16:00	INTERNA;NÃO PROGRAMADA;MEIO AMBIENTE;VENTO	380	1	9789	8,18	Teresina
38	1	2026	17252	01W1	DML	57505027_17252_1	1	3	22/01/2026 10:54:00	22/01/2026 16:57:00	INTERNA;NÃO PROGRAMADA;MEIO AMBIENTE;VENTO	380	1	11352	6,05	Demerval Lobão
38	1	2026	15682	01N8	MQP	57301936_15682_1	1	3	21/01/2026 17:30:00	22/01/2026 16:13:00	INTERNA;NÃO PROGRAMADA;MEIO AMBIENTE;VENTO	380	1	33376	22,72	Teresina
38	1	2026	17277	01C1	PTA	57310997_17277_1	1	3	22/01/2026 14:44:00	24/01/2026 09:34:00	INTERNA;NÃO PROGRAMADA;MEIO AMBIENTE;ÁRVORE OU VEGETAÇÃO	380	1	3326	42,83	Porto Alegre do Piauí
38	1	2026	17263	01Z1	NZA	57306944_17263_1	1	3	22/01/2026 07:11:00	22/01/2026 19:16:00	INTERNA;NÃO PROGRAMADA;MEIO AMBIENTE;VENTO	380	1	7316	12,08	Teresina
38	1	2026	17275	01Y4	TSA	57309275_17275_1	1	3	22/01/2026 11:06:00	22/01/2026 16:06:00	INTERNA;NÃO PROGRAMADA;MEIO AMBIENTE;VENTO	380	1	41568	5,00	Teresina
38	1	2026	15677	01Z5	IGA	57294226_15677_1	1	3	20/01/2026 22:43:00	20/01/2026 22:48:00	INTERNA;NÃO PROGRAMADA;MEIO AMBIENTE;VENTO	13800	31	65696	2,58	Teresina
38	1	2026	17242	01C3	BAS	57323698_17242_1	1	3	21/01/2026 15:36:00	21/01/2026 15:47:00	INTERNA;NÃO PROGRAMADA;MEIO AMBIENTE;VENTO	380	1	24928	0,18	Cabeceiras do Piauí
38	1	2026	12713	01C2	BOL	57296712_12713_1	1	3	20/01/2026 08:04:00	21/01/2026 12:01:00	INTERNA;NÃO PROGRAMADA;MEIO AMBIENTE;VENTO	380	1	10847	27,95	Cristino Castro

RELATÓRIO DE INTERRUÇÃO EM SITUAÇÃO DE EMERGÊNCIA ISE 01.01.2026



38	1	2026	17243	01C1	SJA	57422368_17243_1	1	3	22/01/2026 16:55:00	22/01/2026 17:01:00	INTERNA;NÃO PROGRAMADA;MEIO AMBIENTE;VENTO	380	1	43508	0,10	São João da Serra
38	1	2026	15677	01P3	PTY	57287790_15677_1	1	3	20/01/2026 06:25:00	20/01/2026 10:55:00	INTERNA;NÃO PROGRAMADA;MEIO AMBIENTE;VENTO	380	1	65696	4,50	Teresina
38	1	2026	17275	01Y3	TSA	57309220_17275_1	1	3	22/01/2026 10:47:00	22/01/2026 16:17:00	INTERNA;NÃO PROGRAMADA;MEIO AMBIENTE;VENTO	380	94	41568	517,00	Teresina
38	1	2026	17257	09F5	JAC	57309768_17257_1	1	3	22/01/2026 12:01:00	22/01/2026 16:48:00	INTERNA;NÃO PROGRAMADA;MEIO AMBIENTE;DESCARGA ATMOSFÉRICA	34500	8	40919	38,27	Jacobina do Piauí
38	1	2026	17259	01C1	JFR	57302351_17259_1	1	3	21/01/2026 18:16:00	22/01/2026 11:53:00	INTERNA;NÃO PROGRAMADA;MEIO AMBIENTE;VENTO	380	1	18484	17,62	José de Freitas
38	1	2026	17245	01C1	BOJ	57297798_17245_1	1	3	21/01/2026 09:32:00	21/01/2026 16:02:00	INTERNA;NÃO PROGRAMADA;MEIO AMBIENTE;VENTO	380	1	18120	6,50	Bom Jesus
38	1	2026	17275	01Y1	TSA	57313484_17275_1	1	3	22/01/2026 21:14:00	23/01/2026 10:37:00	INTERNA;NÃO PROGRAMADA;MEIO AMBIENTE;VENTO	380	1	41568	13,38	Teresina
38	1	2026	15677	01P5	PTY	57289469_15677_1	1	3	20/01/2026 10:24:00	21/01/2026 07:41:00	INTERNA;NÃO PROGRAMADA;MEIO AMBIENTE;VENTO	380	1	65696	21,28	Teresina
38	1	2026	12706	01C2	SJP	57289391_12706_1	1	3	20/01/2026 09:20:00	20/01/2026 14:14:00	INTERNA;NÃO PROGRAMADA;MEIO AMBIENTE;VENTO	380	136	29133	666,40	Pedro Laurentino
38	1	2026	17262	01P2	PTY	57295397_17262_1	1	3	21/01/2026 02:52:00	21/01/2026 04:14:00	INTERNA;NÃO PROGRAMADA;MEIO AMBIENTE;VENTO	13800	6	6425	8,20	Teresina
38	1	2026	17262	01P2	PTY	57295397_17262_2	1	3	21/01/2026 02:52:00	21/01/2026 04:25:00	INTERNA;NÃO PROGRAMADA;MEIO AMBIENTE;VENTO	13800	4	6425	6,20	Teresina
38	1	2026	17251	01L1	CRO	57312682_17251_1	1	3	22/01/2026 18:58:00	24/01/2026 13:41:00	INTERNA;NÃO PROGRAMADA;MEIO AMBIENTE;ÁRVORE OU VEGETAÇÃO	380	4	6551	170,87	Monsenhor Gil
38	1	2026	12707	01C1	SPM	57300900_12707_1	1	3	21/01/2026 12:02:00	21/01/2026 17:58:00	INTERNA;NÃO PROGRAMADA;MEIO AMBIENTE;ÁRVORE OU VEGETAÇÃO	13800	109	27719	646,73	Campinas do Piauí
38	1	2026	17251	01L2	CRO	57446788_17251_1	1	3	21/01/2026 11:52:00	21/01/2026 12:06:00	INTERNA;NÃO PROGRAMADA;MEIO AMBIENTE;VENTO	380	1	6551	0,23	Nazária
38	1	2026	12713	01C2	BOL	57296708_12713_1	1	3	20/01/2026 08:12:00	21/01/2026 11:10:00	INTERNA;NÃO PROGRAMADA;MEIO AMBIENTE;VENTO	380	1	10847	26,97	Cristino Castro
38	1	2026	12703	01C5	SPP	57293896_12703_1	1	3	20/01/2026 21:16:00	20/01/2026 23:14:00	INTERNA;NÃO PROGRAMADA;MEIO AMBIENTE;ÁRVORE OU VEGETAÇÃO	380	74	58875	145,53	Santo Antônio dos Milagres
38	1	2026	17272	01K1	TBC	57292066_17272_1	1	3	20/01/2026 16:37:00	20/01/2026 19:52:00	INTERNA;NÃO PROGRAMADA;MEIO AMBIENTE;ÁRVORE OU VEGETAÇÃO	13800	5	55104	16,25	Teresina
38	1	2026	17267	01S3	PID	57302174_17267_1	1	3	21/01/2026 17:59:00	21/01/2026 20:13:00	INTERNA;NÃO PROGRAMADA;MEIO AMBIENTE;VENTO	380	119	41950	265,77	Teresina
38	1	2026	17254	01C7	FAO	57310449_17254_1	1	3	22/01/2026 13:17:00	23/01/2026 01:07:00	INTERNA;NÃO PROGRAMADA;MEIO AMBIENTE;ÁRVORE OU VEGETAÇÃO	380	26	30900	307,67	Amarante
38	1	2026	17251	01L1	CRO	57422451_17251_1	1	3	21/01/2026 17:54:00	21/01/2026 17:59:00	INTERNA;NÃO PROGRAMADA;MEIO AMBIENTE;VENTO	380	1	6551	0,08	Monsenhor Gil
38	1	2026	17256	01Z6	IGA	57299011_17256_1	1	3	21/01/2026 11:41:00	22/01/2026 09:28:00	INTERNA;NÃO PROGRAMADA;MEIO AMBIENTE;VENTO	380	1	22492	21,78	Teresina
38	1	2026	12706	01P2	MCA	57310456_12706_1	1	3	22/01/2026 13:34:00	22/01/2026 16:17:00	INTERNA;NÃO PROGRAMADA;MEIO AMBIENTE;VENTO	380	1	29133	2,72	São João do Piauí
38	1	2026	15678	01C5	RNA	57306774_15678_1	1	3	22/01/2026 06:49:00	22/01/2026 10:14:00	INTERNA;NÃO PROGRAMADA;MEIO AMBIENTE;VENTO	380	1	53371	3,42	Teresina
38	1	2026	17267	01S3	PID	57297160_17267_1	1	3	21/01/2026 08:13:00	22/01/2026 11:03:00	INTERNA;NÃO PROGRAMADA;MEIO AMBIENTE;VENTO	380	1	41950	26,83	Teresina
38	1	2026	17256	01Z6	IGA	57291457_17256_1	1	3	20/01/2026 15:31:00	20/01/2026 21:11:00	INTERNA;NÃO PROGRAMADA;MEIO AMBIENTE;VENTO	380	1	22492	5,67	Teresina
38	1	2026	17271	01N3	RGE	57289984_17271_1	1	3	20/01/2026 11:44:00	21/01/2026 11:25:00	INTERNA;NÃO PROGRAMADA;MEIO AMBIENTE;VENTO	380	1	12980	23,68	Itaueira
38	1	2026	12703	01C3	SPP	57446370_12703_1	1	3	21/01/2026 18:07:00	21/01/2026 18:15:00	INTERNA;NÃO PROGRAMADA;MEIO AMBIENTE;ÁRVORE OU VEGETAÇÃO	380	1	58875	0,13	Passagem Franca do Piauí
38	1	2026	12707	01C3	SPM	57446304_12707_1	1	3	22/01/2026 17:11:00	22/01/2026 17:16:00	INTERNA;NÃO PROGRAMADA;MEIO AMBIENTE;DESCARGA ATMOSFÉRICA	380	1	27719	0,08	Jacobina do Piauí
38	1	2026	17277	01C1	PTA	57297467_17277_1	1	3	21/01/2026 08:43:00	21/01/2026 10:21:00	INTERNA;NÃO PROGRAMADA;MEIO AMBIENTE;VENTO	380	46	3326	75,13	Porto Alegre do Piauí
38	1	2026	17275	01Y3	TSA	57294736_17275_1	1	3	21/01/2026 00:29:00	21/01/2026 05:19:00	INTERNA;NÃO PROGRAMADA;MEIO AMBIENTE;VENTO	380	19	41568	91,83	Teresina
38	1	2026	17276	01C1	UNO	57289312_17276_1	1	3	20/01/2026 09:02:00	21/01/2026 10:21:00	INTERNA;NÃO PROGRAMADA;MEIO AMBIENTE;VENTO	380	1	19425	25,32	União
38	1	2026	17272	01L7	SAT	57302072_17272_1	1	3	21/01/2026 17:17:00	21/01/2026 22:14:00	INTERNA;NÃO PROGRAMADA;MEIO AMBIENTE;VENTO	380	18	55104	89,10	Teresina
38	1	2026	17272	01M1	ESP	57302365_17272_1	1	3	21/01/2026 18:17:00	22/01/2026 17:09:00	INTERNA;NÃO PROGRAMADA;MEIO AMBIENTE;ÁRVORE OU VEGETAÇÃO	13800	4	55104	91,47	Teresina
38	1	2026	12703	01C3	SPP	57296481_12703_1	1	3	21/01/2026 01:55:00	21/01/2026 09:40:00	INTERNA;NÃO PROGRAMADA;MEIO AMBIENTE;VENTO	380	1	58875	7,75	Lagoinha do Piauí
38	1	2026	17259	01C1	JFR	57300610_17259_1	1	3	21/01/2026 15:14:00	21/01/2026 18:10:00	INTERNA;NÃO PROGRAMADA;MEIO AMBIENTE;DESCARGA ATMOSFÉRICA	13800	821	18484	2.408,27	José de Freitas
38	1	2026	17243	01C1	SJA	57307811_17243_1	1	3	22/01/2026 08:09:00	22/01/2026 10:44:00	INTERNA;NÃO PROGRAMADA;MEIO AMBIENTE;ÁRVORE OU VEGETAÇÃO	13800	58	43508	149,83	São João da Serra
38	1	2026	17257	01C2	PAL	57303056_17257_1	1	3	21/01/2026 19:23:00	22/01/2026 08:46:00	INTERNA;NÃO PROGRAMADA;MEIO AMBIENTE;VENTO	380	1	40919	13,38	Paulistana
38	1	2026	17254	01C6	FAO	57323869_17254_1	1	3	21/01/2026 08:31:00	21/01/2026 08:37:00	INTERNA;NÃO PROGRAMADA;MEIO AMBIENTE;ÁRVORE OU VEGETAÇÃO	380	1	30900	0,10	Floriano
38	1	2026	15678	01C4	RNA	57298304_15678_1	1	3	21/01/2026 10:30:00	21/01/2026 16:19:00	INTERNA;NÃO PROGRAMADA;MEIO AMBIENTE;VENTO	380	1	53371	5,82	Teresina

RELATÓRIO DE INTERRUÇÃO EM SITUAÇÃO DE EMERGÊNCIA ISE 01 01.2026



38	1	2026	17256	01Z5	IGA	57290457_17256_1	1	3	20/01/2026 09:28:00	20/01/2026 19:40:00	INTERNA;NÃO PROGRAMADA;MEIO AMBIENTE;VENTO	380	1	22492	10,20	Teresina
38	1	2026	12703	01C2	RGN	57302638_12703_1	1	3	21/01/2026 17:43:00	21/01/2026 20:04:00	INTERNA;NÃO PROGRAMADA;MEIO AMBIENTE;ÁRVORE OU VEGETAÇÃO	13800	131	58875	307,85	Regeneração
38	1	2026	17272	01P2	PTY	57301585_17272_1	1	3	21/01/2026 17:01:00	21/01/2026 19:30:00	INTERNA;NÃO PROGRAMADA;MEIO AMBIENTE;ÁRVORE OU VEGETAÇÃO	13800	2	55104	4,97	Teresina
38	1	2026	17247	09W2	CBT	57513930_17247_1	1	3	20/01/2026 11:01:00	20/01/2026 11:17:00	INTERNA;NÃO PROGRAMADA;MEIO AMBIENTE;VENTO	380	1	15439	0,27	Canto do Buriti
38	1	2026	17252	01W1	DML	57293638_17252_1	1	3	20/01/2026 20:59:00	21/01/2026 01:17:00	INTERNA;NÃO PROGRAMADA;MEIO AMBIENTE;DESCARGA ATMOSFÉRICA	13800	584	11352	2.511,20	Demerval Lobão
38	1	2026	17252	01W1	DML	57293638_17252_2	1	3	20/01/2026 20:59:00	20/01/2026 21:49:00	INTERNA;NÃO PROGRAMADA;MEIO AMBIENTE;DESCARGA ATMOSFÉRICA	13800	169	11352	140,83	Demerval Lobão
38	1	2026	17252	01W1	DML	57293638_17252_3	1	3	20/01/2026 20:59:00	21/01/2026 12:16:00	INTERNA;NÃO PROGRAMADA;MEIO AMBIENTE;DESCARGA ATMOSFÉRICA	13800	375	11352	5.731,25	Demerval Lobão
38	1	2026	17252	01W1	DML	57293638_17252_4	1	3	21/01/2026 02:19:00	21/01/2026 12:16:00	INTERNA;NÃO PROGRAMADA;MEIO AMBIENTE;DESCARGA ATMOSFÉRICA	13800	604	11352	6.009,80	Demerval Lobão
38	1	2026	17259	01C2	JFR	57312964_17259_1	1	3	22/01/2026 19:39:00	23/01/2026 12:24:00	INTERNA;NÃO PROGRAMADA;MEIO AMBIENTE;VENTO	380	1	18484	16,75	Altos
38	1	2026	17254	01C7	FAO	57309089_17254_1	1	3	22/01/2026 06:41:00	22/01/2026 13:33:00	INTERNA;NÃO PROGRAMADA;MEIO AMBIENTE;VENTO	380	7	30900	48,07	Amarante
38	1	2026	12716	01C1	FAT	57298053_12716_1	1	3	21/01/2026 10:04:00	22/01/2026 09:24:00	INTERNA;NÃO PROGRAMADA;MEIO AMBIENTE;DESCARGA ATMOSFÉRICA	380	7	55835	163,33	Fartura do Piauí
38	1	2026	12706	09F1	SJP	57303635_12706_1	1	3	21/01/2026 16:26:00	22/01/2026 10:52:00	INTERNA;NÃO PROGRAMADA;MEIO AMBIENTE;DESCARGA ATMOSFÉRICA	380	19	29133	350,23	João Costa
38	1	2026	15681	01X1	JCK	57312495_15681_1	1	3	22/01/2026 18:28:00	22/01/2026 19:34:00	INTERNA;NÃO PROGRAMADA;MEIO AMBIENTE;DESCARGA ATMOSFÉRICA	380	27	22733	29,70	Teresina
38	1	2026	17267	01S8	PID	57312560_17267_1	1	3	22/01/2026 18:43:00	22/01/2026 22:59:00	INTERNA;NÃO PROGRAMADA;MEIO AMBIENTE;VENTO	380	1	41950	4,27	Teresina
38	1	2026	17268	09F7	GBS	57297757_17268_1	1	3	21/01/2026 09:25:00	21/01/2026 19:18:00	INTERNA;NÃO PROGRAMADA;MEIO AMBIENTE;VENTO	380	1	4414	9,88	Monte Alegre do Piauí
38	1	2026	12706	01C2	SJP	57297329_12706_1	1	3	21/01/2026 08:34:00	21/01/2026 14:50:00	INTERNA;NÃO PROGRAMADA;MEIO AMBIENTE;VENTO	380	1	29133	6,27	Pedro Laurentino
38	1	2026	12703	01C1	RGN	57300690_12703_1	1	3	21/01/2026 15:26:00	22/01/2026 09:36:00	INTERNA;NÃO PROGRAMADA;MEIO AMBIENTE;VENTO	380	1	58875	18,17	Regeneração
38	1	2026	17252	01W3	DML	57297761_17252_1	1	3	21/01/2026 09:25:00	23/01/2026 10:14:00	INTERNA;NÃO PROGRAMADA;MEIO AMBIENTE;VENTO	380	1	11352	48,82	Lagoa do Piauí
38	1	2026	17251	01L1	CRO	57446818_17251_1	1	3	21/01/2026 17:51:00	21/01/2026 18:05:00	INTERNA;NÃO PROGRAMADA;MEIO AMBIENTE;VENTO	380	1	6551	0,23	Monsenhor Gil
38	1	2026	15677	01P4	PTY	57307394_15677_1	1	3	22/01/2026 08:02:00	22/01/2026 11:34:00	INTERNA;NÃO PROGRAMADA;MEIO AMBIENTE;VENTO	380	1	65696	3,53	Teresina
38	1	2026	17244	01N2	CRI	57296639_17244_1	1	3	21/01/2026 07:00:00	21/01/2026 13:38:00	INTERNA;NÃO PROGRAMADA;MEIO AMBIENTE;VENTO	380	1	8307	6,63	Cristino Castro
38	1	2026	12715	01C2	CRT	57310963_12715_1	1	3	22/01/2026 14:39:00	22/01/2026 18:10:00	INTERNA;NÃO PROGRAMADA;MEIO AMBIENTE;VENTO	34500	12	30515	42,20	Corrente
38	1	2026	17272	01L7	SAT	57308853_17272_1	1	3	22/01/2026 10:21:00	22/01/2026 15:21:00	INTERNA;NÃO PROGRAMADA;MEIO AMBIENTE;VENTO	380	1	55104	5,00	Teresina
38	1	2026	15678	01C8	RNA	57312648_15678_1	1	3	22/01/2026 18:52:00	22/01/2026 21:39:00	INTERNA;NÃO PROGRAMADA;MEIO AMBIENTE;VENTO	380	1	53371	2,78	Teresina
38	1	2026	12696	01C1	MAV	57297416_12696_1	1	3	21/01/2026 08:30:00	21/01/2026 10:15:00	INTERNA;NÃO PROGRAMADA;MEIO AMBIENTE;DESCARGA ATMOSFÉRICA	13800	931	10633	1.629,25	Miguel Alves
38	1	2026	17272	01L6	SAT	57336992_17272_1	1	3	20/01/2026 22:00:00	20/01/2026 22:13:00	INTERNA;NÃO PROGRAMADA;MEIO AMBIENTE;VENTO	380	1	55104	0,22	Teresina
38	1	2026	17247	09W2	CBT	57296328_17247_1	1	3	21/01/2026 06:04:00	21/01/2026 13:12:00	INTERNA;NÃO PROGRAMADA;MEIO AMBIENTE;DESCARGA ATMOSFÉRICA	34500	6	15439	42,80	Canto do Buriti
38	1	2026	17253	01M4	ESP	57303091_17253_1	1	3	21/01/2026 19:11:00	21/01/2026 20:49:00	INTERNA;NÃO PROGRAMADA;MEIO AMBIENTE;ÁRVORE OU VEGETAÇÃO	380	127	17343	207,43	Teresina
38	1	2026	17275	01V1	MCU	57291767_17275_1	1	3	20/01/2026 16:20:00	20/01/2026 18:29:00	INTERNA;NÃO PROGRAMADA;MEIO AMBIENTE;VENTO	380	1	41568	2,15	Teresina
38	1	2026	12703	01C3	SPP	57446371_12703_1	1	3	21/01/2026 18:23:00	21/01/2026 18:30:00	INTERNA;NÃO PROGRAMADA;MEIO AMBIENTE;ÁRVORE OU VEGETAÇÃO	380	1	58875	0,12	Passagem Franca do Piauí
38	1	2026	17276	01C1	UNO	57287108_17276_1	1	3	20/01/2026 01:41:00	21/01/2026 07:47:00	INTERNA;NÃO PROGRAMADA;MEIO AMBIENTE;VENTO	380	1	19425	30,10	União
38	1	2026	17251	01L1	CRO	57446812_17251_1	1	3	21/01/2026 19:18:00	21/01/2026 19:33:00	INTERNA;NÃO PROGRAMADA;MEIO AMBIENTE;VENTO	380	1	6551	0,25	Monsenhor Gil
38	1	2026	12716	09F3	SRO	57309280_12716_1	1	3	22/01/2026 09:14:00	22/01/2026 20:45:00	INTERNA;NÃO PROGRAMADA;MEIO AMBIENTE;DESCARGA ATMOSFÉRICA	380	5	55835	57,58	Coronel José Dias
38	1	2026	12703	01C5	SPP	57303879_12703_1	1	3	21/01/2026 20:47:00	21/01/2026 23:00:00	INTERNA;NÃO PROGRAMADA;MEIO AMBIENTE;ÁRVORE OU VEGETAÇÃO	13800	194	58875	430,03	Angical do Piauí
38	1	2026	12703	01C5	SPP	57303879_12703_2	1	3	21/01/2026 20:47:00	22/01/2026 01:29:00	INTERNA;NÃO PROGRAMADA;MEIO AMBIENTE;ÁRVORE OU VEGETAÇÃO	13800	292	58875	1.372,40	Angical do Piauí
38	1	2026	17239	01C4	ATS	57300028_17239_1	1	3	21/01/2026 14:01:00	21/01/2026 16:58:00	INTERNA;NÃO PROGRAMADA;MEIO AMBIENTE;VENTO	380	1	26725	2,95	Altos
38	1	2026	17267	01S8	PID	57303678_17267_1	1	3	21/01/2026 20:43:00	22/01/2026 13:22:00	INTERNA;NÃO PROGRAMADA;MEIO AMBIENTE;VENTO	380	1	41950	16,65	Teresina
38	1	2026	12703	01C2	RGN	57422518_12703_1	1	3	21/01/2026 19:33:00	21/01/2026 19:38:00	INTERNA;NÃO PROGRAMADA;MEIO AMBIENTE;VENTO	380	1	58875	0,08	Regeneração
38	1	2026	17272	01L4	SAT	57310895_17272_1	1	3	22/01/2026 14:32:00	23/01/2026 08:46:00	INTERNA;NÃO PROGRAMADA;MEIO AMBIENTE;VENTO	380	1	55104	18,23	Teresina

RELATÓRIO DE INTERRUÇÃO EM SITUAÇÃO DE EMERGÊNCIA ISE 01.01.2026



38	1	2026	17275	01Y8	TSA	57294427_17275_1	1	3	20/01/2026 19:51:00	21/01/2026 15:50:00	INTERNA;NÃO PROGRAMADA;MEIO AMBIENTE;VENTO	380	1	41568	19,98	Teresina
38	1	2026	17251	01L1	CRO	57422488_17251_1	1	3	21/01/2026 18:47:00	21/01/2026 18:53:00	INTERNA;NÃO PROGRAMADA;MEIO AMBIENTE;VENTO	380	1	6551	0,10	Monsenhor Gil
38	1	2026	17259	01C2	JFR	57311476_17259_1	1	3	22/01/2026 14:49:00	22/01/2026 18:10:00	INTERNA;NÃO PROGRAMADA;MEIO AMBIENTE;VENTO	380	1	18484	3,35	José de Freitas
38	1	2026	17272	01K1	TBC	57298844_17272_1	1	3	21/01/2026 07:11:00	21/01/2026 17:14:00	INTERNA;NÃO PROGRAMADA;MEIO AMBIENTE;VENTO	380	36	55104	361,80	Teresina
38	1	2026	12703	01P2	PMR	57302584_12703_1	1	3	21/01/2026 18:08:00	22/01/2026 17:45:00	INTERNA;NÃO PROGRAMADA;MEIO AMBIENTE;ÁRVORE OU VEGETAÇÃO	380	33	58875	779,35	Palmeirais
38	1	2026	12703	01C4	SPP	57304107_12703_1	1	3	21/01/2026 21:45:00	22/01/2026 15:31:00	INTERNA;NÃO PROGRAMADA;MEIO AMBIENTE;VENTO	380	1	58875	17,77	São Pedro do Piauí
38	1	2026	17277	01C1	PTA	57308994_17277_1	1	3	22/01/2026 07:23:00	22/01/2026 18:25:00	INTERNA;NÃO PROGRAMADA;MEIO AMBIENTE;ÁRVORE OU VEGETAÇÃO	13800	237	3326	2.614,90	Guadalupe
38	1	2026	17251	01L1	CRO	57305821_17251_1	1	3	22/01/2026 01:01:00	22/01/2026 13:02:00	INTERNA;NÃO PROGRAMADA;MEIO AMBIENTE;ÁRVORE OU VEGETAÇÃO	13800	140	6551	1.682,33	Monsenhor Gil
38	1	2026	17267	01S5	PID	57301711_17267_1	1	3	21/01/2026 17:16:00	22/01/2026 07:00:00	INTERNA;NÃO PROGRAMADA;MEIO AMBIENTE;ÁRVORE OU VEGETAÇÃO	380	147	41950	2.018,80	Teresina
38	1	2026	17242	01C1	BAS	57291047_17242_1	1	3	20/01/2026 13:13:00	20/01/2026 16:20:00	INTERNA;NÃO PROGRAMADA;MEIO AMBIENTE;ÁRVORE OU VEGETAÇÃO	13800	35	24928	109,08	Barras
38	1	2026	12715	01C1	GBS	57293382_12715_1	1	3	20/01/2026 20:24:00	20/01/2026 22:32:00	INTERNA;NÃO PROGRAMADA;MEIO AMBIENTE;VENTO	380	242	30515	516,27	Gilbués
38	1	2026	17276	01C3	UNO	57289123_17276_1	1	3	20/01/2026 08:36:00	21/01/2026 12:43:00	INTERNA;NÃO PROGRAMADA;MEIO AMBIENTE;ÁRVORE OU VEGETAÇÃO	13800	4	19425	112,47	União
38	1	2026	15677	01P6	PTY	57300486_15677_1	1	3	21/01/2026 15:02:00	21/01/2026 16:30:00	INTERNA;NÃO PROGRAMADA;MEIO AMBIENTE;VENTO	380	1	65696	1,47	Teresina
38	1	2026	17272	01K1	TBC	57308457_17272_1	1	3	22/01/2026 09:31:00	22/01/2026 13:04:00	INTERNA;NÃO PROGRAMADA;MEIO AMBIENTE;DESCARGA ATMOSFÉRICA	380	29	55104	102,95	Pau D'Arco do Piauí
38	1	2026	17245	01C3	BOJ	57297066_17245_1	1	3	21/01/2026 08:03:00	21/01/2026 11:07:00	INTERNA;NÃO PROGRAMADA;MEIO AMBIENTE;VENTO	380	1	18120	3,07	Currais
38	1	2026	17272	01L6	SAT	57300064_17272_1	1	3	21/01/2026 14:06:00	21/01/2026 16:04:00	INTERNA;NÃO PROGRAMADA;MEIO AMBIENTE;VENTO	380	1	55104	1,97	Teresina
38	1	2026	17250	09S4	CMT	57301613_17250_1	1	3	21/01/2026 15:48:00	22/01/2026 07:52:00	INTERNA;NÃO PROGRAMADA;MEIO AMBIENTE;ÁRVORE OU VEGETAÇÃO	34500	2	18846	32,13	Curimatá
38	1	2026	12706	01C2	SIP	57299956_12706_1	1	3	21/01/2026 07:45:00	21/01/2026 16:39:00	INTERNA;NÃO PROGRAMADA;MEIO AMBIENTE;DESCARGA ATMOSFÉRICA	380	15	29133	133,50	Pedro Laurentino
38	1	2026	17252	01W1	DML	57296356_17252_1	1	3	21/01/2026 06:10:00	21/01/2026 11:14:00	INTERNA;NÃO PROGRAMADA;MEIO AMBIENTE;VENTO	380	104	11352	526,93	Teresina
38	1	2026	12713	01C2	BOL	57446636_12713_1	1	3	21/01/2026 13:12:00	21/01/2026 13:23:00	INTERNA;NÃO PROGRAMADA;MEIO AMBIENTE;VENTO	380	1	10847	0,18	Cristino Castro
38	1	2026	17242	01C4	BAS	57299308_17242_1	1	3	21/01/2026 06:43:00	21/01/2026 15:07:00	INTERNA;NÃO PROGRAMADA;MEIO AMBIENTE;VENTO	380	24	24928	201,60	Barras
38	1	2026	17275	01Y7	TSA	57422573_17275_1	1	3	20/01/2026 21:02:00	20/01/2026 21:08:00	INTERNA;NÃO PROGRAMADA;MEIO AMBIENTE;VENTO	380	1	41568	0,10	Teresina
38	1	2026	17262	01C3	MBA	57303288_17262_1	1	3	21/01/2026 17:46:00	22/01/2026 17:39:00	INTERNA;NÃO PROGRAMADA;MEIO AMBIENTE;ÁRVORE OU VEGETAÇÃO	380	14	6425	334,37	Teresina
38	1	2026	12703	01N1	AME	57296812_12703_1	1	3	21/01/2026 07:24:00	21/01/2026 15:56:00	INTERNA;NÃO PROGRAMADA;MEIO AMBIENTE;ÁRVORE OU VEGETAÇÃO	380	2	58875	17,07	Amarante
38	1	2026	17244	01N1	CRI	57296702_17244_1	1	3	21/01/2026 07:12:00	22/01/2026 12:31:00	INTERNA;NÃO PROGRAMADA;MEIO AMBIENTE;ÁRVORE OU VEGETAÇÃO	380	1	8307	29,32	Cristino Castro
38	1	2026	15677	01C4	MBA	57422549_15677_1	1	3	21/01/2026 17:51:00	21/01/2026 17:57:00	INTERNA;NÃO PROGRAMADA;MEIO AMBIENTE;VENTO	380	1	65696	0,10	Teresina
38	1	2026	12696	01C3	MAV	57306904_12696_1	1	3	22/01/2026 07:06:00	23/01/2026 12:08:00	INTERNA;NÃO PROGRAMADA;MEIO AMBIENTE;VENTO	380	1	10633	29,03	Miguel Alves
38	1	2026	17267	01S9	PID	57299173_17267_1	1	3	21/01/2026 08:09:00	21/01/2026 16:59:00	INTERNA;NÃO PROGRAMADA;MEIO AMBIENTE;VENTO	380	1	41950	8,83	Teresina
38	1	2026	17261	01V3	MCU	57299850_17261_1	1	3	21/01/2026 13:38:00	21/01/2026 17:03:00	INTERNA;NÃO PROGRAMADA;MEIO AMBIENTE;VENTO	380	1	20038	3,42	Teresina
38	1	2026	12715	09S1	CRT	57298547_12715_1	1	3	21/01/2026 10:20:00	21/01/2026 12:09:00	INTERNA;NÃO PROGRAMADA;MEIO AMBIENTE;VENTO	34500	5	30515	9,08	Corrente
38	1	2026	17279	01C1	VAL	57324032_17279_1	1	3	21/01/2026 13:45:00	21/01/2026 13:55:00	INTERNA;NÃO PROGRAMADA;MEIO AMBIENTE;VENTO	380	1	25567	0,17	Santa Cruz dos Milagres
38	1	2026	17267	01S6	PID	57289109_17267_1	1	3	20/01/2026 08:18:00	20/01/2026 21:32:00	INTERNA;NÃO PROGRAMADA;MEIO AMBIENTE;VENTO	380	1	41950	13,23	Teresina
38	1	2026	17276	01C2	UNO	57293572_17276_1	1	3	21/01/2026 07:08:00	21/01/2026 11:36:00	INTERNA;NÃO PROGRAMADA;MEIO AMBIENTE;ÁRVORE OU VEGETAÇÃO	13800	27	19425	120,60	União
38	1	2026	17275	01Y5	TSA	57288110_17275_1	1	3	20/01/2026 07:23:00	20/01/2026 17:14:00	INTERNA;NÃO PROGRAMADA;MEIO AMBIENTE;VENTO	380	1	41568	9,85	Teresina
38	1	2026	12703	01C4	SPP	57310865_12703_1	1	3	22/01/2026 13:00:00	22/01/2026 17:19:00	INTERNA;NÃO PROGRAMADA;MEIO AMBIENTE;ÁRVORE OU VEGETAÇÃO	13800	150	58875	647,50	São Pedro do Piauí
38	1	2026	17259	01C1	JFR	57446560_17259_1	1	3	21/01/2026 19:03:00	21/01/2026 19:11:00	INTERNA;NÃO PROGRAMADA;MEIO AMBIENTE;DESCARGA ATMOSFÉRICA	380	1	18484	0,13	José de Freitas
38	1	2026	12703	01C1	SPP	57295505_12703_1	1	3	20/01/2026 23:59:00	21/01/2026 07:38:00	INTERNA;NÃO PROGRAMADA;MEIO AMBIENTE;ÁRVORE OU VEGETAÇÃO	13800	35	58875	267,75	Água Branca
38	1	2026	17275	01Y7	TSA	57291391_17275_1	1	3	20/01/2026 15:23:00	20/01/2026 18:36:00	INTERNA;NÃO PROGRAMADA;MEIO AMBIENTE;VENTO	380	1	41568	3,22	Teresina
38	1	2026	17247	09W2	CBT	57287987_17247_1	1	3	20/01/2026 07:02:00	20/01/2026 10:24:00	INTERNA;NÃO PROGRAMADA;MEIO AMBIENTE;VENTO	380	1	15439	3,37	Canto do Buriti

RELATÓRIO DE INTERRUÇÃO EM SITUAÇÃO DE EMERGÊNCIA ISE 01.01.2026



38	1	2026	17252	01W2	DML	57312912_17252_1	1	3	22/01/2026 19:33:00	23/01/2026 14:23:00	INTERNA;NÃO PROGRAMADA;MEIO AMBIENTE;VENTO	380	1	11352	18,83	Demerval Lobão
38	1	2026	17242	01C4	BAS	57292052_17242_1	1	3	20/01/2026 17:09:00	20/01/2026 17:28:00	INTERNA;NÃO PROGRAMADA;MEIO AMBIENTE;VENTO	380	1	24928	0,32	Barras
38	1	2026	17254	01C8	FAO	57306645_17254_1	1	3	22/01/2026 06:25:00	22/01/2026 10:46:00	INTERNA;NÃO PROGRAMADA;MEIO AMBIENTE;VENTO	380	1	30900	4,35	Floriano
38	1	2026	17272	01K1	TBC	57307810_17272_1	1	3	22/01/2026 08:43:00	22/01/2026 20:09:00	INTERNA;NÃO PROGRAMADA;MEIO AMBIENTE;VENTO	380	1	55104	11,43	Teresina
38	1	2026	17262	01C3	MBA	57300890_17262_1	1	3	21/01/2026 15:52:00	21/01/2026 19:40:00	INTERNA;NÃO PROGRAMADA;MEIO AMBIENTE;ÁRVORE OU VEGETAÇÃO	13800	177	6425	672,60	Teresina
38	1	2026	17262	01P2	PTY	57300890_17262_2	1	3	21/01/2026 15:52:00	21/01/2026 20:41:00	INTERNA;NÃO PROGRAMADA;MEIO AMBIENTE;ÁRVORE OU VEGETAÇÃO	13800	4	6425	19,27	Teresina
38	1	2026	17262	01C3	MBA	57300890_17262_3	1	3	21/01/2026 15:52:00	21/01/2026 17:57:00	INTERNA;NÃO PROGRAMADA;MEIO AMBIENTE;ÁRVORE OU VEGETAÇÃO	13800	268	6425	558,33	Teresina
38	1	2026	17275	01Y1	TSA	57301648_17275_1	1	3	21/01/2026 16:55:00	21/01/2026 22:28:00	INTERNA;NÃO PROGRAMADA;MEIO AMBIENTE;ÁRVORE OU VEGETAÇÃO	13800	1	41568	5,55	Teresina
38	1	2026	17276	01C2	UNO	57311611_17276_1	1	3	22/01/2026 13:50:00	22/01/2026 20:56:00	INTERNA;NÃO PROGRAMADA;MEIO AMBIENTE;ÁRVORE OU VEGETAÇÃO	13800	2	19425	14,20	União
38	1	2026	17239	01C2	ATS	57301847_17239_1	1	3	21/01/2026 17:32:00	21/01/2026 20:50:00	INTERNA;NÃO PROGRAMADA;MEIO AMBIENTE;ÁRVORE OU VEGETAÇÃO	380	12	26725	39,60	Altos
38	1	2026	17243	01C2	CPM	57289159_17243_1	1	3	20/01/2026 08:59:00	21/01/2026 09:45:00	INTERNA;NÃO PROGRAMADA;MEIO AMBIENTE;ÁRVORE OU VEGETAÇÃO	380	3	43508	74,30	Campo Maior
38	1	2026	17272	01L4	SAT	57308014_17272_1	1	3	22/01/2026 08:57:00	22/01/2026 10:49:00	INTERNA;NÃO PROGRAMADA;MEIO AMBIENTE;VENTO	380	1	55104	1,87	Teresina
38	1	2026	17258	01N3	RGE	57302052_17258_1	1	3	21/01/2026 17:51:00	22/01/2026 00:00:00	INTERNA;NÃO PROGRAMADA;MEIO AMBIENTE;VENTO	13800	11	2169	67,65	Itaueira
38	1	2026	12703	01C4	SPP	57311850_12703_1	1	3	22/01/2026 16:40:00	23/01/2026 12:18:00	INTERNA;NÃO PROGRAMADA;MEIO AMBIENTE;VENTO	380	1	58875	19,63	Agricolândia
38	1	2026	12703	01P2	PMR	57310645_12703_1	1	3	22/01/2026 08:26:00	22/01/2026 10:43:00	INTERNA;NÃO PROGRAMADA;MEIO AMBIENTE;ÁRVORE OU VEGETAÇÃO	380	63	58875	143,85	Palmeirais
38	1	2026	12703	01P2	PMR	57310645_12703_2	1	3	22/01/2026 16:00:00	22/01/2026 18:10:00	INTERNA;NÃO PROGRAMADA;MEIO AMBIENTE;ÁRVORE OU VEGETAÇÃO	380	63	58875	136,50	Palmeirais
38	1	2026	17261	01V3	MCU	57299954_17261_1	1	3	21/01/2026 13:53:00	21/01/2026 16:46:00	INTERNA;NÃO PROGRAMADA;MEIO AMBIENTE;DESCARGA ATMOSFÉRICA	380	109	20038	314,28	Teresina
38	1	2026	15678	01C6	RNA	57292749_15678_1	1	3	20/01/2026 18:45:00	21/01/2026 09:53:00	INTERNA;NÃO PROGRAMADA;MEIO AMBIENTE;VENTO	380	1	53371	15,13	Teresina
38	1	2026	17262	01C3	MBA	57309378_17262_1	1	3	21/01/2026 17:03:00	22/01/2026 16:36:00	INTERNA;NÃO PROGRAMADA;MEIO AMBIENTE;VENTO	380	1	6425	23,55	Teresina
38	1	2026	12703	01C5	SPP	57303049_12703_1	1	3	21/01/2026 19:03:00	22/01/2026 11:03:00	INTERNA;NÃO PROGRAMADA;MEIO AMBIENTE;ÁRVORE OU VEGETAÇÃO	380	5	58875	80,00	Angical do Piauí
38	1	2026	12703	01N2	AME	57422509_12703_1	1	3	22/01/2026 10:55:00	22/01/2026 11:01:00	INTERNA;NÃO PROGRAMADA;MEIO AMBIENTE;VENTO	380	1	58875	0,10	Amarante
38	1	2026	17239	01C1	ATS	57301948_17239_1	1	3	21/01/2026 16:47:00	22/01/2026 00:04:00	INTERNA;NÃO PROGRAMADA;MEIO AMBIENTE;ÁRVORE OU VEGETAÇÃO	13800	7	26725	50,98	Coivaras
38	1	2026	12713	01C2	BOL	57296718_12713_1	1	3	20/01/2026 09:10:00	21/01/2026 10:37:00	INTERNA;NÃO PROGRAMADA;MEIO AMBIENTE;VENTO	380	1	10847	25,45	Cristino Castro
38	1	2026	17272	01L9	SAT	57312416_17272_1	1	3	22/01/2026 18:33:00	22/01/2026 21:40:00	INTERNA;NÃO PROGRAMADA;MEIO AMBIENTE;VENTO	380	1	55104	3,12	Teresina
38	1	2026	12703	01C2	SPP	57297842_12703_1	1	3	21/01/2026 09:37:00	21/01/2026 17:11:00	INTERNA;NÃO PROGRAMADA;MEIO AMBIENTE;VENTO	380	1	58875	7,57	São Gonçalo do Piauí
38	1	2026	17268	01C1	RDG	57291208_17268_1	1	3	20/01/2026 08:22:00	20/01/2026 18:38:00	INTERNA;NÃO PROGRAMADA;MEIO AMBIENTE;DESCARGA ATMOSFÉRICA	380	1	4414	10,27	Redenção do Gurguéia
38	1	2026	15682	01N8	MQP	57307252_15682_1	1	3	22/01/2026 07:46:00	22/01/2026 22:23:00	INTERNA;NÃO PROGRAMADA;MEIO AMBIENTE;VENTO	13800	4	33376	58,47	Teresina
38	1	2026	17276	01C4	UNO	57290962_17276_1	1	3	20/01/2026 09:18:00	20/01/2026 17:41:00	INTERNA;NÃO PROGRAMADA;MEIO AMBIENTE;VENTO	380	4	19425	33,53	Lagoa Alegre
38	1	2026	15682	01N9	MQP	57312680_15682_1	1	3	22/01/2026 18:55:00	22/01/2026 21:47:00	INTERNA;NÃO PROGRAMADA;MEIO AMBIENTE;VENTO	380	1	33376	2,87	Teresina
38	1	2026	17251	01L1	CRO	57305425_17251_1	1	3	22/01/2026 02:01:00	22/01/2026 15:31:00	INTERNA;NÃO PROGRAMADA;MEIO AMBIENTE;ÁRVORE OU VEGETAÇÃO	380	22	6551	297,00	Monsenhor Gil
38	1	2026	12703	01C1	SPP	57310234_12703_1	1	3	22/01/2026 12:59:00	22/01/2026 17:05:00	INTERNA;NÃO PROGRAMADA;MEIO AMBIENTE;VENTO	380	1	58875	4,10	Água Branca
38	1	2026	17267	01S3	PID	57309458_17267_1	1	3	22/01/2026 11:29:00	22/01/2026 16:15:00	INTERNA;NÃO PROGRAMADA;MEIO AMBIENTE;VENTO	380	1	41950	4,77	Teresina
38	1	2026	15677	01P2	PTY	57335947_15677_1	1	3	22/01/2026 00:39:00	22/01/2026 00:56:00	INTERNA;NÃO PROGRAMADA;MEIO AMBIENTE;VENTO	380	1	65696	0,28	Teresina
38	1	2026	17247	01C1	CBT	57289979_17247_1	1	3	20/01/2026 11:41:00	20/01/2026 23:53:00	INTERNA;NÃO PROGRAMADA;MEIO AMBIENTE;VENTO	380	1	15439	12,20	Canto do Buriti
38	1	2026	17254	01C2	FAO	57290960_17254_1	1	3	20/01/2026 14:12:00	21/01/2026 07:22:00	INTERNA;NÃO PROGRAMADA;MEIO AMBIENTE;VENTO	380	1	30900	17,17	Floriano
38	1	2026	15677	01P1	PTY	57312435_15677_1	1	3	22/01/2026 18:24:00	23/01/2026 09:51:00	INTERNA;NÃO PROGRAMADA;MEIO AMBIENTE;VENTO	380	1	65696	15,45	Teresina
38	1	2026	17272	01L3	SAT	57300030_17272_1	1	3	21/01/2026 14:01:00	21/01/2026 16:13:00	INTERNA;NÃO PROGRAMADA;MEIO AMBIENTE;VENTO	380	208	55104	457,60	Teresina
38	1	2026	12715	01C1	GBS	57289373_12715_1	1	3	20/01/2026 09:43:00	20/01/2026 15:55:00	INTERNA;NÃO PROGRAMADA;MEIO AMBIENTE;VENTO	380	1	30515	6,20	Gilbués
38	1	2026	17259	01C1	JFR	57446553_17259_1	1	3	21/01/2026 18:29:00	21/01/2026 18:37:00	INTERNA;NÃO PROGRAMADA;MEIO AMBIENTE;DESCARGA ATMOSFÉRICA	380	1	18484	0,13	José de Freitas

RELATÓRIO DE INTERRUÇÃO EM SITUAÇÃO DE EMERGÊNCIA ISE 01 01.2026



38	1	2026	12713	01C1	BOL	57288190_12713_1	1	3	20/01/2026 05:34:00	20/01/2026 10:25:00	INTERNA;NÃO PROGRAMADA;MEIO AMBIENTE;ÁRVORE OU VEGETAÇÃO	380	51	10847	247,35	Alvorada do Gurguéia
38	1	2026	12703	01P2	PMR	57422408_12703_1	1	3	22/01/2026 09:58:00	22/01/2026 10:03:00	INTERNA;NÃO PROGRAMADA;MEIO AMBIENTE;VENTO	380	1	58875	0,08	Palmeirais
38	1	2026	17237	01N2	ALG	57300656_17237_1	1	3	21/01/2026 07:26:00	21/01/2026 18:15:00	INTERNA;NÃO PROGRAMADA;MEIO AMBIENTE;ÁRVORE OU VEGETAÇÃO	13800	21	15060	227,15	Alto Longá
38	1	2026	12703	01C1	SPP	57301117_12703_1	1	3	21/01/2026 13:52:00	22/01/2026 08:25:00	INTERNA;NÃO PROGRAMADA;MEIO AMBIENTE;VENTO	380	1	58875	18,55	Água Branca
38	1	2026	17242	01C3	BAS	57309188_17242_1	1	3	22/01/2026 07:38:00	22/01/2026 14:11:00	INTERNA;NÃO PROGRAMADA;MEIO AMBIENTE;ÁRVORE OU VEGETAÇÃO	13800	55	24928	360,25	Barras
38	1	2026	17272	01L6	SAT	57296959_17272_1	1	3	21/01/2026 07:46:00	21/01/2026 11:21:00	INTERNA;NÃO PROGRAMADA;MEIO AMBIENTE;VENTO	380	1	55104	3,58	Teresina
38	1	2026	17239	01C4	ATS	57299648_17239_1	1	3	21/01/2026 11:02:00	21/01/2026 14:50:00	INTERNA;NÃO PROGRAMADA;MEIO AMBIENTE;VENTO	380	1	26725	3,80	Altos
38	1	2026	17267	01S6	PID	57308524_17267_1	1	3	22/01/2026 09:44:00	22/01/2026 23:28:00	INTERNA;NÃO PROGRAMADA;MEIO AMBIENTE;VENTO	380	1	41950	13,73	Teresina
38	1	2026	12716	09F2	SRO	57294648_12716_1	1	3	21/01/2026 00:10:00	22/01/2026 16:42:00	INTERNA;NÃO PROGRAMADA;MEIO AMBIENTE;VENTO	380	1	55835	40,53	São Raimundo Nonato
38	1	2026	17245	01C3	BOJ	57304418_17245_1	1	3	21/01/2026 22:35:00	22/01/2026 00:16:00	INTERNA;NÃO PROGRAMADA;MEIO AMBIENTE;DESCARGA ATMOSFÉRICA	13800	204	18120	343,40	Bom Jesus
38	1	2026	17253	01M1	ESP	57294081_17253_1	1	3	20/01/2026 22:16:00	21/01/2026 13:32:00	INTERNA;NÃO PROGRAMADA;MEIO AMBIENTE;DESCARGA ATMOSFÉRICA	380	4	17343	61,07	Teresina
38	1	2026	17261	01V4	MCU	57313117_17261_1	1	3	22/01/2026 20:04:00	23/01/2026 15:27:00	INTERNA;NÃO PROGRAMADA;MEIO AMBIENTE;VENTO	380	1	20038	19,38	Teresina
38	1	2026	12716	09L1	SRO	57298313_12716_1	1	3	21/01/2026 10:30:00	21/01/2026 17:50:00	INTERNA;NÃO PROGRAMADA;MEIO AMBIENTE;VENTO	34500	8	55835	58,67	Coronel José Dias
38	1	2026	17252	01W1	DML	57307087_17252_1	1	3	22/01/2026 06:13:00	22/01/2026 16:30:00	INTERNA;NÃO PROGRAMADA;MEIO AMBIENTE;ÁRVORE OU VEGETAÇÃO	380	104	11352	1.069,47	Teresina
38	1	2026	12703	01N1	AME	57308020_12703_1	1	3	22/01/2026 08:57:00	22/01/2026 11:31:00	INTERNA;NÃO PROGRAMADA;MEIO AMBIENTE;VENTO	380	1	58875	2,57	Amarante
38	1	2026	12707	01C2	SPM	57309330_12707_1	1	3	22/01/2026 08:58:00	22/01/2026 16:31:00	INTERNA;NÃO PROGRAMADA;MEIO AMBIENTE;VENTO	13800	46	27719	347,30	Campinas do Piauí
38	1	2026	17259	01C2	JFR	57297536_17259_1	1	3	21/01/2026 08:55:00	21/01/2026 10:52:00	INTERNA;NÃO PROGRAMADA;MEIO AMBIENTE;VENTO	380	1	18484	1,95	José de Freitas
38	1	2026	12707	01C3	SPM	57446306_12707_1	1	3	22/01/2026 19:09:00	22/01/2026 19:15:00	INTERNA;NÃO PROGRAMADA;MEIO AMBIENTE;DESCARGA ATMOSFÉRICA	380	1	27719	0,10	Jacobina do Piauí
38	1	2026	17267	01S4	PID	57302808_17267_1	1	3	21/01/2026 18:56:00	22/01/2026 17:57:00	INTERNA;NÃO PROGRAMADA;MEIO AMBIENTE;VENTO	380	1	41950	23,02	Teresina
38	1	2026	17237	01N1	ALG	57289387_17237_1	1	3	20/01/2026 09:31:00	21/01/2026 11:26:00	INTERNA;NÃO PROGRAMADA;MEIO AMBIENTE;ÁRVORE OU VEGETAÇÃO	380	3	15060	77,75	Prata do Piauí
38	1	2026	17239	01C1	ATS	57302349_17239_1	1	3	21/01/2026 17:22:00	21/01/2026 20:05:00	INTERNA;NÃO PROGRAMADA;MEIO AMBIENTE;VENTO	13800	10	26725	27,17	Altos
38	1	2026	17275	01Y7	TSA	57293562_17275_1	1	3	20/01/2026 20:33:00	20/01/2026 21:30:00	INTERNA;NÃO PROGRAMADA;MEIO AMBIENTE;VENTO	13800	277	41568	263,15	Teresina
38	1	2026	12703	01P2	PMR	57422405_12703_1	1	3	22/01/2026 08:47:00	22/01/2026 08:53:00	INTERNA;NÃO PROGRAMADA;MEIO AMBIENTE;VENTO	380	1	58875	0,10	Palmeirais
38	1	2026	17245	01C1	BOJ	57308679_17245_1	1	3	22/01/2026 10:03:00	23/01/2026 09:30:00	INTERNA;NÃO PROGRAMADA;MEIO AMBIENTE;VENTO	380	1	18120	23,45	Bom Jesus
38	1	2026	17242	01C1	BAS	57291834_17242_1	1	3	20/01/2026 16:30:00	20/01/2026 17:38:00	INTERNA;NÃO PROGRAMADA;MEIO AMBIENTE;VENTO	380	1	24928	1,13	Barras
38	1	2026	15677	01P7	PTY	57299373_15677_1	1	3	21/01/2026 12:31:00	21/01/2026 17:09:00	INTERNA;NÃO PROGRAMADA;MEIO AMBIENTE;VENTO	380	1	65696	4,63	Teresina
38	1	2026	15682	01N8	MQP	57286956_15682_1	1	3	20/01/2026 03:22:00	20/01/2026 05:03:00	INTERNA;NÃO PROGRAMADA;MEIO AMBIENTE;VENTO	380	1	33376	1,68	Teresina
38	1	2026	17250	01C3	CMT	57289314_17250_1	1	3	20/01/2026 08:48:00	20/01/2026 20:01:00	INTERNA;NÃO PROGRAMADA;MEIO AMBIENTE;VENTO	380	1	18846	11,22	Avelino Lopes
38	1	2026	17255	01C1	PTA	57308994_17255_1	1	3	22/01/2026 07:23:00	22/01/2026 18:25:00	INTERNA;NÃO PROGRAMADA;MEIO AMBIENTE;ÁRVORE OU VEGETAÇÃO	13800	1	7040	11,03	Guadalupe
38	1	2026	12713	01C2	BOL	57296707_12713_1	1	3	20/01/2026 09:17:00	21/01/2026 11:53:00	INTERNA;NÃO PROGRAMADA;MEIO AMBIENTE;VENTO	380	1	10847	26,60	Cristino Castro
38	1	2026	17256	01Z5	IGA	57308663_17256_1	1	3	22/01/2026 10:00:00	22/01/2026 18:28:00	INTERNA;NÃO PROGRAMADA;MEIO AMBIENTE;VENTO	380	1	22492	8,47	Teresina
38	1	2026	17272	01L3	SAT	57289237_17272_1	1	3	20/01/2026 08:22:00	20/01/2026 13:12:00	INTERNA;NÃO PROGRAMADA;MEIO AMBIENTE;VENTO	380	1	55104	4,83	Teresina
38	1	2026	17259	01C4	JFR	57289225_17259_1	1	3	20/01/2026 08:01:00	20/01/2026 12:49:00	INTERNA;NÃO PROGRAMADA;MEIO AMBIENTE;VENTO	13800	41	18484	196,80	José de Freitas
38	1	2026	12713	01C2	EMT	57307448_12713_1	1	3	22/01/2026 08:09:00	22/01/2026 17:59:00	INTERNA;NÃO PROGRAMADA;MEIO AMBIENTE;ÁRVORE OU VEGETAÇÃO	380	1	10847	9,83	Manoel Emídio
38	1	2026	17272	01L6	SAT	57336995_17272_1	1	3	20/01/2026 22:02:00	20/01/2026 22:15:00	INTERNA;NÃO PROGRAMADA;MEIO AMBIENTE;VENTO	380	1	55104	0,22	Teresina
38	1	2026	17259	01C1	JFR	57446554_17259_1	1	3	21/01/2026 18:32:00	21/01/2026 18:40:00	INTERNA;NÃO PROGRAMADA;MEIO AMBIENTE;DESCARGA ATMOSFÉRICA	380	1	18484	0,13	José de Freitas
38	1	2026	12713	01C2	BOL	57296715_12713_1	1	3	20/01/2026 09:13:00	21/01/2026 10:30:00	INTERNA;NÃO PROGRAMADA;MEIO AMBIENTE;VENTO	380	1	10847	25,28	Cristino Castro
38	1	2026	17240	01C2	BGR	57313361_17240_1	1	3	22/01/2026 20:46:00	24/01/2026 09:54:00	INTERNA;NÃO PROGRAMADA;MEIO AMBIENTE;VENTO	380	1	6608	37,13	Baixa Grande do Ribeiro
38	1	2026	17252	01W1	DML	57289129_17252_1	1	3	20/01/2026 08:44:00	20/01/2026 15:20:00	INTERNA;NÃO PROGRAMADA;MEIO AMBIENTE;VENTO	13800	12	11352	79,20	Teresina

RELATÓRIO DE INTERRUÇÃO EM SITUAÇÃO DE EMERGÊNCIA ISE 01.01.2026



38	1	2026	12716	09L1	SRO	57310647_12716_1	1	3	22/01/2026 13:57:00	23/01/2026 09:13:00	INTERNA;NÃO PROGRAMADA;MEIO AMBIENTE;VENTO	380	1	55835	19,27	Coronel José Dias
38	1	2026	12703	01C1	SPP	57290627_12703_1	1	3	20/01/2026 13:24:00	20/01/2026 17:13:00	INTERNA;NÃO PROGRAMADA;MEIO AMBIENTE;VENTO	380	1	58875	3,82	Água Branca
38	1	2026	17239	01C2	ATS	57298677_17239_1	1	3	21/01/2026 11:17:00	21/01/2026 17:20:00	INTERNA;NÃO PROGRAMADA;MEIO AMBIENTE;VENTO	380	1	26725	6,05	Altos
38	1	2026	15682	01N6	MQP	57292426_15682_1	1	3	20/01/2026 16:37:00	20/01/2026 19:29:00	INTERNA;NÃO PROGRAMADA;MEIO AMBIENTE;VENTO	380	252	33376	722,40	Teresina
38	1	2026	17259	01C1	JFR	57446555_17259_1	1	3	21/01/2026 18:49:00	21/01/2026 18:57:00	INTERNA;NÃO PROGRAMADA;MEIO AMBIENTE;DESCARGA ATMOSFÉRICA	380	1	18484	0,13	José de Freitas
38	1	2026	17251	01L1	CRO	57309189_17251_1	1	3	22/01/2026 07:00:00	23/01/2026 11:49:00	INTERNA;NÃO PROGRAMADA;MEIO AMBIENTE;VENTO	380	1	6551	28,82	Monsenhor Gil
38	1	2026	17253	01M2	ESP	57313670_17253_1	1	3	22/01/2026 21:47:00	23/01/2026 15:46:00	INTERNA;NÃO PROGRAMADA;MEIO AMBIENTE;VENTO	380	1	17343	17,98	Teresina
38	1	2026	17245	01C2	BOJ	57308239_17245_1	1	3	22/01/2026 07:11:00	22/01/2026 19:25:00	INTERNA;NÃO PROGRAMADA;MEIO AMBIENTE;VENTO	13800	170	18120	2.079,67	Bom Jesus
38	1	2026	17276	01C3	UNO	57310023_17276_1	1	3	22/01/2026 12:31:00	23/01/2026 08:51:00	INTERNA;NÃO PROGRAMADA;MEIO AMBIENTE;VENTO	13800	1	19425	20,33	União
38	1	2026	17237	01N1	ALG	57302053_17237_1	1	3	21/01/2026 17:53:00	23/01/2026 17:08:00	INTERNA;NÃO PROGRAMADA;MEIO AMBIENTE;DESCARGA ATMOSFÉRICA	380	3	15060	141,75	Benedictinos
38	1	2026	12703	01C2	SPP	57303137_12703_1	1	3	21/01/2026 17:23:00	22/01/2026 06:13:00	INTERNA;NÃO PROGRAMADA;MEIO AMBIENTE;ÁRVORE OU VEGETAÇÃO	13800	125	58875	1.604,17	São Gonçalo do Piauí
38	1	2026	15681	01L6	SAT	57309852_15681_1	1	3	22/01/2026 11:29:00	22/01/2026 14:21:00	INTERNA;NÃO PROGRAMADA;MEIO AMBIENTE;DESCARGA ATMOSFÉRICA	13800	11	22733	31,53	Teresina
38	1	2026	12703	01P1	PMR	57531112_12703_1	1	3	22/01/2026 20:24:00	22/01/2026 20:37:00	INTERNA;NÃO PROGRAMADA;MEIO AMBIENTE;ÁRVORE OU VEGETAÇÃO	380	1	58875	0,22	Palmeirais
38	1	2026	12703	01C2	SPP	57303544_12703_1	1	3	21/01/2026 20:20:00	22/01/2026 10:00:00	INTERNA;NÃO PROGRAMADA;MEIO AMBIENTE;VENTO	380	1	58875	13,67	São Gonçalo do Piauí
38	1	2026	12721	01C2	MAD	57288504_12721_1	1	3	20/01/2026 08:38:00	20/01/2026 19:00:00	INTERNA;NÃO PROGRAMADA;MEIO AMBIENTE;ÁRVORE OU VEGETAÇÃO	13800	97	35467	1.005,57	Francisco Macedo
38	1	2026	12721	01C2	MAD	57288504_12721_2	1	3	20/01/2026 08:38:00	20/01/2026 09:26:00	INTERNA;NÃO PROGRAMADA;MEIO AMBIENTE;ÁRVORE OU VEGETAÇÃO	13800	238	35467	190,40	Francisco Macedo
38	1	2026	15678	01C7	RNA	57299880_15678_1	1	3	21/01/2026 13:40:00	21/01/2026 16:15:00	INTERNA;NÃO PROGRAMADA;MEIO AMBIENTE;VENTO	380	18	53371	46,50	Teresina
38	1	2026	17237	01N2	ALG	57298091_17237_1	1	3	21/01/2026 09:53:00	21/01/2026 12:28:00	INTERNA;NÃO PROGRAMADA;MEIO AMBIENTE;ÁRVORE OU VEGETAÇÃO	13800	97	15060	250,58	Alto Longá
38	1	2026	17259	01C2	JFR	57316947_17259_1	1	3	22/01/2026 21:53:00	23/01/2026 11:26:00	INTERNA;NÃO PROGRAMADA;MEIO AMBIENTE;ÁRVORE OU VEGETAÇÃO	13800	30	18484	406,50	José de Freitas
38	1	2026	17244	01N1	CRI	57309496_17244_1	1	3	22/01/2026 11:34:00	22/01/2026 13:17:00	INTERNA;NÃO PROGRAMADA;MEIO AMBIENTE;VENTO	380	1	8307	1,72	Cristino Castro
38	1	2026	15677	01P2	PTY	57295397_15677_1	1	3	21/01/2026 02:52:00	21/01/2026 04:14:00	INTERNA;NÃO PROGRAMADA;MEIO AMBIENTE;VENTO	13800	519	65696	709,30	Teresina
38	1	2026	15677	01P2	PTY	57295397_15677_2	1	3	21/01/2026 02:52:00	21/01/2026 11:00:00	INTERNA;NÃO PROGRAMADA;MEIO AMBIENTE;VENTO	13800	49	65696	398,53	Teresina
38	1	2026	15677	01P2	PTY	57295397_15677_3	1	3	21/01/2026 02:52:00	21/01/2026 04:25:00	INTERNA;NÃO PROGRAMADA;MEIO AMBIENTE;VENTO	13800	353	65696	547,15	Teresina
38	1	2026	17239	01C3	ATS	57303340_17239_1	1	3	21/01/2026 19:50:00	22/01/2026 07:42:00	INTERNA;NÃO PROGRAMADA;MEIO AMBIENTE;ÁRVORE OU VEGETAÇÃO	380	6	26725	71,20	Coivaras
38	1	2026	12696	01C3	MAV	57298491_12696_1	1	3	21/01/2026 10:56:00	21/01/2026 12:31:00	INTERNA;NÃO PROGRAMADA;MEIO AMBIENTE;ÁRVORE OU VEGETAÇÃO	13800	217	10633	343,58	Miguel Alves
38	1	2026	12696	01C3	MAV	57298491_12696_2	1	3	21/01/2026 10:56:00	21/01/2026 14:16:00	INTERNA;NÃO PROGRAMADA;MEIO AMBIENTE;ÁRVORE OU VEGETAÇÃO	13800	482	10633	1.606,67	Miguel Alves
38	1	2026	15678	01C4	RNA	57299731_15678_1	1	3	21/01/2026 13:22:00	21/01/2026 14:29:00	INTERNA;NÃO PROGRAMADA;MEIO AMBIENTE;VENTO	380	1	53371	1,12	Teresina
38	1	2026	17272	01K1	TBC	57311162_17272_1	1	3	22/01/2026 14:52:00	23/01/2026 05:15:00	INTERNA;NÃO PROGRAMADA;MEIO AMBIENTE;ÁRVORE OU VEGETAÇÃO	380	22	55104	316,43	Teresina
38	1	2026	15678	01C4	RNA	57301067_15678_1	1	3	21/01/2026 16:14:00	21/01/2026 18:46:00	INTERNA;NÃO PROGRAMADA;MEIO AMBIENTE;VENTO	380	1	53371	2,53	Teresina
38	1	2026	12703	01P1	PMR	57302795_12703_1	1	3	21/01/2026 18:29:00	21/01/2026 22:06:00	INTERNA;NÃO PROGRAMADA;MEIO AMBIENTE;ÁRVORE OU VEGETAÇÃO	380	138	58875	499,10	Palmeirais
38	1	2026	17244	01N1	CRI	57304592_17244_1	1	3	21/01/2026 23:09:00	22/01/2026 07:50:00	INTERNA;NÃO PROGRAMADA;MEIO AMBIENTE;DESCARGA ATMOSFÉRICA	380	20	8307	173,67	Cristino Castro
38	1	2026	12706	09F1	SJP	57298634_12706_1	1	3	21/01/2026 07:32:00	21/01/2026 12:14:00	INTERNA;NÃO PROGRAMADA;MEIO AMBIENTE;DESCARGA ATMOSFÉRICA	34500	4	29133	18,80	São João do Piauí
38	1	2026	17253	01M2	ESP	57311893_17253_1	1	3	22/01/2026 16:46:00	22/01/2026 21:24:00	INTERNA;NÃO PROGRAMADA;MEIO AMBIENTE;VENTO	380	1	17343	4,63	Teresina
38	1	2026	17268	01C1	RDG	57291436_17268_1	1	3	20/01/2026 09:41:00	21/01/2026 08:35:00	INTERNA;NÃO PROGRAMADA;MEIO AMBIENTE;VENTO	380	3	4414	68,70	Redenção do Gurguéia
38	1	2026	17254	01C8	FAO	57302252_17254_1	1	3	21/01/2026 18:08:00	22/01/2026 10:02:00	INTERNA;NÃO PROGRAMADA;MEIO AMBIENTE;VENTO	380	1	30900	15,90	Florianópolis
38	1	2026	12703	01C1	RGN	57311518_12703_1	1	3	22/01/2026 15:56:00	23/01/2026 09:37:00	INTERNA;NÃO PROGRAMADA;MEIO AMBIENTE;ÁRVORE OU VEGETAÇÃO	380	4	58875	70,73	Regeneração
38	1	2026	17263	01Z1	NZA	57303235_17263_1	1	3	21/01/2026 18:27:00	22/01/2026 18:57:00	INTERNA;NÃO PROGRAMADA;MEIO AMBIENTE;ÁRVORE OU VEGETAÇÃO	380	18	7316	441,00	Teresina
38	1	2026	17276	01C1	UNO	57313526_17276_1	1	3	22/01/2026 21:13:00	23/01/2026 01:06:00	INTERNA;NÃO PROGRAMADA;MEIO AMBIENTE;VENTO	380	158	19425	613,57	União
38	1	2026	17259	01C1	JFR	57297170_17259_1	1	3	21/01/2026 07:43:00	21/01/2026 10:19:00	INTERNA;NÃO PROGRAMADA;MEIO AMBIENTE;VENTO	13800	129	18484	335,40	José de Freitas

38	1	2026	15682	01N7	MQP	57301170_15682_1	1	3	21/01/2026 16:25:00	21/01/2026 19:20:00	INTERNA;NÃO PROGRAMADA;MEIO AMBIENTE;ÁRVORE OU VEGETAÇÃO	380	175	33376	510,42	Teresina
38	1	2026	12696	01C2	NVL	57293183_12696_1	1	3	20/01/2026 19:59:00	20/01/2026 20:38:00	INTERNA;NÃO PROGRAMADA;MEIO AMBIENTE;VENTO	13800	10	10633	6,50	União
38	1	2026	17239	01C2	ATS	57289504_17239_1	1	3	20/01/2026 10:05:00	20/01/2026 16:53:00	INTERNA;NÃO PROGRAMADA;MEIO AMBIENTE;VENTO	380	1	26725	6,80	Altos
38	1	2026	17275	01V1	MCU	57289439_17275_1	1	3	20/01/2026 09:59:00	20/01/2026 15:54:00	INTERNA;NÃO PROGRAMADA;MEIO AMBIENTE;VENTO	380	1	41568	5,92	Teresina
38	1	2026	17251	01L1	CRO	57422494_17251_1	1	3	21/01/2026 18:23:00	21/01/2026 18:28:00	INTERNA;NÃO PROGRAMADA;MEIO AMBIENTE;VENTO	380	1	6551	0,08	Monsenhor Gil
38	1	2026	15678	01C7	RNA	57301552_15678_1	1	3	21/01/2026 17:00:00	21/01/2026 19:10:00	INTERNA;NÃO PROGRAMADA;MEIO AMBIENTE;VENTO	380	1	53371	2,17	Teresina
38	1	2026	17264	01C2	NVL	57289879_17264_1	1	3	20/01/2026 11:26:00	20/01/2026 13:28:00	INTERNA;NÃO PROGRAMADA;MEIO AMBIENTE;VENTO	380	1	3929	2,03	União
38	1	2026	12703	01C3	SPP	57297294_12703_1	1	3	21/01/2026 08:21:00	21/01/2026 18:51:00	INTERNA;NÃO PROGRAMADA;MEIO AMBIENTE;DESCARGA ATMOSFÉRICA	13800	6	58875	63,00	Passagem Franca do Piauí
38	1	2026	12703	01C3	SPP	57310375_12703_1	1	3	22/01/2026 12:02:00	23/01/2026 16:22:00	INTERNA;NÃO PROGRAMADA;MEIO AMBIENTE;VENTO	380	1	58875	28,33	Passagem Franca do Piauí
38	1	2026	17240	01C2	BGR	57289164_17240_1	1	3	20/01/2026 09:15:00	21/01/2026 09:35:00	INTERNA;NÃO PROGRAMADA;MEIO AMBIENTE;VENTO	380	1	6608	24,33	Baixa Grande do Ribeiro
38	1	2026	15677	01P7	PTY	57312254_15677_1	1	3	22/01/2026 17:46:00	23/01/2026 15:09:00	INTERNA;NÃO PROGRAMADA;MEIO AMBIENTE;VENTO	380	1	65696	21,38	Teresina
38	1	2026	12707	01C2	SPM	57287632_12707_1	1	3	20/01/2026 05:55:00	20/01/2026 07:33:00	INTERNA;NÃO PROGRAMADA;MEIO AMBIENTE;VENTO	380	239	27719	390,37	Simplicio Mendes
38	1	2026	15677	01C4	MBA	57422546_15677_1	1	3	21/01/2026 19:16:00	21/01/2026 19:21:00	INTERNA;NÃO PROGRAMADA;MEIO AMBIENTE;VENTO	380	1	65696	0,08	Teresina
38	1	2026	17242	01C2	BAS	57288225_17242_1	1	3	20/01/2026 07:40:00	20/01/2026 12:38:00	INTERNA;NÃO PROGRAMADA;MEIO AMBIENTE;VENTO	380	1	24928	4,97	Barras
38	1	2026	15677	01P2	PTY	57302296_15677_1	1	3	21/01/2026 16:13:00	21/01/2026 21:25:00	INTERNA;NÃO PROGRAMADA;MEIO AMBIENTE;ÁRVORE OU VEGETAÇÃO	13800	62	65696	322,40	Teresina
38	1	2026	12703	01C5	SPP	57308530_12703_1	1	3	22/01/2026 09:46:00	22/01/2026 20:34:00	INTERNA;NÃO PROGRAMADA;MEIO AMBIENTE;VENTO	380	1	58875	10,80	Santo Antônio dos Milagres
38	1	2026	17272	01K1	TBC	57298024_17272_1	1	3	21/01/2026 10:01:00	21/01/2026 12:10:00	INTERNA;NÃO PROGRAMADA;MEIO AMBIENTE;VENTO	380	1	55104	2,15	Teresina
38	1	2026	15682	01N1	MQP	57297234_15682_1	1	3	21/01/2026 08:20:00	21/01/2026 20:28:00	INTERNA;NÃO PROGRAMADA;MEIO AMBIENTE;VENTO	380	1	33376	12,13	Teresina
38	1	2026	12715	01C3	CRT	57289875_12715_1	1	3	20/01/2026 11:25:00	20/01/2026 19:20:00	INTERNA;NÃO PROGRAMADA;MEIO AMBIENTE;VENTO	380	1	30515	7,92	Corrente
38	1	2026	17254	01C7	FAO	57323735_17254_1	1	3	21/01/2026 08:31:00	21/01/2026 11:30:00	INTERNA;NÃO PROGRAMADA;MEIO AMBIENTE;VENTO	380	1	30900	2,98	Floriano
38	1	2026	17242	01C3	BAS	57308844_17242_1	1	3	22/01/2026 08:08:00	22/01/2026 13:02:00	INTERNA;NÃO PROGRAMADA;MEIO AMBIENTE;ÁRVORE OU VEGETAÇÃO	13800	177	24928	867,30	Barras
38	1	2026	15677	01P6	PTY	57310672_15677_1	1	3	22/01/2026 14:00:00	22/01/2026 16:23:00	INTERNA;NÃO PROGRAMADA;MEIO AMBIENTE;VENTO	380	1	65696	2,38	Teresina
38	1	2026	17253	01M2	ESP	57307297_17253_1	1	3	22/01/2026 07:50:00	22/01/2026 17:29:00	INTERNA;NÃO PROGRAMADA;MEIO AMBIENTE;VENTO	380	1	17343	9,65	Teresina
38	1	2026	17256	01Z6	IGA	57297839_17256_1	1	3	21/01/2026 09:36:00	21/01/2026 12:05:00	INTERNA;NÃO PROGRAMADA;MEIO AMBIENTE;VENTO	380	1	22492	2,48	Teresina
38	1	2026	17263	01Z4	NZA	57309804_17263_1	1	3	22/01/2026 08:16:00	22/01/2026 16:28:00	INTERNA;NÃO PROGRAMADA;MEIO AMBIENTE;VENTO	380	2	7316	16,40	Nazária
38	1	2026	12696	01C3	MAV	57307171_12696_1	1	3	22/01/2026 07:36:00	22/01/2026 17:35:00	INTERNA;NÃO PROGRAMADA;MEIO AMBIENTE;ÁRVORE OU VEGETAÇÃO	380	1	10633	9,98	Miguel Alves
38	1	2026	17247	09W2	CBT	57299920_17247_1	1	3	21/01/2026 16:24:00	21/01/2026 18:30:00	INTERNA;NÃO PROGRAMADA;MEIO AMBIENTE;ÁRVORE OU VEGETAÇÃO	34500	450	15439	945,00	Canto do Buriti
38	1	2026	17277	01C1	PTA	57307260_17277_1	1	3	22/01/2026 07:41:00	22/01/2026 10:53:00	INTERNA;NÃO PROGRAMADA;MEIO AMBIENTE;ÁRVORE OU VEGETAÇÃO	380	46	3326	147,20	Porto Alegre do Piauí
38	1	2026	17264	01C2	NVL	57287586_17264_1	1	3	20/01/2026 05:48:00	20/01/2026 12:00:00	INTERNA;NÃO PROGRAMADA;MEIO AMBIENTE;VENTO	380	1	3929	6,20	União
38	1	2026	17272	01L7	SAT	57289286_17272_1	1	3	20/01/2026 09:00:00	21/01/2026 11:07:00	INTERNA;NÃO PROGRAMADA;MEIO AMBIENTE;VENTO	380	1	55104	26,12	Teresina
38	1	2026	17243	01C2	CPM	57297756_17243_1	1	3	21/01/2026 09:26:00	21/01/2026 11:53:00	INTERNA;NÃO PROGRAMADA;MEIO AMBIENTE;VENTO	380	1	43508	2,45	Campo Maior
38	1	2026	17272	01L3	SAT	57308669_17272_1	1	3	22/01/2026 10:02:00	22/01/2026 11:15:00	INTERNA;NÃO PROGRAMADA;MEIO AMBIENTE;VENTO	380	1	55104	1,22	Teresina
38	1	2026	17243	01C1	CPM	57297831_17243_1	1	3	21/01/2026 09:35:00	21/01/2026 11:24:00	INTERNA;NÃO PROGRAMADA;MEIO AMBIENTE;VENTO	380	1	43508	1,82	Campo Maior
38	1	2026	15677	01P1	PTY	57290381_15677_1	1	3	20/01/2026 12:43:00	21/01/2026 11:08:00	INTERNA;NÃO PROGRAMADA;MEIO AMBIENTE;VENTO	380	1	65696	22,42	Teresina
38	1	2026	15681	01X7	JCK	57301260_15681_1	1	3	21/01/2026 16:28:00	21/01/2026 22:14:00	INTERNA;NÃO PROGRAMADA;MEIO AMBIENTE;ÁRVORE OU VEGETAÇÃO	380	11	22733	63,43	Teresina
38	1	2026	12706	01C1	SIP	57295344_12706_1	1	3	21/01/2026 02:42:00	21/01/2026 11:24:00	INTERNA;NÃO PROGRAMADA;MEIO AMBIENTE;VENTO	380	1	29133	8,70	São João do Piauí
38	1	2026	17242	01C1	BAS	57309411_17242_1	1	3	22/01/2026 11:20:00	22/01/2026 17:09:00	INTERNA;NÃO PROGRAMADA;MEIO AMBIENTE;VENTO	380	1	24928	5,82	Barras
38	1	2026	12706	01C1	SIP	57422579_12706_1	1	3	21/01/2026 02:34:00	21/01/2026 02:40:00	INTERNA;NÃO PROGRAMADA;MEIO AMBIENTE;VENTO	380	1	29133	0,10	São João do Piauí
38	1	2026	15678	01C7	RNA	57299780_15678_1	1	3	21/01/2026 13:35:00	21/01/2026 15:54:00	INTERNA;NÃO PROGRAMADA;MEIO AMBIENTE;VENTO	380	1	53371	2,32	Teresina

RELATÓRIO DE INTERRUÇÃO EM SITUAÇÃO DE EMERGÊNCIA ISE 01.01.2026



38	1	2026	17251	01L2	CRO	57446787_17251_1	1	3	21/01/2026 11:44:00	21/01/2026 11:57:00	INTERNA;NÃO PROGRAMADA;MEIO AMBIENTE;VENTO	380	1	6551	0,22	Nazária
38	1	2026	12703	01C3	SPP	57300134_12703_1	1	3	21/01/2026 14:16:00	21/01/2026 16:51:00	INTERNA;NÃO PROGRAMADA;MEIO AMBIENTE;VENTO	380	1	58875	2,58	São Pedro do Piauí
38	1	2026	17275	01Y2	TSA	57288134_17275_1	1	3	20/01/2026 07:29:00	20/01/2026 10:12:00	INTERNA;NÃO PROGRAMADA;MEIO AMBIENTE;VENTO	380	1	41568	2,72	Teresina
38	1	2026	17245	01C2	BOJ	57306915_17245_1	1	3	22/01/2026 06:53:00	22/01/2026 11:44:00	INTERNA;NÃO PROGRAMADA;MEIO AMBIENTE;ÁRVORE OU VEGETAÇÃO	380	20	18120	97,00	Santa Luz
38	1	2026	17267	01S6	PID	57299776_17267_1	1	3	21/01/2026 13:29:00	21/01/2026 22:02:00	INTERNA;NÃO PROGRAMADA;MEIO AMBIENTE;VENTO	380	1	41950	8,55	Teresina
38	1	2026	15677	01P5	PTY	57306909_15677_1	1	3	22/01/2026 07:06:00	22/01/2026 11:06:00	INTERNA;NÃO PROGRAMADA;MEIO AMBIENTE;VENTO	380	1	65696	4,00	Teresina
38	1	2026	15682	01N3	MQP	57307195_15682_1	1	3	21/01/2026 23:45:00	22/01/2026 11:06:00	INTERNA;NÃO PROGRAMADA;MEIO AMBIENTE;VENTO	380	1	33376	11,35	Teresina
38	1	2026	12703	01N2	AME	57303386_12703_1	1	3	21/01/2026 19:26:00	22/01/2026 04:11:00	INTERNA;NÃO PROGRAMADA;MEIO AMBIENTE;ÁRVORE OU VEGETAÇÃO	380	20	58875	175,00	Amarante
38	1	2026	17251	01L1	CRO	57446823_17251_1	1	3	21/01/2026 19:03:00	21/01/2026 19:17:00	INTERNA;NÃO PROGRAMADA;MEIO AMBIENTE;VENTO	380	1	6551	0,23	Monsenhor Gil
38	1	2026	12690	01C4	BAS	57291969_12690_1	1	3	20/01/2026 16:49:00	20/01/2026 16:53:00	INTERNA;NÃO PROGRAMADA;MEIO AMBIENTE;DESCARGA ATMOSFÉRICA	13800	5	21519	0,33	Barras
38	1	2026	15678	01C6	RNA	57309594_15678_1	1	3	22/01/2026 11:40:00	22/01/2026 15:25:00	INTERNA;NÃO PROGRAMADA;MEIO AMBIENTE;VENTO	380	1	53371	3,75	Teresina
38	1	2026	17272	01K1	TBC	57310029_17272_1	1	3	22/01/2026 12:34:00	22/01/2026 16:59:00	INTERNA;NÃO PROGRAMADA;MEIO AMBIENTE;VENTO	380	1	55104	4,42	Teresina
38	1	2026	17272	01L4	SAT	57300032_17272_1	1	3	21/01/2026 13:54:00	21/01/2026 15:52:00	INTERNA;NÃO PROGRAMADA;MEIO AMBIENTE;VENTO	380	1	55104	1,97	Teresina
38	1	2026	12703	01C1	SPP	57288446_12703_1	1	3	20/01/2026 08:29:00	20/01/2026 10:29:00	INTERNA;NÃO PROGRAMADA;MEIO AMBIENTE;VENTO	380	1	58875	2,00	Água Branca
38	1	2026	17261	01V5	MCU	57302077_17261_1	1	3	21/01/2026 17:54:00	22/01/2026 15:37:00	INTERNA;NÃO PROGRAMADA;MEIO AMBIENTE;VENTO	380	1	20038	21,72	Teresina
38	1	2026	12706	09F4	SIP	57305008_12706_1	1	3	21/01/2026 14:57:00	23/01/2026 10:19:00	INTERNA;NÃO PROGRAMADA;MEIO AMBIENTE;ÁRVORE OU VEGETAÇÃO	380	7	29133	303,57	Lagoa do Barro do Piauí
38	1	2026	15677	01P4	PTY	57293355_15677_1	1	3	20/01/2026 20:13:00	21/01/2026 02:28:00	INTERNA;NÃO PROGRAMADA;MEIO AMBIENTE;VENTO	380	39	65696	243,75	Teresina
38	1	2026	17240	01C2	BGR	57307347_17240_1	1	3	22/01/2026 06:43:00	22/01/2026 15:58:00	INTERNA;NÃO PROGRAMADA;MEIO AMBIENTE;VENTO	380	39	6608	360,75	Baixa Grande do Ribeiro
38	1	2026	17251	01L1	CRO	57446808_17251_1	1	3	21/01/2026 18:51:00	21/01/2026 19:05:00	INTERNA;NÃO PROGRAMADA;MEIO AMBIENTE;VENTO	380	1	6551	0,23	Monsenhor Gil
38	1	2026	12716	01C1	SRO	57287996_12716_1	1	3	20/01/2026 07:04:00	20/01/2026 12:13:00	INTERNA;NÃO PROGRAMADA;MEIO AMBIENTE;VENTO	380	1	55835	5,15	São Raimundo Nonato
38	1	2026	17259	09F2	CPM	57299817_17259_1	1	3	21/01/2026 13:34:00	21/01/2026 16:52:00	INTERNA;NÃO PROGRAMADA;MEIO AMBIENTE;VENTO	380	1	18484	3,30	Campo Maior
38	1	2026	12703	01C1	RGN	57302975_12703_1	1	3	21/01/2026 19:12:00	22/01/2026 01:22:00	INTERNA;NÃO PROGRAMADA;MEIO AMBIENTE;ÁRVORE OU VEGETAÇÃO	380	188	58875	1.159,33	Regeneração
38	1	2026	17267	01S6	PID	57288321_17267_1	1	3	20/01/2026 07:21:00	20/01/2026 09:37:00	INTERNA;NÃO PROGRAMADA;MEIO AMBIENTE;DESCARGA ATMOSFÉRICA	380	90	41950	204,00	Teresina
38	1	2026	17253	01M1	ESP	57312681_17253_1	1	3	22/01/2026 18:57:00	24/01/2026 02:27:00	INTERNA;NÃO PROGRAMADA;MEIO AMBIENTE;VENTO	380	1	17343	31,50	Teresina
38	1	2026	17242	01C1	CBC	57301442_17242_1	1	3	21/01/2026 15:29:00	21/01/2026 23:20:00	INTERNA;NÃO PROGRAMADA;MEIO AMBIENTE;ÁRVORE OU VEGETAÇÃO	13800	45	24928	353,25	Cabeceiras do Piauí
38	1	2026	17242	01C1	CBC	57301442_17242_2	1	3	21/01/2026 15:29:00	22/01/2026 23:47:00	INTERNA;NÃO PROGRAMADA;MEIO AMBIENTE;ÁRVORE OU VEGETAÇÃO	13800	9	24928	290,70	Cabeceiras do Piauí
38	1	2026	17276	01C2	UNO	57297298_17276_1	1	3	21/01/2026 08:27:00	21/01/2026 11:00:00	INTERNA;NÃO PROGRAMADA;MEIO AMBIENTE;VENTO	380	1	19425	2,55	União
38	1	2026	17267	01S9	PID	57293115_17267_1	1	3	20/01/2026 19:46:00	21/01/2026 16:18:00	INTERNA;NÃO PROGRAMADA;MEIO AMBIENTE;VENTO	380	1	41950	20,53	Teresina
38	1	2026	12713	01C3	BOL	57289433_12713_1	1	3	20/01/2026 10:17:00	20/01/2026 17:27:00	INTERNA;NÃO PROGRAMADA;MEIO AMBIENTE;ÁRVORE OU VEGETAÇÃO	380	32	10847	229,33	Alvorada do Gurguéia
38	1	2026	17262	01C3	MBA	57300978_17262_1	1	3	21/01/2026 15:59:00	22/01/2026 11:17:00	INTERNA;NÃO PROGRAMADA;MEIO AMBIENTE;VENTO	380	1	6425	19,30	Teresina
38	1	2026	17254	01C3	FAO	57289524_17254_1	1	3	20/01/2026 10:40:00	20/01/2026 16:29:00	INTERNA;NÃO PROGRAMADA;MEIO AMBIENTE;VENTO	380	1	30900	5,82	Floriano
38	1	2026	17256	01Z5	IGA	57290497_17256_1	1	3	20/01/2026 13:00:00	20/01/2026 22:58:00	INTERNA;NÃO PROGRAMADA;MEIO AMBIENTE;VENTO	380	1	22492	9,97	Teresina
38	1	2026	15677	01P8	PTY	57292782_15677_1	1	3	20/01/2026 18:53:00	20/01/2026 21:21:00	INTERNA;NÃO PROGRAMADA;MEIO AMBIENTE;VENTO	380	1	65696	2,47	Teresina
38	1	2026	17251	01L1	CRO	57311811_17251_1	1	3	22/01/2026 16:35:00	23/01/2026 19:59:00	INTERNA;NÃO PROGRAMADA;MEIO AMBIENTE;ÁRVORE OU VEGETAÇÃO	380	9	6551	246,60	Monsenhor Gil
38	1	2026	12703	01P2	PMR	57310811_12703_1	1	3	22/01/2026 08:44:00	22/01/2026 09:03:00	INTERNA;NÃO PROGRAMADA;MEIO AMBIENTE;VENTO	380	1	58875	0,32	Palmeirais
38	1	2026	12703	01N1	AME	57302527_12703_1	1	3	21/01/2026 18:19:00	21/01/2026 19:56:00	INTERNA;NÃO PROGRAMADA;MEIO AMBIENTE;ÁRVORE OU VEGETAÇÃO	380	239	58875	386,38	Amarante
38	1	2026	17272	01L4	SAT	57289468_17272_1	1	3	20/01/2026 10:35:00	20/01/2026 20:22:00	INTERNA;NÃO PROGRAMADA;MEIO AMBIENTE;VENTO	380	1	55104	9,78	Teresina
38	1	2026	17272	01L5	SAT	57290771_17272_1	1	3	20/01/2026 13:39:00	20/01/2026 16:34:00	INTERNA;NÃO PROGRAMADA;MEIO AMBIENTE;VENTO	13800	433	55104	1.262,92	Teresina
38	1	2026	17264	01C1	NVL	57298230_17264_1	1	3	21/01/2026 07:27:00	21/01/2026 12:19:00	INTERNA;NÃO PROGRAMADA;MEIO AMBIENTE;DESCARGA ATMOSFÉRICA	13800	8	3929	38,93	União

RELATÓRIO DE INTERRUÇÃO EM SITUAÇÃO DE EMERGÊNCIA ISE 01 01.2026



38	1	2026	17250	0954	CMT	57298108_17250_1	1	3	21/01/2026 10:09:00	22/01/2026 09:47:00	INTERNA;NÃO PROGRAMADA;MEIO AMBIENTE;VENTO	380	1	18846	23,63	Curimatá
38	1	2026	15681	01X1	JCK	57289238_15681_1	1	3	20/01/2026 08:30:00	21/01/2026 08:21:00	INTERNA;NÃO PROGRAMADA;MEIO AMBIENTE;VENTO	380	1	22733	23,85	Teresina
38	1	2026	12707	01C3	SPM	57301482_12707_1	1	3	21/01/2026 15:51:00	21/01/2026 23:08:00	INTERNA;NÃO PROGRAMADA;MEIO AMBIENTE;VENTO	380	1	27719	7,28	São Francisco de Assis do Piauí
38	1	2026	17245	0952	QBO	57309450_17245_1	1	3	22/01/2026 09:58:00	22/01/2026 19:15:00	INTERNA;NÃO PROGRAMADA;MEIO AMBIENTE;DESCARGA ATMOSFÉRICA	380	9	18120	83,55	Bom Jesus
38	1	2026	12703	01N2	AME	57307085_12703_1	1	3	22/01/2026 08:01:00	22/01/2026 10:13:00	INTERNA;NÃO PROGRAMADA;MEIO AMBIENTE;ÁRVORE OU VEGETAÇÃO	13800	238	58875	523,60	Amarante
38	1	2026	12703	01C1	SPP	57297492_12703_1	1	3	21/01/2026 06:25:00	21/01/2026 10:19:00	INTERNA;NÃO PROGRAMADA;MEIO AMBIENTE;VENTO	380	25	58875	97,50	Água Branca
38	1	2026	12707	01C1	SPM	57296785_12707_1	1	3	21/01/2026 06:13:00	21/01/2026 09:03:00	INTERNA;NÃO PROGRAMADA;MEIO AMBIENTE;ÁRVORE OU VEGETAÇÃO	13800	412	27719	1.167,33	Simplicio Mendes
38	1	2026	12703	01C1	RGN	57308883_12703_1	1	3	22/01/2026 10:25:00	22/01/2026 17:15:00	INTERNA;NÃO PROGRAMADA;MEIO AMBIENTE;VENTO	380	1	58875	6,83	Regeneração
38	1	2026	17271	01N3	RGE	57308354_17271_1	1	3	22/01/2026 09:01:00	22/01/2026 12:00:00	INTERNA;NÃO PROGRAMADA;MEIO AMBIENTE;VENTO	380	1	12980	2,98	Itaueira
38	1	2026	15682	01N5	MQP	57299262_15682_1	1	3	21/01/2026 12:19:00	21/01/2026 16:27:00	INTERNA;NÃO PROGRAMADA;MEIO AMBIENTE;VENTO	380	1	33376	4,13	Teresina
38	1	2026	17276	01C1	UNO	57311711_17276_1	1	3	22/01/2026 16:21:00	22/01/2026 18:31:00	INTERNA;NÃO PROGRAMADA;MEIO AMBIENTE;VENTO	380	1	19425	2,17	União
38	1	2026	15677	01P8	PTY	57289944_15677_1	1	3	20/01/2026 11:37:00	21/01/2026 08:43:00	INTERNA;NÃO PROGRAMADA;MEIO AMBIENTE;VENTO	380	1	65696	21,10	Teresina
38	1	2026	17252	01W2	DML	57303759_17252_1	1	3	21/01/2026 19:51:00	22/01/2026 09:49:00	INTERNA;NÃO PROGRAMADA;MEIO AMBIENTE;VENTO	380	1	11352	13,97	Demerval Lobão
38	1	2026	17254	01C1	FAO	57298434_17254_1	1	3	21/01/2026 10:46:00	21/01/2026 15:22:00	INTERNA;NÃO PROGRAMADA;MEIO AMBIENTE;VENTO	380	1	30900	4,60	Floriano
38	1	2026	12715	09F8	GBS	57289182_12715_1	1	3	20/01/2026 08:21:00	20/01/2026 17:37:00	INTERNA;NÃO PROGRAMADA;MEIO AMBIENTE;VENTO	380	1	30515	9,27	Corrente
38	1	2026	12703	01C3	SPP	57302246_12703_1	1	3	21/01/2026 17:39:00	22/01/2026 04:53:00	INTERNA;NÃO PROGRAMADA;MEIO AMBIENTE;ÁRVORE OU VEGETAÇÃO	13800	91	58875	1.022,23	São Pedro do Piauí
38	1	2026	17252	01W2	DML	57303877_17252_1	1	3	21/01/2026 17:29:00	22/01/2026 10:38:00	INTERNA;NÃO PROGRAMADA;MEIO AMBIENTE;VENTO	380	1	11352	17,15	Demerval Lobão
38	1	2026	12703	01C2	SPP	57307140_12703_1	1	3	22/01/2026 07:31:00	23/01/2026 10:46:00	INTERNA;NÃO PROGRAMADA;MEIO AMBIENTE;DESCARGA ATMOSFÉRICA	380	2	58875	54,50	Regeneração
38	1	2026	15677	01P1	PTY	57302409_15677_1	1	3	21/01/2026 17:12:00	21/01/2026 21:19:00	INTERNA;NÃO PROGRAMADA;MEIO AMBIENTE;ÁRVORE OU VEGETAÇÃO	380	149	65696	613,38	Teresina
38	1	2026	17272	01L7	SAT	57296355_17272_1	1	3	21/01/2026 06:11:00	21/01/2026 18:13:00	INTERNA;NÃO PROGRAMADA;MEIO AMBIENTE;VENTO	380	1	55104	12,03	Teresina
38	1	2026	17252	01W1	DML	57309857_17252_1	1	3	22/01/2026 10:54:00	22/01/2026 16:51:00	INTERNA;NÃO PROGRAMADA;MEIO AMBIENTE;ÁRVORE OU VEGETAÇÃO	380	9	11352	53,55	Teresina
38	1	2026	17268	01C1	RDG	57308586_17268_1	1	3	22/01/2026 09:48:00	22/01/2026 11:23:00	INTERNA;NÃO PROGRAMADA;MEIO AMBIENTE;ÁRVORE OU VEGETAÇÃO	380	56	4414	88,67	Redenção do Gurguéia
38	1	2026	17272	01K1	TBC	57303348_17272_1	1	3	21/01/2026 19:12:00	21/01/2026 21:00:00	INTERNA;NÃO PROGRAMADA;MEIO AMBIENTE;VENTO	380	21	55104	37,80	Teresina
38	1	2026	17252	01L1	CRO	57302068_17252_1	1	3	21/01/2026 17:36:00	21/01/2026 17:45:00	INTERNA;NÃO PROGRAMADA;MEIO AMBIENTE;VENTO	13800	1	11352	0,15	Monsenhor Gil
38	1	2026	17252	01L1	CRO	57302068_17252_2	1	3	21/01/2026 20:22:00	22/01/2026 00:17:00	INTERNA;NÃO PROGRAMADA;MEIO AMBIENTE;VENTO	13800	1	11352	3,92	Monsenhor Gil
38	1	2026	17254	01C7	FAO	57304683_17254_1	1	3	21/01/2026 23:27:00	22/01/2026 00:35:00	INTERNA;NÃO PROGRAMADA;MEIO AMBIENTE;VENTO	13800	377	30900	427,27	Floriano
38	1	2026	17254	01C7	FAO	57304683_17254_2	1	3	21/01/2026 23:27:00	22/01/2026 03:20:00	INTERNA;NÃO PROGRAMADA;MEIO AMBIENTE;VENTO	13800	293	30900	1.137,82	Floriano
38	1	2026	12715	01C2	CRT	57300096_12715_1	1	3	21/01/2026 11:21:00	21/01/2026 17:15:00	INTERNA;NÃO PROGRAMADA;MEIO AMBIENTE;VENTO	380	8	30515	47,20	Corrente
38	1	2026	15682	01N6	MQP	57292580_15682_1	1	3	20/01/2026 18:18:00	20/01/2026 20:21:00	INTERNA;NÃO PROGRAMADA;MEIO AMBIENTE;VENTO	380	1	33376	2,05	Teresina
38	1	2026	12703	01N2	AME	57311633_12703_1	1	3	22/01/2026 12:31:00	22/01/2026 18:17:00	INTERNA;NÃO PROGRAMADA;MEIO AMBIENTE;ÁRVORE OU VEGETAÇÃO	380	8	58875	46,13	Amarante
38	1	2026	12703	01C5	SPP	57290744_12703_1	1	3	21/01/2026 05:51:00	21/01/2026 08:10:00	INTERNA;NÃO PROGRAMADA;MEIO AMBIENTE;VENTO	380	1	58875	2,32	Angical do Piauí
38	1	2026	17268	01C1	RDG	57297834_17268_1	1	3	21/01/2026 09:36:00	21/01/2026 15:36:00	INTERNA;NÃO PROGRAMADA;MEIO AMBIENTE;VENTO	380	1	4414	6,00	Redenção do Gurguéia
38	1	2026	12715	09F7	GBS	57422616_12715_1	1	3	20/01/2026 15:34:00	20/01/2026 15:40:00	INTERNA;NÃO PROGRAMADA;MEIO AMBIENTE;VENTO	380	1	30515	0,10	Monte Alegre do Piauí
38	1	2026	12696	01C3	MAV	57311380_12696_1	1	3	22/01/2026 15:35:00	23/01/2026 09:01:00	INTERNA;NÃO PROGRAMADA;MEIO AMBIENTE;ÁRVORE OU VEGETAÇÃO	380	1	10633	17,43	Miguel Alves
38	1	2026	12715	0952	GBS	57301630_12715_1	1	3	21/01/2026 16:59:00	21/01/2026 18:18:00	INTERNA;NÃO PROGRAMADA;MEIO AMBIENTE;VENTO	380	1	30515	1,32	Santa Filomena
38	1	2026	17262	01C1	MBA	57311441_17262_1	1	3	22/01/2026 14:59:00	22/01/2026 18:10:00	INTERNA;NÃO PROGRAMADA;MEIO AMBIENTE;ÁRVORE OU VEGETAÇÃO	380	68	6425	216,47	União
38	1	2026	17251	01L1	CRO	57297539_17251_1	1	3	21/01/2026 07:36:00	21/01/2026 16:09:00	INTERNA;NÃO PROGRAMADA;MEIO AMBIENTE;ÁRVORE OU VEGETAÇÃO	13800	147	6551	1.256,85	Monsenhor Gil
38	1	2026	17263	01Z3	NZA	57302148_17263_1	1	3	21/01/2026 17:36:00	22/01/2026 08:11:00	INTERNA;NÃO PROGRAMADA;MEIO AMBIENTE;VENTO	380	29	7316	422,92	Demerval Lobão
38	1	2026	17253	01M3	ESP	57296958_17253_1	1	3	21/01/2026 07:48:00	21/01/2026 12:34:00	INTERNA;NÃO PROGRAMADA;MEIO AMBIENTE;VENTO	380	1	17343	4,77	Teresina

RELATÓRIO DE INTERRUÇÃO EM SITUAÇÃO DE EMERGÊNCIA ISE 01.01.2026



38	1	2026	17272	01K1	TBC	57293890_17272_1	1	3	20/01/2026 21:40:00	22/01/2026 12:38:00	INTERNA;NÃO PROGRAMADA;MEIO AMBIENTE;ÁRVORE OU VEGETAÇÃO	13800	2	55104	77,93	Teresina
38	1	2026	12706	09F4	SJP	57299879_12706_1	1	3	21/01/2026 10:14:00	22/01/2026 07:30:00	INTERNA;NÃO PROGRAMADA;MEIO AMBIENTE;DESCARGA ATMOSFÉRICA	380	8	29133	170,13	São João do Piauí
38	1	2026	17272	01K1	TBC	57308559_17272_1	1	3	22/01/2026 09:53:00	22/01/2026 12:08:00	INTERNA;NÃO PROGRAMADA;MEIO AMBIENTE;ÁRVORE OU VEGETAÇÃO	380	14	55104	31,50	Teresina
38	1	2026	17272	01L9	SAT	57311349_17272_1	1	3	22/01/2026 13:35:00	22/01/2026 16:33:00	INTERNA;NÃO PROGRAMADA;MEIO AMBIENTE;VENTO	380	89	55104	264,03	Teresina
38	1	2026	17256	01Z6	IGA	57300778_17256_1	1	3	21/01/2026 15:35:00	22/01/2026 08:21:00	INTERNA;NÃO PROGRAMADA;MEIO AMBIENTE;VENTO	380	1	22492	16,77	Teresina
38	1	2026	12696	01C1	NVL	57309304_12696_1	1	3	22/01/2026 07:48:00	22/01/2026 16:54:00	INTERNA;NÃO PROGRAMADA;MEIO AMBIENTE;VENTO	13800	2	10633	18,20	União
38	1	2026	17259	01C3	JFR	57302354_17259_1	1	3	21/01/2026 18:17:00	22/01/2026 15:07:00	INTERNA;NÃO PROGRAMADA;MEIO AMBIENTE;VENTO	380	1	18484	20,83	José de Freitas
38	1	2026	17267	01S9	PID	57297538_17267_1	1	3	21/01/2026 08:58:00	21/01/2026 11:38:00	INTERNA;NÃO PROGRAMADA;MEIO AMBIENTE;ÁRVORE OU VEGETAÇÃO	380	1	41950	2,67	Teresina
38	1	2026	17259	01C2	JFR	57289087_17259_1	1	3	20/01/2026 08:42:00	21/01/2026 08:58:00	INTERNA;NÃO PROGRAMADA;MEIO AMBIENTE;VENTO	380	1	18484	24,27	José de Freitas
38	1	2026	15677	01P4	PTY	57310450_15677_1	1	3	22/01/2026 13:30:00	22/01/2026 17:23:00	INTERNA;NÃO PROGRAMADA;MEIO AMBIENTE;VENTO	380	1	65696	3,88	Teresina
38	1	2026	15677	01P7	PTY	57298359_15677_1	1	3	21/01/2026 10:36:00	21/01/2026 13:16:00	INTERNA;NÃO PROGRAMADA;MEIO AMBIENTE;VENTO	380	83	65696	221,33	Teresina
38	1	2026	17268	01C1	RDG	57298147_17268_1	1	3	21/01/2026 10:10:00	21/01/2026 11:04:00	INTERNA;NÃO PROGRAMADA;MEIO AMBIENTE;VENTO	380	1	4414	0,90	Redenção do Gurguéia
38	1	2026	12715	01C3	CRT	57300203_12715_1	1	3	21/01/2026 14:24:00	21/01/2026 17:35:00	INTERNA;NÃO PROGRAMADA;MEIO AMBIENTE;VENTO	380	1	30515	3,18	Corrente
38	1	2026	17257	09F5	JAC	57297071_17257_1	1	3	21/01/2026 08:03:00	21/01/2026 16:08:00	INTERNA;NÃO PROGRAMADA;MEIO AMBIENTE;DESCARGA ATMOSFÉRICA	380	1	40919	8,08	Jacobina do Piauí
38	1	2026	15678	01C8	RNA	57299357_15678_1	1	3	21/01/2026 10:28:00	22/01/2026 11:23:00	INTERNA;NÃO PROGRAMADA;MEIO AMBIENTE;VENTO	380	1	53371	24,92	Teresina
38	1	2026	15682	01N7	MQP	57310644_15682_1	1	3	22/01/2026 13:58:00	22/01/2026 15:07:00	INTERNA;NÃO PROGRAMADA;MEIO AMBIENTE;VENTO	380	1	33376	1,15	Teresina
38	1	2026	15681	01X3	JCK	57311556_15681_1	1	3	22/01/2026 16:03:00	22/01/2026 19:30:00	INTERNA;NÃO PROGRAMADA;MEIO AMBIENTE;VENTO	380	1	22733	3,45	Teresina
38	1	2026	12713	01C1	EMT	57297195_12713_1	1	3	21/01/2026 08:16:00	21/01/2026 17:10:00	INTERNA;NÃO PROGRAMADA;MEIO AMBIENTE;VENTO	380	1	10847	8,90	Manoel Emídio
38	1	2026	17251	01L2	CRO	57290535_17251_1	1	3	20/01/2026 13:05:00	20/01/2026 16:49:00	INTERNA;NÃO PROGRAMADA;MEIO AMBIENTE;VENTO	380	1	6551	3,73	Nazária
38	1	2026	17263	01Z2	NZA	57296552_17263_1	1	3	21/01/2026 06:49:00	21/01/2026 08:31:00	INTERNA;NÃO PROGRAMADA;MEIO AMBIENTE;ÁRVORE OU VEGETAÇÃO	13800	327	7316	555,90	Nazária
38	1	2026	17263	01Z2	NZA	57296552_17263_2	1	3	21/01/2026 08:08:00	21/01/2026 12:38:00	INTERNA;NÃO PROGRAMADA;MEIO AMBIENTE;ÁRVORE OU VEGETAÇÃO	13800	50	7316	225,00	Nazária
38	1	2026	17263	01Z2	NZA	57296552_17263_3	1	3	21/01/2026 08:08:00	21/01/2026 08:17:00	INTERNA;NÃO PROGRAMADA;MEIO AMBIENTE;ÁRVORE OU VEGETAÇÃO	13800	278	7316	41,70	Nazária
38	1	2026	12716	09F2	SRO	57289473_12716_1	1	3	20/01/2026 07:35:00	20/01/2026 17:26:00	INTERNA;NÃO PROGRAMADA;MEIO AMBIENTE;DESCARGA ATMOSFÉRICA	34500	169	55835	1.664,65	São Raimundo Nonato
38	1	2026	17250	01C3	CMT	57309376_17250_1	1	3	22/01/2026 11:11:00	22/01/2026 12:59:00	INTERNA;NÃO PROGRAMADA;MEIO AMBIENTE;DESCARGA ATMOSFÉRICA	13800	228	18846	410,40	Curimatá
38	1	2026	15677	01C4	MBA	57303414_15677_1	1	3	21/01/2026 20:00:00	22/01/2026 16:17:00	INTERNA;NÃO PROGRAMADA;MEIO AMBIENTE;DESCARGA ATMOSFÉRICA	380	25	65696	507,08	Teresina
38	1	2026	12715	09F7	GBS	57292167_12715_1	1	3	20/01/2026 17:21:00	20/01/2026 19:12:00	INTERNA;NÃO PROGRAMADA;MEIO AMBIENTE;VENTO	380	1	30515	1,85	Monte Alegre do Piauí
38	1	2026	17247	01C1	CBT	57307255_17247_1	1	3	22/01/2026 07:48:00	23/01/2026 07:29:00	INTERNA;NÃO PROGRAMADA;MEIO AMBIENTE;VENTO	380	1	15439	23,68	Canto do Buriti
38	1	2026	17254	01C7	FAO	57300648_17254_1	1	3	21/01/2026 15:20:00	21/01/2026 18:00:00	INTERNA;NÃO PROGRAMADA;MEIO AMBIENTE;VENTO	380	1	30900	2,67	Floriano
38	1	2026	17250	01C1	CMT	57310143_17250_1	1	3	22/01/2026 10:50:00	22/01/2026 16:45:00	INTERNA;NÃO PROGRAMADA;MEIO AMBIENTE;VENTO	13800	38	18846	224,83	Curimatá
38	1	2026	17251	01L1	CRO	57422500_17251_1	1	3	21/01/2026 18:10:00	21/01/2026 18:16:00	INTERNA;NÃO PROGRAMADA;MEIO AMBIENTE;VENTO	380	1	6551	0,10	Monsenhor Gil
38	1	2026	17251	01L1	CRO	57422537_17251_1	1	3	22/01/2026 00:10:00	22/01/2026 00:16:00	INTERNA;NÃO PROGRAMADA;MEIO AMBIENTE;VENTO	380	1	6551	0,10	Monsenhor Gil
38	1	2026	17238	01U1	CEN	57288077_17238_1	1	3	20/01/2026 07:18:00	20/01/2026 15:12:00	INTERNA;NÃO PROGRAMADA;MEIO AMBIENTE;VENTO	380	1	9789	7,90	Teresina
38	1	2026	17267	01S7	PID	57310648_17267_1	1	3	22/01/2026 13:58:00	22/01/2026 16:51:00	INTERNA;NÃO PROGRAMADA;MEIO AMBIENTE;VENTO	380	1	41950	2,88	Teresina
38	1	2026	17251	01L1	CRO	57446816_17251_1	1	3	21/01/2026 19:39:00	21/01/2026 19:53:00	INTERNA;NÃO PROGRAMADA;MEIO AMBIENTE;VENTO	380	1	6551	0,23	Monsenhor Gil
38	1	2026	17272	01L3	SAT	57296991_17272_1	1	3	21/01/2026 06:48:00	21/01/2026 10:09:00	INTERNA;NÃO PROGRAMADA;MEIO AMBIENTE;VENTO	380	1	55104	3,35	Teresina
38	1	2026	17267	01S9	PID	57291513_17267_1	1	3	20/01/2026 15:39:00	20/01/2026 17:04:00	INTERNA;NÃO PROGRAMADA;MEIO AMBIENTE;VENTO	380	1	41950	1,42	Teresina
38	1	2026	17277	01C1	PTA	57311816_17277_1	1	3	22/01/2026 03:20:00	22/01/2026 19:38:00	INTERNA;NÃO PROGRAMADA;MEIO AMBIENTE;ÁRVORE OU VEGETAÇÃO	13800	4	3326	65,20	Marcos Parente
38	1	2026	17237	01N2	ALG	57312747_17237_1	1	3	22/01/2026 10:30:00	23/01/2026 17:18:00	INTERNA;NÃO PROGRAMADA;MEIO AMBIENTE;DESCARGA ATMOSFÉRICA	380	2	15060	61,60	Alto Longá
38	1	2026	15678	01C3	RNA	57292510_15678_1	1	3	20/01/2026 17:51:00	20/01/2026 20:09:00	INTERNA;NÃO PROGRAMADA;MEIO AMBIENTE;VENTO	380	139	53371	319,70	Teresina

RELATÓRIO DE INTERRUPTÃO EM SITUAÇÃO DE EMERGÊNCIA ISE 01 01.2026



38	1	2026	17263	0122	NZA	57311350_17263_1	1	3	22/01/2026 15:30:00	24/01/2026 20:42:00	INTERNA;NÃO PROGRAMADA;MEIO AMBIENTE;ÁRVORE OU VEGETAÇÃO	380	1	7316	53,20	Nazária
38	1	2026	17259	01C2	JFR	57307482_17259_1	1	3	22/01/2026 08:10:00	22/01/2026 16:37:00	INTERNA;NÃO PROGRAMADA;MEIO AMBIENTE;VENTO	380	1	18484	8,45	José de Freitas
38	1	2026	12703	01C3	SPP	57297642_12703_1	1	3	21/01/2026 09:13:00	21/01/2026 12:42:00	INTERNA;NÃO PROGRAMADA;MEIO AMBIENTE;DESCARGA ATMOSFÉRICA	13800	88	58875	306,53	Passagem Franca do Piauí
38	1	2026	15677	01P3	PTY	57301841_15677_1	1	3	21/01/2026 17:31:00	21/01/2026 17:48:00	INTERNA;NÃO PROGRAMADA;MEIO AMBIENTE;VENTO	380	1	65696	0,28	Teresina
38	1	2026	17244	01N1	CRI	57311387_17244_1	1	3	22/01/2026 08:47:00	22/01/2026 16:47:00	INTERNA;NÃO PROGRAMADA;MEIO AMBIENTE;VENTO	13800	12	8307	96,00	Santa Luz
38	1	2026	17272	01Z5	IGA	57294226_17272_1	1	3	20/01/2026 22:43:00	20/01/2026 23:29:00	INTERNA;NÃO PROGRAMADA;MEIO AMBIENTE;VENTO	13800	153	55104	117,30	Teresina
38	1	2026	17252	01W1	DML	57307113_17252_1	1	3	21/01/2026 23:54:00	22/01/2026 18:03:00	INTERNA;NÃO PROGRAMADA;MEIO AMBIENTE;VENTO	380	38	11352	689,70	Teresina
38	1	2026	17238	01U4	CEN	57307340_17238_1	1	3	22/01/2026 07:55:00	22/01/2026 16:10:00	INTERNA;NÃO PROGRAMADA;MEIO AMBIENTE;VENTO	380	1	9789	8,25	Teresina
38	1	2026	15677	01P8	PTY	57313114_15677_1	1	3	22/01/2026 20:03:00	23/01/2026 07:59:00	INTERNA;NÃO PROGRAMADA;MEIO AMBIENTE;VENTO	380	1	65696	11,93	Teresina
38	1	2026	12707	01C3	SPM	57446305_12707_1	1	3	22/01/2026 17:17:00	22/01/2026 17:22:00	INTERNA;NÃO PROGRAMADA;MEIO AMBIENTE;DESCARGA ATMOSFÉRICA	380	1	27719	0,08	Jacobina do Piauí
38	1	2026	17267	01S9	PID	57290159_17267_1	1	3	20/01/2026 12:05:00	20/01/2026 17:59:00	INTERNA;NÃO PROGRAMADA;MEIO AMBIENTE;VENTO	380	1	41950	5,90	Teresina
38	1	2026	12703	01C2	RGN	57309894_12703_1	1	3	22/01/2026 12:16:00	22/01/2026 16:26:00	INTERNA;NÃO PROGRAMADA;MEIO AMBIENTE;VENTO	380	1	58875	4,17	Regeneração
38	1	2026	12716	09L1	SRO	57308889_12716_1	1	3	22/01/2026 10:29:00	22/01/2026 14:14:00	INTERNA;NÃO PROGRAMADA;MEIO AMBIENTE;VENTO	380	1	55835	3,75	São Raimundo Nonato
38	1	2026	15677	01P7	PTY	57299477_15677_1	1	3	21/01/2026 12:47:00	21/01/2026 16:04:00	INTERNA;NÃO PROGRAMADA;MEIO AMBIENTE;VENTO	380	1	65696	3,28	Teresina
38	1	2026	17276	01C4	UNO	57289676_17276_1	1	3	20/01/2026 08:39:00	21/01/2026 09:00:00	INTERNA;NÃO PROGRAMADA;MEIO AMBIENTE;VENTO	380	31	19425	754,85	Miguel Alves
38	1	2026	17261	01V3	MCU	57299204_17261_1	1	3	21/01/2026 12:05:00	21/01/2026 17:23:00	INTERNA;NÃO PROGRAMADA;MEIO AMBIENTE;VENTO	380	1	20038	5,30	Teresina
38	1	2026	17251	01L2	CRO	57289241_17251_1	1	3	20/01/2026 08:42:00	20/01/2026 16:14:00	INTERNA;NÃO PROGRAMADA;MEIO AMBIENTE;VENTO	380	1	6551	7,53	Currulinhos
38	1	2026	17243	01C2	CPM	57292852_17243_1	1	3	20/01/2026 18:51:00	20/01/2026 20:49:00	INTERNA;NÃO PROGRAMADA;MEIO AMBIENTE;DESCARGA ATMOSFÉRICA	13800	89	43508	175,03	Campo Maior
38	1	2026	12703	01C1	RGN	57302293_12703_1	1	3	21/01/2026 18:02:00	22/01/2026 08:44:00	INTERNA;NÃO PROGRAMADA;MEIO AMBIENTE;DESCARGA ATMOSFÉRICA	380	15	58875	220,50	Jardim do Mulato
38	1	2026	12703	01P2	PMR	57289471_12703_1	1	3	20/01/2026 09:33:00	21/01/2026 10:14:00	INTERNA;NÃO PROGRAMADA;MEIO AMBIENTE;VENTO	380	1	58875	24,68	Currulinhos
38	1	2026	17263	01Z1	NZA	57304527_17263_1	1	3	21/01/2026 07:52:00	23/01/2026 10:31:00	INTERNA;NÃO PROGRAMADA;MEIO AMBIENTE;VENTO	380	1	7316	50,65	Nazária
38	1	2026	15681	01X7	JCK	57304450_15681_1	1	3	21/01/2026 22:32:00	22/01/2026 00:45:00	INTERNA;NÃO PROGRAMADA;MEIO AMBIENTE;ÁRVORE OU VEGETAÇÃO	380	11	22733	24,38	Teresina
38	1	2026	17252	01W1	DML	57301937_17252_1	1	3	21/01/2026 17:25:00	21/01/2026 20:46:00	INTERNA;NÃO PROGRAMADA;MEIO AMBIENTE;ÁRVORE OU VEGETAÇÃO	13800	527	11352	1.765,45	Teresina
38	1	2026	17264	01C1	NVL	57309304_17264_1	1	3	22/01/2026 07:48:00	22/01/2026 16:54:00	INTERNA;NÃO PROGRAMADA;MEIO AMBIENTE;VENTO	13800	32	3929	291,20	União
38	1	2026	17243	01C1	SJA	57296892_17243_1	1	3	21/01/2026 07:21:00	21/01/2026 11:02:00	INTERNA;NÃO PROGRAMADA;MEIO AMBIENTE;ÁRVORE OU VEGETAÇÃO	13800	39	43508	143,65	São João da Serra
38	1	2026	17275	01Y5	TSA	57310649_17275_1	1	3	22/01/2026 13:58:00	22/01/2026 15:43:00	INTERNA;NÃO PROGRAMADA;MEIO AMBIENTE;VENTO	380	1	41568	1,75	Teresina
38	1	2026	12696	01C3	MAV	57302471_12696_1	1	3	21/01/2026 18:26:00	22/01/2026 09:04:00	INTERNA;NÃO PROGRAMADA;MEIO AMBIENTE;ÁRVORE OU VEGETAÇÃO	380	11	10633	160,97	Miguel Alves
38	1	2026	17275	01V1	MCU	57301274_17275_1	1	3	21/01/2026 16:33:00	21/01/2026 19:07:00	INTERNA;NÃO PROGRAMADA;MEIO AMBIENTE;VENTO	380	1	41568	2,57	Teresina
38	1	2026	12696	01C1	MAV	57302759_12696_1	1	3	21/01/2026 18:31:00	21/01/2026 21:35:00	INTERNA;NÃO PROGRAMADA;MEIO AMBIENTE;ÁRVORE OU VEGETAÇÃO	13800	806	10633	2.471,73	Miguel Alves
38	1	2026	17251	01L1	CRO	57446803_17251_1	1	3	21/01/2026 18:00:00	21/01/2026 18:14:00	INTERNA;NÃO PROGRAMADA;MEIO AMBIENTE;VENTO	380	1	6551	0,23	Monsenhor Gil
38	1	2026	12706	01C1	SIP	57299729_12706_1	1	3	21/01/2026 13:24:00	21/01/2026 18:10:00	INTERNA;NÃO PROGRAMADA;MEIO AMBIENTE;DESCARGA ATMOSFÉRICA	13800	1	29133	4,77	São João do Piauí
38	1	2026	17257	01C2	PAL	57299700_17257_1	1	3	21/01/2026 13:09:00	21/01/2026 14:36:00	INTERNA;NÃO PROGRAMADA;MEIO AMBIENTE;DESCARGA ATMOSFÉRICA	380	68	40919	98,60	Paulistana
38	1	2026	12703	01P3	PMR	57422374_12703_1	1	3	22/01/2026 15:00:00	22/01/2026 15:06:00	INTERNA;NÃO PROGRAMADA;MEIO AMBIENTE;VENTO	380	1	58875	0,10	Palmeirais
38	1	2026	17272	01L6	SAT	57336998_17272_1	1	3	20/01/2026 21:54:00	20/01/2026 22:07:00	INTERNA;NÃO PROGRAMADA;MEIO AMBIENTE;VENTO	380	1	55104	0,22	Teresina
38	1	2026	15682	01N8	MQP	57301924_15682_1	1	3	21/01/2026 16:30:00	21/01/2026 19:46:00	INTERNA;NÃO PROGRAMADA;MEIO AMBIENTE;VENTO	380	1	33376	3,27	Teresina
38	1	2026	12696	01C1	MAV	57302850_12696_1	1	3	21/01/2026 18:50:00	21/01/2026 21:57:00	INTERNA;NÃO PROGRAMADA;MEIO AMBIENTE;VENTO	380	423	10633	1.318,35	Miguel Alves
38	1	2026	17261	01V6	MCU	57300525_17261_1	1	3	21/01/2026 15:08:00	21/01/2026 17:40:00	INTERNA;NÃO PROGRAMADA;MEIO AMBIENTE;VENTO	380	1	20038	2,53	Teresina
38	1	2026	17254	01C6	FAO	57309684_17254_1	1	3	22/01/2026 11:50:00	22/01/2026 16:06:00	INTERNA;NÃO PROGRAMADA;MEIO AMBIENTE;VENTO	380	1	30900	4,27	Floriano
38	1	2026	17240	01C2	BGR	57313416_17240_1	1	3	22/01/2026 20:48:00	23/01/2026 09:55:00	INTERNA;NÃO PROGRAMADA;MEIO AMBIENTE;DESCARGA ATMOSFÉRICA	380	18	6608	236,10	Baixa Grande do Ribeiro

RELATÓRIO DE INTERRUÇÃO EM SITUAÇÃO DE EMERGÊNCIA ISE 01.01.2026



38	1	2026	17276	01C1	UNO	57447451_17276_1	1	3	21/01/2026 17:17:00	21/01/2026 17:29:00	INTERNA;NÃO PROGRAMADA;MEIO AMBIENTE;VENTO	380	1	19425	0,20	União
38	1	2026	17254	01C7	FAO	57323737_17254_1	1	3	21/01/2026 09:48:00	21/01/2026 11:30:00	INTERNA;NÃO PROGRAMADA;MEIO AMBIENTE;VENTO	380	1	30900	1,70	Florião
38	1	2026	17252	01W1	DML	57312683_17252_1	1	3	22/01/2026 18:58:00	24/01/2026 15:21:00	INTERNA;NÃO PROGRAMADA;MEIO AMBIENTE;VENTO	380	1	11352	44,38	Lagoa do Piauí
38	1	2026	17252	01W2	DML	57304566_17252_1	1	3	21/01/2026 23:02:00	22/01/2026 13:57:00	INTERNA;NÃO PROGRAMADA;MEIO AMBIENTE;VENTO	380	1	11352	14,92	Demerval Lobão
38	1	2026	17272	01K1	TBC	57289252_17272_1	1	3	20/01/2026 08:47:00	20/01/2026 09:00:00	INTERNA;NÃO PROGRAMADA;MEIO AMBIENTE;ÁRVORE OU VEGETAÇÃO	13800	19	55104	4,12	Teresina
38	1	2026	17251	01L2	CRO	57303680_17251_1	1	3	21/01/2026 20:44:00	22/01/2026 11:44:00	INTERNA;NÃO PROGRAMADA;MEIO AMBIENTE;VENTO	380	18	6551	270,00	Currálinhos
38	1	2026	15682	01N5	MQP	57422439_15682_1	1	3	22/01/2026 05:03:00	22/01/2026 05:08:00	INTERNA;NÃO PROGRAMADA;MEIO AMBIENTE;VENTO	380	1	33376	0,08	Teresina
38	1	2026	12703	01C3	SPP	57309382_12703_1	1	3	22/01/2026 10:23:00	22/01/2026 13:12:00	INTERNA;NÃO PROGRAMADA;MEIO AMBIENTE;VENTO	380	83	58875	233,78	Passagem Franca do Piauí
38	1	2026	15681	01X3	JCK	57289381_15681_1	1	3	20/01/2026 10:07:00	20/01/2026 17:04:00	INTERNA;NÃO PROGRAMADA;MEIO AMBIENTE;VENTO	380	1	22733	6,95	Teresina
38	1	2026	17276	01C4	UNO	57301317_17276_1	1	3	21/01/2026 15:53:00	22/01/2026 06:15:00	INTERNA;NÃO PROGRAMADA;MEIO AMBIENTE;ÁRVORE OU VEGETAÇÃO	13800	130	19425	1.867,67	Miguel Alves
38	1	2026	17251	01L1	CRO	57422448_17251_1	1	3	21/01/2026 18:04:00	21/01/2026 18:09:00	INTERNA;NÃO PROGRAMADA;MEIO AMBIENTE;VENTO	380	1	6551	0,08	Monsenhor Gil
38	1	2026	15682	01N7	MQP	57293089_15682_1	1	3	20/01/2026 16:29:00	20/01/2026 23:46:00	INTERNA;NÃO PROGRAMADA;MEIO AMBIENTE;VENTO	380	175	33376	1.274,58	Teresina
38	1	2026	17276	01C1	UNO	57422613_17276_1	1	3	20/01/2026 19:03:00	20/01/2026 19:08:00	INTERNA;NÃO PROGRAMADA;MEIO AMBIENTE;VENTO	380	1	19425	0,08	União
38	1	2026	12707	01C2	SPM	57292954_12707_1	1	3	20/01/2026 19:21:00	20/01/2026 21:27:00	INTERNA;NÃO PROGRAMADA;MEIO AMBIENTE;DESCARGA ATMOSFÉRICA	13800	3906	27719	8.202,60	Isaías Coelho
38	1	2026	17267	01S9	PID	57306357_17267_1	1	3	22/01/2026 05:33:00	22/01/2026 10:55:00	INTERNA;NÃO PROGRAMADA;MEIO AMBIENTE;VENTO	380	1	41950	5,37	Teresina
38	1	2026	15682	01N8	MQP	57292281_15682_1	1	3	20/01/2026 17:35:00	20/01/2026 18:43:00	INTERNA;NÃO PROGRAMADA;MEIO AMBIENTE;VENTO	380	303	33376	343,40	Teresina
38	1	2026	15677	01P2	PTY	57309318_15677_1	1	3	22/01/2026 11:14:00	22/01/2026 16:34:00	INTERNA;NÃO PROGRAMADA;MEIO AMBIENTE;VENTO	380	1	65696	5,33	Teresina
38	1	2026	12706	01P2	MCA	57301696_12706_1	1	3	21/01/2026 15:20:00	21/01/2026 19:06:00	INTERNA;NÃO PROGRAMADA;MEIO AMBIENTE;VENTO	13800	219	29133	824,90	São João do Piauí
38	1	2026	17256	01N6	MQP	57292426_17256_1	1	3	20/01/2026 16:37:00	20/01/2026 19:29:00	INTERNA;NÃO PROGRAMADA;MEIO AMBIENTE;VENTO	380	26	22492	74,53	Teresina
38	1	2026	17250	01C2	CMT	57297968_17250_1	1	3	21/01/2026 09:18:00	21/01/2026 12:39:00	INTERNA;NÃO PROGRAMADA;MEIO AMBIENTE;VENTO	380	1	18846	3,35	Curimatá
38	1	2026	12703	01P2	PMR	57302805_12703_1	1	3	21/01/2026 17:52:00	21/01/2026 21:47:00	INTERNA;NÃO PROGRAMADA;MEIO AMBIENTE;ÁRVORE OU VEGETAÇÃO	13800	346	58875	1.355,17	Palmeirais
38	1	2026	15678	01C6	RNA	57297576_15678_1	1	3	21/01/2026 09:03:00	21/01/2026 15:44:00	INTERNA;NÃO PROGRAMADA;MEIO AMBIENTE;VENTO	380	1	53371	6,68	Teresina
38	1	2026	17245	09S2	QBO	57323685_17245_1	1	3	21/01/2026 11:34:00	21/01/2026 11:47:00	INTERNA;NÃO PROGRAMADA;MEIO AMBIENTE;VENTO	380	1	18120	0,22	Bom Jesus
38	1	2026	17238	01U2	CEN	57299441_17238_1	1	3	21/01/2026 12:42:00	21/01/2026 18:57:00	INTERNA;NÃO PROGRAMADA;MEIO AMBIENTE;VENTO	380	1	9789	6,25	Teresina
38	1	2026	17275	01Y5	TSA	57311169_17275_1	1	3	22/01/2026 15:05:00	22/01/2026 17:33:00	INTERNA;NÃO PROGRAMADA;MEIO AMBIENTE;VENTO	380	3	41568	7,40	Teresina
38	1	2026	17251	01L1	CRO	57422503_17251_1	1	3	21/01/2026 17:55:00	21/01/2026 18:01:00	INTERNA;NÃO PROGRAMADA;MEIO AMBIENTE;VENTO	380	1	6551	0,10	Monsenhor Gil
38	1	2026	17256	01Z6	IGA	57298449_17256_1	1	3	21/01/2026 09:33:00	21/01/2026 11:55:00	INTERNA;NÃO PROGRAMADA;MEIO AMBIENTE;VENTO	380	1	22492	2,37	Teresina
38	1	2026	15677	01P7	PTY	57309366_15677_1	1	3	22/01/2026 11:15:00	22/01/2026 21:08:00	INTERNA;NÃO PROGRAMADA;MEIO AMBIENTE;VENTO	380	1	65696	9,88	Teresina
38	1	2026	12703	01N2	AME	57303669_12703_1	1	3	21/01/2026 20:40:00	22/01/2026 12:34:00	INTERNA;NÃO PROGRAMADA;MEIO AMBIENTE;VENTO	13800	10	58875	159,00	Amarante
38	1	2026	17272	01L6	SAT	57336980_17272_1	1	3	20/01/2026 21:48:00	20/01/2026 22:01:00	INTERNA;NÃO PROGRAMADA;MEIO AMBIENTE;VENTO	380	1	55104	0,22	Teresina
38	1	2026	17272	01L5	SAT	57308233_17272_1	1	3	22/01/2026 09:16:00	22/01/2026 17:08:00	INTERNA;NÃO PROGRAMADA;MEIO AMBIENTE;VENTO	380	1	55104	7,87	Teresina
38	1	2026	17272	01K1	TBC	57297765_17272_1	1	3	21/01/2026 09:28:00	22/01/2026 19:09:00	INTERNA;NÃO PROGRAMADA;MEIO AMBIENTE;VENTO	380	1	55104	33,68	Teresina
38	1	2026	12715	01C2	CRT	57292750_12715_1	1	3	20/01/2026 18:46:00	21/01/2026 15:44:00	INTERNA;NÃO PROGRAMADA;MEIO AMBIENTE;VENTO	380	1	30515	20,97	Corrente
38	1	2026	15677	01P1	PTY	57297240_15677_1	1	3	21/01/2026 08:21:00	21/01/2026 11:19:00	INTERNA;NÃO PROGRAMADA;MEIO AMBIENTE;VENTO	380	1	65696	2,97	Teresina
38	1	2026	17253	01M1	ESP	57307489_17253_1	1	3	22/01/2026 08:13:00	24/01/2026 13:00:00	INTERNA;NÃO PROGRAMADA;MEIO AMBIENTE;ÁRVORE OU VEGETAÇÃO	13800	1	17343	52,78	Teresina
38	1	2026	12703	01P1	PMR	57311238_12703_1	1	3	22/01/2026 15:19:00	23/01/2026 13:07:00	INTERNA;NÃO PROGRAMADA;MEIO AMBIENTE;VENTO	380	1	58875	21,80	Palmeirais
38	1	2026	15677	01P8	PTY	57303763_15677_1	1	3	21/01/2026 21:02:00	22/01/2026 00:41:00	INTERNA;NÃO PROGRAMADA;MEIO AMBIENTE;VENTO	380	1	65696	3,65	Teresina
38	1	2026	15682	01N6	MQP	57293350_15682_1	1	3	20/01/2026 20:22:00	21/01/2026 16:31:00	INTERNA;NÃO PROGRAMADA;MEIO AMBIENTE;VENTO	380	1	33376	20,15	Teresina
38	1	2026	17276	01C2	UNO	57301712_17276_1	1	3	21/01/2026 17:17:00	22/01/2026 09:23:00	INTERNA;NÃO PROGRAMADA;MEIO AMBIENTE;ÁRVORE OU VEGETAÇÃO	380	5	19425	80,50	União

RELATÓRIO DE INTERRUÇÃO EM SITUAÇÃO DE EMERGÊNCIA ISE 01.01.2026



38	1	2026	17242	01C1	CBC	57310302_17242_1	1	3	22/01/2026 13:05:00	22/01/2026 17:29:00	INTERNA;NÃO PROGRAMADA;MEIO AMBIENTE;ÁRVORE OU VEGETAÇÃO	380	1	24928	4,40	Cabeceiras do Piauí
38	1	2026	12715	09F8	GBS	57306941_12715_1	1	3	22/01/2026 07:13:00	22/01/2026 10:53:00	INTERNA;NÃO PROGRAMADA;MEIO AMBIENTE;ÁRVORE OU VEGETAÇÃO	380	1	30515	3,67	Corrente
38	1	2026	17276	01C1	UNO	57422641_17276_1	1	3	20/01/2026 02:01:00	20/01/2026 02:07:00	INTERNA;NÃO PROGRAMADA;MEIO AMBIENTE;VENTO	380	1	19425	0,10	União
38	1	2026	17254	01C7	FAO	57302710_17254_1	1	3	21/01/2026 18:39:00	21/01/2026 23:27:00	INTERNA;NÃO PROGRAMADA;MEIO AMBIENTE;ÁRVORE OU VEGETAÇÃO	13800	286	30900	1.372,80	Amarante
38	1	2026	12713	01C1	BOL	57289648_12713_1	1	3	20/01/2026 08:25:00	21/01/2026 08:39:00	INTERNA;NÃO PROGRAMADA;MEIO AMBIENTE;VENTO	380	1	10847	24,23	Alvorada do Gurguéia
38	1	2026	15677	01P6	PTY	57308066_15677_1	1	3	22/01/2026 09:04:00	22/01/2026 19:37:00	INTERNA;NÃO PROGRAMADA;MEIO AMBIENTE;VENTO	380	1	65696	10,55	Teresina
38	1	2026	17238	01U3	CEN	57294842_17238_1	1	3	21/01/2026 00:51:00	21/01/2026 15:50:00	INTERNA;NÃO PROGRAMADA;MEIO AMBIENTE;VENTO	380	1	9789	14,98	Teresina
38	1	2026	17254	01C4	FAO	57290326_17254_1	1	3	20/01/2026 12:33:00	22/01/2026 07:51:00	INTERNA;NÃO PROGRAMADA;MEIO AMBIENTE;VENTO	380	1	30900	43,30	Floriano
38	1	2026	17251	01L1	CRO	57446821_17251_1	1	3	21/01/2026 18:37:00	21/01/2026 18:51:00	INTERNA;NÃO PROGRAMADA;MEIO AMBIENTE;VENTO	380	1	6551	0,23	Monsenhor Gil
38	1	2026	15678	01C8	RNA	57292454_15678_1	1	3	20/01/2026 18:01:00	21/01/2026 08:55:00	INTERNA;NÃO PROGRAMADA;MEIO AMBIENTE;VENTO	380	1	53371	14,90	Teresina
38	1	2026	17271	01N3	RGE	57302052_17271_1	1	3	21/01/2026 17:51:00	21/01/2026 20:15:00	INTERNA;NÃO PROGRAMADA;MEIO AMBIENTE;VENTO	13800	409	12980	981,60	Itaueira
38	1	2026	17271	01N3	RGE	57302052_17271_2	1	3	21/01/2026 17:51:00	22/01/2026 00:00:00	INTERNA;NÃO PROGRAMADA;MEIO AMBIENTE;VENTO	13800	669	12980	4.114,35	Itaueira
38	1	2026	17256	01Z1	IGA	57312135_17256_1	1	3	22/01/2026 17:28:00	22/01/2026 19:21:00	INTERNA;NÃO PROGRAMADA;MEIO AMBIENTE;VENTO	380	1	22492	1,88	Teresina
38	1	2026	15677	01P2	PTY	57289085_15677_1	1	3	20/01/2026 08:17:00	20/01/2026 17:40:00	INTERNA;NÃO PROGRAMADA;MEIO AMBIENTE;VENTO	380	1	65696	9,38	Teresina
38	1	2026	15678	01C5	RNA	57298057_15678_1	1	3	21/01/2026 09:50:00	22/01/2026 08:57:00	INTERNA;NÃO PROGRAMADA;MEIO AMBIENTE;VENTO	380	1	53371	23,12	Teresina
38	1	2026	15678	01C7	RNA	57303447_15678_1	1	3	21/01/2026 20:05:00	22/01/2026 11:33:00	INTERNA;NÃO PROGRAMADA;MEIO AMBIENTE;VENTO	380	1	53371	15,47	Teresina
38	1	2026	15682	01N7	MQP	57307692_15682_1	1	3	22/01/2026 08:32:00	22/01/2026 15:09:00	INTERNA;NÃO PROGRAMADA;MEIO AMBIENTE;VENTO	380	1	33376	6,62	Teresina
38	1	2026	17245	01C2	BOJ	57307170_17245_1	1	3	22/01/2026 07:37:00	22/01/2026 12:30:00	INTERNA;NÃO PROGRAMADA;MEIO AMBIENTE;VENTO	380	1	18120	4,88	Santa Luz
38	1	2026	17242	01C3	BAS	57306870_17242_1	1	3	22/01/2026 07:04:00	22/01/2026 11:38:00	INTERNA;NÃO PROGRAMADA;MEIO AMBIENTE;VENTO	380	1	24928	4,57	Barras
38	1	2026	15682	01N7	MQP	57422552_15682_1	1	3	21/01/2026 18:05:00	21/01/2026 18:11:00	INTERNA;NÃO PROGRAMADA;MEIO AMBIENTE;VENTO	380	1	33376	0,10	Teresina
38	1	2026	17252	01W2	DML	57301603_17252_1	1	3	21/01/2026 17:03:00	21/01/2026 19:32:00	INTERNA;NÃO PROGRAMADA;MEIO AMBIENTE;ÁRVORE OU VEGETAÇÃO	380	293	11352	727,62	Demerval Lobão
38	1	2026	17256	01Z6	IGA	57298450_17256_1	1	3	21/01/2026 09:38:00	21/01/2026 11:48:00	INTERNA;NÃO PROGRAMADA;MEIO AMBIENTE;VENTO	380	1	22492	2,17	Teresina
38	1	2026	17244	01N2	CRI	57312461_17244_1	1	3	22/01/2026 16:41:00	22/01/2026 21:02:00	INTERNA;NÃO PROGRAMADA;MEIO AMBIENTE;VENTO	380	33	8307	143,55	Palmeira do Piauí
38	1	2026	17257	01C2	PAL	57308058_17257_1	1	3	22/01/2026 05:48:00	22/01/2026 11:03:00	INTERNA;NÃO PROGRAMADA;MEIO AMBIENTE;DESCARGA ATMOSFÉRICA	13800	16	40919	84,00	Jacobina do Piauí
38	1	2026	17272	01L6	SAT	57296449_17272_1	1	3	21/01/2026 03:22:00	21/01/2026 10:46:00	INTERNA;NÃO PROGRAMADA;MEIO AMBIENTE;VENTO	380	1	55104	7,40	Teresina
38	1	2026	17251	01L2	CRO	57308672_17251_1	1	3	22/01/2026 07:54:00	22/01/2026 17:21:00	INTERNA;NÃO PROGRAMADA;MEIO AMBIENTE;ÁRVORE OU VEGETAÇÃO	380	14	6551	132,30	Currálinhos
38	1	2026	17239	01C4	ATS	57311236_17239_1	1	3	22/01/2026 15:16:00	22/01/2026 17:44:00	INTERNA;NÃO PROGRAMADA;MEIO AMBIENTE;VENTO	380	1	26725	2,47	Altos
38	1	2026	12703	01P2	PMR	57307835_12703_1	1	3	22/01/2026 08:07:00	22/01/2026 15:14:00	INTERNA;NÃO PROGRAMADA;MEIO AMBIENTE;ÁRVORE OU VEGETAÇÃO	13800	224	58875	1.594,13	Palmeirais
38	1	2026	17243	01C3	CPM	57297726_17243_1	1	3	21/01/2026 09:23:00	21/01/2026 10:44:00	INTERNA;NÃO PROGRAMADA;MEIO AMBIENTE;VENTO	380	1	43508	1,35	Campo Maior
38	1	2026	12690	01C3	MTO	57300946_12690_1	1	3	21/01/2026 13:51:00	21/01/2026 17:28:00	INTERNA;NÃO PROGRAMADA;MEIO AMBIENTE;VENTO	380	30	21519	108,50	Barras
38	1	2026	17276	01C4	UNO	57303022_17276_1	1	3	21/01/2026 15:55:00	22/01/2026 10:49:00	INTERNA;NÃO PROGRAMADA;MEIO AMBIENTE;VENTO	380	1	19425	18,90	Lagoa Alegre
38	1	2026	17272	01L9	SAT	57291321_17272_1	1	3	20/01/2026 15:09:00	20/01/2026 20:37:00	INTERNA;NÃO PROGRAMADA;MEIO AMBIENTE;VENTO	380	1	55104	5,47	Teresina
38	1	2026	17261	01V5	MCU	57292886_17261_1	1	3	20/01/2026 19:07:00	20/01/2026 22:40:00	INTERNA;NÃO PROGRAMADA;MEIO AMBIENTE;VENTO	380	1	20038	3,55	Teresina
38	1	2026	17259	01C1	JFR	57446556_17259_1	1	3	21/01/2026 18:51:00	21/01/2026 18:59:00	INTERNA;NÃO PROGRAMADA;MEIO AMBIENTE;DESCARGA ATMOSFÉRICA	380	1	18484	0,13	José de Freitas
38	1	2026	17251	01L1	CRO	57446807_17251_1	1	3	21/01/2026 18:49:00	21/01/2026 19:03:00	INTERNA;NÃO PROGRAMADA;MEIO AMBIENTE;VENTO	380	1	6551	0,23	Monsenhor Gil
38	1	2026	17245	01C3	BOJ	57291520_17245_1	1	3	20/01/2026 15:42:00	21/01/2026 09:07:00	INTERNA;NÃO PROGRAMADA;MEIO AMBIENTE;VENTO	380	1	18120	17,42	Bom Jesus
38	1	2026	15678	01C7	RNA	57291267_15678_1	1	3	20/01/2026 14:57:00	20/01/2026 17:16:00	INTERNA;NÃO PROGRAMADA;MEIO AMBIENTE;VENTO	380	176	53371	407,73	Teresina
38	1	2026	17265	01C1	EBV	57302860_17265_1	1	3	21/01/2026 18:39:00	22/01/2026 19:36:00	INTERNA;NÃO PROGRAMADA;MEIO AMBIENTE;VENTO	380	19	22899	474,05	Regeneração
38	1	2026	17251	01L2	CRO	57310794_17251_1	1	3	22/01/2026 14:15:00	23/01/2026 23:51:00	INTERNA;NÃO PROGRAMADA;MEIO AMBIENTE;ÁRVORE OU VEGETAÇÃO	13800	33	6551	1.108,80	Monsenhor Gil

RELATÓRIO DE INTERRUÇÃO EM SITUAÇÃO DE EMERGÊNCIA ISE 01.01.2026



38	1	2026	17245	01C3	BOJ	57293122_17245_1	1	3	20/01/2026 19:03:00	21/01/2026 08:09:00	INTERNA;NÃO PROGRAMADA;MEIO AMBIENTE;ÁRVORE OU VEGETAÇÃO	13800	23	18120	301,30	Currais
38	1	2026	17245	01C3	BOJ	57289240_17245_1	1	3	20/01/2026 08:38:00	20/01/2026 16:06:00	INTERNA;NÃO PROGRAMADA;MEIO AMBIENTE;VENTO	380	1	18120	7,47	Currais
38	1	2026	15678	01C5	RNA	57298153_15678_1	1	3	21/01/2026 10:01:00	21/01/2026 12:38:00	INTERNA;NÃO PROGRAMADA;MEIO AMBIENTE;DESCARGA ATMOSFÉRICA	380	161	53371	421,28	Teresina
38	1	2026	17254	01C4	FAO	57313620_17254_1	1	3	22/01/2026 19:16:00	22/01/2026 23:55:00	INTERNA;NÃO PROGRAMADA;MEIO AMBIENTE;ÁRVORE OU VEGETAÇÃO	380	14	30900	65,10	Floriano
38	1	2026	17276	01C1	UNO	57311120_17276_1	1	3	22/01/2026 15:01:00	22/01/2026 16:41:00	INTERNA;NÃO PROGRAMADA;MEIO AMBIENTE;VENTO	380	337	19425	561,67	União
38	1	2026	17259	01C2	JFR	57289108_17259_1	1	3	20/01/2026 08:32:00	20/01/2026 15:24:00	INTERNA;NÃO PROGRAMADA;MEIO AMBIENTE;VENTO	380	15	18484	103,00	José de Freitas
38	1	2026	17251	01L1	CRO	57298588_17251_1	1	3	21/01/2026 11:09:00	21/01/2026 15:22:00	INTERNA;NÃO PROGRAMADA;MEIO AMBIENTE;VENTO	380	1	6551	4,22	Monsenhor Gil
38	1	2026	17261	01V4	MCU	57301308_17261_1	1	3	21/01/2026 16:28:00	21/01/2026 18:05:00	INTERNA;NÃO PROGRAMADA;MEIO AMBIENTE;VENTO	380	30	20038	48,50	Teresina
38	1	2026	17275	01V5	TSA	57309222_17275_1	1	3	22/01/2026 09:35:00	22/01/2026 14:50:00	INTERNA;NÃO PROGRAMADA;MEIO AMBIENTE;VENTO	380	1	41568	5,25	Teresina
38	1	2026	17264	01C1	NVL	57307404_17264_1	1	3	22/01/2026 08:04:00	22/01/2026 17:35:00	INTERNA;NÃO PROGRAMADA;MEIO AMBIENTE;VENTO	380	1	3929	9,52	União
38	1	2026	12707	01C2	SPM	57290953_12707_1	1	3	20/01/2026 14:09:00	23/01/2026 10:59:00	INTERNA;NÃO PROGRAMADA;MEIO AMBIENTE;VENTO	380	1	27719	68,83	Campinas do Piauí
38	1	2026	12703	01C5	SPP	57311514_12703_1	1	3	22/01/2026 15:54:00	22/01/2026 19:15:00	INTERNA;NÃO PROGRAMADA;MEIO AMBIENTE;ÁRVORE OU VEGETAÇÃO	13800	2	58875	6,70	Angical do Piauí
38	1	2026	17272	01K1	TBC	57299852_17272_1	1	3	21/01/2026 13:37:00	21/01/2026 18:08:00	INTERNA;NÃO PROGRAMADA;MEIO AMBIENTE;VENTO	380	1	55104	4,52	Teresina
38	1	2026	12703	01C4	SPP	57302801_12703_1	1	3	21/01/2026 18:56:00	22/01/2026 15:49:00	INTERNA;NÃO PROGRAMADA;MEIO AMBIENTE;VENTO	380	1	58875	20,88	São Pedro do Piauí
38	1	2026	15682	01N6	MQP	57298003_15682_1	1	3	21/01/2026 09:55:00	21/01/2026 14:44:00	INTERNA;NÃO PROGRAMADA;MEIO AMBIENTE;VENTO	380	1	33376	4,82	Teresina
38	1	2026	17275	01Y2	TSA	57299165_17275_1	1	3	21/01/2026 12:01:00	21/01/2026 15:01:00	INTERNA;NÃO PROGRAMADA;MEIO AMBIENTE;VENTO	380	1	41568	3,00	Teresina
38	1	2026	15677	01P1	PTY	57301107_15677_1	1	3	21/01/2026 16:18:00	21/01/2026 18:44:00	INTERNA;NÃO PROGRAMADA;MEIO AMBIENTE;VENTO	380	209	65696	508,57	Teresina
38	1	2026	17242	01C3	BAS	57301753_17242_1	1	3	21/01/2026 17:11:00	21/01/2026 19:22:00	INTERNA;NÃO PROGRAMADA;MEIO AMBIENTE;VENTO	13800	463	24928	1.010,88	Barras
38	1	2026	12696	01C3	MAV	57415062_12696_1	1	3	22/01/2026 11:27:00	22/01/2026 16:09:00	INTERNA;NÃO PROGRAMADA;MEIO AMBIENTE;VENTO	380	1	10633	4,70	Miguel Alves
38	1	2026	12703	01L1	CRO	57302068_12703_1	1	3	21/01/2026 17:36:00	21/01/2026 17:45:00	INTERNA;NÃO PROGRAMADA;MEIO AMBIENTE;VENTO	13800	21	58875	3,15	Monsenhor Gil
38	1	2026	12703	01L1	CRO	57302068_12703_2	1	3	21/01/2026 20:22:00	22/01/2026 00:17:00	INTERNA;NÃO PROGRAMADA;MEIO AMBIENTE;VENTO	13800	21	58875	82,25	Monsenhor Gil
38	1	2026	17250	09S4	CMT	57309453_17250_1	1	3	22/01/2026 11:22:00	22/01/2026 16:04:00	INTERNA;NÃO PROGRAMADA;MEIO AMBIENTE;VENTO	380	4	18846	18,80	Curimatá
38	1	2026	12715	09S1	CRT	57307354_12715_1	1	3	22/01/2026 07:58:00	22/01/2026 10:45:00	INTERNA;NÃO PROGRAMADA;MEIO AMBIENTE;VENTO	380	1	30515	2,78	Corrente
38	1	2026	12703	01C1	SPP	57299851_12703_1	1	3	21/01/2026 13:16:00	21/01/2026 15:38:00	INTERNA;NÃO PROGRAMADA;MEIO AMBIENTE;DESCARGA ATMOSFÉRICA	13800	25	58875	59,17	Água Branca
38	1	2026	17262	01C4	MBA	57422429_17262_1	1	3	22/01/2026 07:59:00	22/01/2026 08:05:00	INTERNA;NÃO PROGRAMADA;MEIO AMBIENTE;VENTO	380	1	6425	0,10	José de Freitas
38	1	2026	17252	01W1	DML	57312530_17252_1	1	3	22/01/2026 12:54:00	22/01/2026 20:32:00	INTERNA;NÃO PROGRAMADA;MEIO AMBIENTE;VENTO	380	115	11352	877,83	Teresina
38	1	2026	17239	01C3	ATS	57309561_17239_1	1	3	22/01/2026 11:39:00	23/01/2026 09:10:00	INTERNA;NÃO PROGRAMADA;MEIO AMBIENTE;ÁRVORE OU VEGETAÇÃO	380	1	26725	21,52	Altos
38	1	2026	12706	01C1	SJP	57295622_12706_1	1	3	21/01/2026 02:34:00	21/01/2026 11:28:00	INTERNA;NÃO PROGRAMADA;MEIO AMBIENTE;VENTO	380	1	29133	8,90	São João do Piauí
38	1	2026	12715	01C2	CRT	57308799_12715_1	1	3	22/01/2026 10:17:00	22/01/2026 16:13:00	INTERNA;NÃO PROGRAMADA;MEIO AMBIENTE;ÁRVORE OU VEGETAÇÃO	380	1	30515	5,93	Corrente
38	1	2026	17275	01Y3	TSA	57289146_17275_1	1	3	20/01/2026 07:45:00	21/01/2026 00:17:00	INTERNA;NÃO PROGRAMADA;MEIO AMBIENTE;VENTO	380	1	41568	16,53	Teresina
38	1	2026	15678	01C8	RNA	57299306_15678_1	1	3	21/01/2026 12:23:00	21/01/2026 15:28:00	INTERNA;NÃO PROGRAMADA;MEIO AMBIENTE;VENTO	380	1	53371	3,08	Teresina
38	1	2026	15677	01C4	MBA	57290800_15677_1	1	3	20/01/2026 13:44:00	20/01/2026 17:28:00	INTERNA;NÃO PROGRAMADA;MEIO AMBIENTE;VENTO	380	1	65696	3,73	Teresina
38	1	2026	12703	01P1	PMR	57299536_12703_1	1	3	21/01/2026 11:16:00	21/01/2026 14:05:00	INTERNA;NÃO PROGRAMADA;MEIO AMBIENTE;VENTO	380	91	58875	256,32	Palmeirais
38	1	2026	17271	01N3	RGE	57446307_17271_1	1	3	22/01/2026 02:39:00	22/01/2026 02:45:00	INTERNA;NÃO PROGRAMADA;MEIO AMBIENTE;DESCARGA ATMOSFÉRICA	380	1	12980	0,10	Itaueira
38	1	2026	15677	01P7	PTY	57310239_15677_1	1	3	22/01/2026 12:55:00	22/01/2026 18:20:00	INTERNA;NÃO PROGRAMADA;MEIO AMBIENTE;VENTO	380	83	65696	449,58	Teresina
38	1	2026	12713	01C2	BOL	57312885_12713_1	1	3	22/01/2026 17:27:00	23/01/2026 08:08:00	INTERNA;NÃO PROGRAMADA;MEIO AMBIENTE;ÁRVORE OU VEGETAÇÃO	13800	5	10847	73,42	Cristino Castro
38	1	2026	15677	01P8	PTY	57312489_15677_1	1	3	22/01/2026 18:32:00	22/01/2026 20:05:00	INTERNA;NÃO PROGRAMADA;MEIO AMBIENTE;DESCARGA ATMOSFÉRICA	380	210	65696	325,50	Teresina
38	1	2026	12716	09F3	SRO	57309008_12716_1	1	3	22/01/2026 09:20:00	22/01/2026 22:36:00	INTERNA;NÃO PROGRAMADA;MEIO AMBIENTE;VENTO	13800	5	55835	66,33	Coronel José Dias
38	1	2026	15678	01C7	RNA	57293288_15678_1	1	3	20/01/2026 19:43:00	20/01/2026 23:04:00	INTERNA;NÃO PROGRAMADA;MEIO AMBIENTE;VENTO	380	106	53371	355,10	Teresina

RELATÓRIO DE INTERRUÇÃO EM SITUAÇÃO DE EMERGÊNCIA ISE 01 01.2026



38	1	2026	17254	01C7	FAO	57323734_17254_1	1	3	21/01/2026 08:03:00	21/01/2026 11:30:00	INTERNA;NÃO PROGRAMADA;MEIO AMBIENTE;VENTO	380	1	30900	3,45	Floriano
38	1	2026	17278	09W3	URD	57310862_17278_1	1	3	22/01/2026 14:25:00	24/01/2026 14:26:00	INTERNA;NÃO PROGRAMADA;MEIO AMBIENTE;VENTO	380	1	12535	48,02	Baixa Grande do Ribeiro
38	1	2026	17251	01L1	CRO	57306873_17251_1	1	3	22/01/2026 07:26:00	22/01/2026 12:07:00	INTERNA;NÃO PROGRAMADA;MEIO AMBIENTE;ÁRVORE OU VEGETAÇÃO	380	140	6551	655,67	Monsenhor Gil
38	1	2026	17275	01Y8	TSA	57300681_17275_1	1	3	21/01/2026 15:26:00	21/01/2026 19:49:00	INTERNA;NÃO PROGRAMADA;MEIO AMBIENTE;VENTO	380	1	41568	4,38	Teresina
38	1	2026	12716	01C1	FAT	57297201_12716_1	1	3	21/01/2026 08:17:00	21/01/2026 17:03:00	INTERNA;NÃO PROGRAMADA;MEIO AMBIENTE;VENTO	380	1	55835	8,77	Fartura do Piauí
38	1	2026	12703	01C3	SPP	57296494_12703_1	1	3	21/01/2026 06:12:00	21/01/2026 08:59:00	INTERNA;NÃO PROGRAMADA;MEIO AMBIENTE;ÁRVORE OU VEGETAÇÃO	380	25	58875	69,58	Barro Duro
38	1	2026	17263	01Z3	NZA	57304662_17263_1	1	3	21/01/2026 21:45:00	22/01/2026 09:41:00	INTERNA;NÃO PROGRAMADA;MEIO AMBIENTE;ÁRVORE OU VEGETAÇÃO	380	9	7316	107,40	Lagoa do Piauí
38	1	2026	12703	01C3	SPP	57309266_12703_1	1	3	22/01/2026 11:09:00	22/01/2026 17:27:00	INTERNA;NÃO PROGRAMADA;MEIO AMBIENTE;VENTO	380	1	58875	6,30	Passagem Franca do Piauí
38	1	2026	17275	01Y7	TSA	57422592_17275_1	1	3	21/01/2026 10:01:00	21/01/2026 10:07:00	INTERNA;NÃO PROGRAMADA;MEIO AMBIENTE;VENTO	380	1	41568	0,10	Teresina
38	1	2026	17272	01K1	TBC	57298882_17272_1	1	3	21/01/2026 11:26:00	21/01/2026 16:58:00	INTERNA;NÃO PROGRAMADA;MEIO AMBIENTE;ÁRVORE OU VEGETAÇÃO	380	1	55104	5,53	Teresina
38	1	2026	17272	01L7	SAT	57302644_17272_1	1	3	21/01/2026 16:58:00	21/01/2026 20:58:00	INTERNA;NÃO PROGRAMADA;MEIO AMBIENTE;VENTO	13800	31	55104	124,00	Teresina
38	1	2026	12703	01N2	AME	57307537_12703_1	1	3	22/01/2026 07:30:00	23/01/2026 09:08:00	INTERNA;NÃO PROGRAMADA;MEIO AMBIENTE;DESCARGA ATMOSFÉRICA	13800	58	58875	1.486,73	Amarante
38	1	2026	17239	01C3	ATS	57289541_17239_1	1	3	20/01/2026 09:33:00	20/01/2026 15:31:00	INTERNA;NÃO PROGRAMADA;MEIO AMBIENTE;ÁRVORE OU VEGETAÇÃO	380	12	26725	71,60	Coivaras
38	1	2026	17240	01C1	BGR	57311390_17240_1	1	3	22/01/2026 10:32:00	22/01/2026 12:39:00	INTERNA;NÃO PROGRAMADA;MEIO AMBIENTE;VENTO	13800	239	6608	505,88	Baixa Grande do Ribeiro
38	1	2026	17240	01C1	BGR	57311390_17240_2	1	3	22/01/2026 10:32:00	22/01/2026 20:14:00	INTERNA;NÃO PROGRAMADA;MEIO AMBIENTE;VENTO	13800	8	6608	77,60	Baixa Grande do Ribeiro
38	1	2026	12703	01C2	SPP	57311416_12703_1	1	3	22/01/2026 15:42:00	23/01/2026 11:30:00	INTERNA;NÃO PROGRAMADA;MEIO AMBIENTE;VENTO	380	1	58875	19,80	Hugo Napoleão
38	1	2026	15677	01P1	PTY	57299319_15677_1	1	3	21/01/2026 12:29:00	21/01/2026 17:36:00	INTERNA;NÃO PROGRAMADA;MEIO AMBIENTE;ÁRVORE OU VEGETAÇÃO	380	1	65696	5,12	Teresina
38	1	2026	17243	09F2	CPM	57312526_17243_1	1	3	22/01/2026 16:20:00	22/01/2026 22:31:00	INTERNA;NÃO PROGRAMADA;MEIO AMBIENTE;ÁRVORE OU VEGETAÇÃO	34500	5	43508	30,92	Campo Maior
38	1	2026	15677	01P4	PTY	57301024_15677_1	1	3	21/01/2026 16:09:00	21/01/2026 19:08:00	INTERNA;NÃO PROGRAMADA;MEIO AMBIENTE;VENTO	380	1	65696	2,98	Teresina
38	1	2026	17276	01C1	UNO	57422625_17276_1	1	3	20/01/2026 10:11:00	20/01/2026 10:17:00	INTERNA;NÃO PROGRAMADA;MEIO AMBIENTE;VENTO	380	1	19425	0,10	União
38	1	2026	15682	01N8	MQP	57299732_15682_1	1	3	21/01/2026 13:23:00	21/01/2026 16:48:00	INTERNA;NÃO PROGRAMADA;MEIO AMBIENTE;VENTO	380	1	33376	3,42	Teresina
38	1	2026	17275	01S1	PID	57307494_17275_1	1	3	22/01/2026 08:14:00	22/01/2026 19:28:00	INTERNA;NÃO PROGRAMADA;MEIO AMBIENTE;VENTO	380	1	41568	11,23	Teresina
38	1	2026	17261	01V6	MCU	57297433_17261_1	1	3	21/01/2026 08:41:00	21/01/2026 14:47:00	INTERNA;NÃO PROGRAMADA;MEIO AMBIENTE;VENTO	380	1	20038	6,10	Teresina
38	1	2026	17272	01K1	TBC	57314389_17272_1	1	3	22/01/2026 20:39:00	23/01/2026 04:33:00	INTERNA;NÃO PROGRAMADA;MEIO AMBIENTE;DESCARGA ATMOSFÉRICA	380	36	55104	284,40	Teresina
38	1	2026	17272	01L7	SAT	57291937_17272_1	1	3	20/01/2026 16:48:00	20/01/2026 19:09:00	INTERNA;NÃO PROGRAMADA;MEIO AMBIENTE;VENTO	380	1	55104	2,35	Teresina
38	1	2026	17272	01K1	TBC	57309225_17272_1	1	3	22/01/2026 08:08:00	22/01/2026 18:43:00	INTERNA;NÃO PROGRAMADA;MEIO AMBIENTE;DESCARGA ATMOSFÉRICA	13800	79	55104	836,08	Altos
38	1	2026	17254	01C8	FAO	57299958_17254_1	1	3	21/01/2026 13:54:00	21/01/2026 16:25:00	INTERNA;NÃO PROGRAMADA;MEIO AMBIENTE;VENTO	13800	2	30900	5,03	Floriano
38	1	2026	17263	01Z1	NZA	57300773_17263_1	1	3	21/01/2026 12:23:00	21/01/2026 21:58:00	INTERNA;NÃO PROGRAMADA;MEIO AMBIENTE;VENTO	380	1	7316	9,58	Nazária
38	1	2026	15678	01C6	RNA	57306876_15678_1	1	3	22/01/2026 07:04:00	22/01/2026 09:20:00	INTERNA;NÃO PROGRAMADA;MEIO AMBIENTE;VENTO	380	1	53371	2,27	Teresina
38	1	2026	17238	01U5	CEN	57307240_17238_1	1	3	22/01/2026 07:49:00	22/01/2026 09:17:00	INTERNA;NÃO PROGRAMADA;MEIO AMBIENTE;VENTO	380	1	9789	1,47	Teresina
38	1	2026	17257	09F5	JAC	57300606_17257_1	1	3	21/01/2026 10:51:00	21/01/2026 16:48:00	INTERNA;NÃO PROGRAMADA;MEIO AMBIENTE;DESCARGA ATMOSFÉRICA	34500	569	40919	3.385,55	Jacobina do Piauí
38	1	2026	12713	01C2	BOL	57296716_12713_1	1	3	20/01/2026 08:30:00	21/01/2026 11:04:00	INTERNA;NÃO PROGRAMADA;MEIO AMBIENTE;VENTO	380	1	10847	26,57	Cristino Castro
38	1	2026	17259	01C3	JFR	57297610_17259_1	1	3	21/01/2026 07:57:00	21/01/2026 12:17:00	INTERNA;NÃO PROGRAMADA;MEIO AMBIENTE;ÁRVORE OU VEGETAÇÃO	13800	52	18484	225,33	José de Freitas
38	1	2026	17251	01L1	CRO	57446813_17251_1	1	3	21/01/2026 19:21:00	21/01/2026 19:35:00	INTERNA;NÃO PROGRAMADA;MEIO AMBIENTE;VENTO	380	1	6551	0,23	Monsenhor Gil
38	1	2026	17259	01C4	JFR	57289104_17259_1	1	3	20/01/2026 08:13:00	20/01/2026 08:30:00	INTERNA;NÃO PROGRAMADA;MEIO AMBIENTE;VENTO	380	1	18484	0,28	José de Freitas
38	1	2026	12703	01C5	SPP	57304316_12703_1	1	3	21/01/2026 20:42:00	22/01/2026 10:12:00	INTERNA;NÃO PROGRAMADA;MEIO AMBIENTE;VENTO	380	1	58875	13,50	Angical do Piauí
38	1	2026	17253	01M2	ESP	57303352_17253_1	1	3	21/01/2026 19:51:00	24/01/2026 08:45:00	INTERNA;NÃO PROGRAMADA;MEIO AMBIENTE;VENTO	380	1	17343	60,90	Teresina
38	1	2026	12707	01C1	SFA	57300229_12707_1	1	3	21/01/2026 10:35:00	22/01/2026 17:25:00	INTERNA;NÃO PROGRAMADA;MEIO AMBIENTE;VENTO	380	1	27719	30,83	São Francisco de Assis do Piauí
38	1	2026	17253	01M1	ESP	57310611_17253_1	1	3	22/01/2026 13:32:00	22/01/2026 17:48:00	INTERNA;NÃO PROGRAMADA;MEIO AMBIENTE;ÁRVORE OU VEGETAÇÃO	380	21	17343	89,60	Teresina

RELATÓRIO DE INTERRUÇÃO EM SITUAÇÃO DE EMERGÊNCIA ISE 01 01.2026



38	1	2026	12716	09L1	SRO	57300976_12716_1	1	3	21/01/2026 16:01:00	22/01/2026 09:08:00	INTERNA;NÃO PROGRAMADA;MEIO AMBIENTE;VENTO	380	1	55835	17,12	Coronel José Dias
38	1	2026	17256	01Z2	IGA	57310746_17256_1	1	3	22/01/2026 14:12:00	23/01/2026 08:03:00	INTERNA;NÃO PROGRAMADA;MEIO AMBIENTE;VENTO	380	1	22492	17,85	Teresina
38	1	2026	17276	01C3	BAS	57308844_17276_1	1	3	22/01/2026 08:08:00	22/01/2026 13:02:00	INTERNA;NÃO PROGRAMADA;MEIO AMBIENTE;ÁRVORE OU VEGETAÇÃO	13800	8	19425	39,20	Barras
38	1	2026	15682	01N4	MQP	57310097_15682_1	1	3	22/01/2026 12:05:00	22/01/2026 18:35:00	INTERNA;NÃO PROGRAMADA;MEIO AMBIENTE;VENTO	380	43	33376	279,50	Teresina
38	1	2026	15677	01P2	PTY	57300890_15677_1	1	3	21/01/2026 15:52:00	21/01/2026 20:41:00	INTERNA;NÃO PROGRAMADA;MEIO AMBIENTE;ÁRVORE OU VEGETAÇÃO	13800	353	65696	1.700,28	Teresina
38	1	2026	15678	01C4	RNA	57298275_15678_1	1	3	21/01/2026 10:25:00	21/01/2026 13:00:00	INTERNA;NÃO PROGRAMADA;MEIO AMBIENTE;VENTO	380	1	53371	2,58	Teresina
38	1	2026	17262	01C4	MBA	57307395_17262_1	1	3	22/01/2026 07:54:00	22/01/2026 09:49:00	INTERNA;NÃO PROGRAMADA;MEIO AMBIENTE;ÁRVORE OU VEGETAÇÃO	13800	83	6425	159,08	José de Freitas
38	1	2026	12706	01C1	SJP	57309647_12706_1	1	3	22/01/2026 11:46:00	22/01/2026 14:50:00	INTERNA;NÃO PROGRAMADA;MEIO AMBIENTE;VENTO	380	1	29133	3,07	São João do Piauí
38	1	2026	15678	01C5	RNA	57299292_15678_1	1	3	21/01/2026 12:00:00	21/01/2026 16:08:00	INTERNA;NÃO PROGRAMADA;MEIO AMBIENTE;VENTO	380	1	53371	4,13	Teresina
38	1	2026	17252	01W1	DML	57297725_17252_1	1	3	21/01/2026 09:22:00	22/01/2026 08:43:00	INTERNA;NÃO PROGRAMADA;MEIO AMBIENTE;VENTO	380	1	11352	23,35	Demerval Lobão
38	1	2026	17257	09F5	JAC	57289700_17257_1	1	3	20/01/2026 11:09:00	20/01/2026 17:41:00	INTERNA;NÃO PROGRAMADA;MEIO AMBIENTE;DESCARGA ATMOSFÉRICA	380	1	40919	6,53	Jacobina do Piauí
38	1	2026	17254	01C6	FAO	57289973_17254_1	1	3	20/01/2026 11:40:00	20/01/2026 22:18:00	INTERNA;NÃO PROGRAMADA;MEIO AMBIENTE;VENTO	380	1	30900	10,63	Floriano
38	1	2026	12696	01C3	MAV	57302260_12696_1	1	3	21/01/2026 18:05:00	21/01/2026 20:18:00	INTERNA;NÃO PROGRAMADA;MEIO AMBIENTE;VENTO	13800	217	10633	481,02	Miguel Alves
38	1	2026	12696	01C3	MAV	57302260_12696_2	1	3	21/01/2026 18:05:00	21/01/2026 20:51:00	INTERNA;NÃO PROGRAMADA;MEIO AMBIENTE;VENTO	13800	156	10633	431,60	Miguel Alves
38	1	2026	12696	01C3	MAV	57302260_12696_3	1	3	21/01/2026 18:05:00	21/01/2026 21:50:00	INTERNA;NÃO PROGRAMADA;MEIO AMBIENTE;VENTO	13800	326	10633	1.222,50	Miguel Alves
38	1	2026	17267	01S8	PID	57309272_17267_1	1	3	22/01/2026 11:05:00	22/01/2026 17:27:00	INTERNA;NÃO PROGRAMADA;MEIO AMBIENTE;VENTO	380	1	41950	6,37	Teresina
38	1	2026	17253	01M3	ESP	57308711_17253_1	1	3	21/01/2026 19:55:00	22/01/2026 11:33:00	INTERNA;NÃO PROGRAMADA;MEIO AMBIENTE;VENTO	380	1	17343	15,63	Teresina
38	1	2026	12706	01C1	SJP	57414992_12706_1	1	3	21/01/2026 02:42:00	21/01/2026 09:54:00	INTERNA;NÃO PROGRAMADA;MEIO AMBIENTE;ÁRVORE OU VEGETAÇÃO	380	1	29133	7,20	São João do Piauí
38	1	2026	17251	01L1	CRO	57422466_17251_1	1	3	21/01/2026 21:26:00	21/01/2026 21:32:00	INTERNA;NÃO PROGRAMADA;MEIO AMBIENTE;VENTO	380	1	6551	0,10	Monsenhor Gil
38	1	2026	12696	01C1	MAV	57301656_12696_1	1	3	21/01/2026 13:28:00	22/01/2026 10:21:00	INTERNA;NÃO PROGRAMADA;MEIO AMBIENTE;ÁRVORE OU VEGETAÇÃO	380	9	10633	187,95	Miguel Alves
38	1	2026	17242	01C1	CBC	57303058_17242_1	1	3	21/01/2026 15:05:00	22/01/2026 00:29:00	INTERNA;NÃO PROGRAMADA;MEIO AMBIENTE;ÁRVORE OU VEGETAÇÃO	13800	14	24928	131,60	Cabeceiras do Piauí
38	1	2026	17259	01C1	JFR	57519576_17259_1	1	3	21/01/2026 23:36:00	21/01/2026 23:48:00	INTERNA;NÃO PROGRAMADA;MEIO AMBIENTE;VENTO	380	1	18484	0,20	José de Freitas
38	1	2026	15677	01P8	PTY	57301360_15677_1	1	3	21/01/2026 16:35:00	22/01/2026 01:10:00	INTERNA;NÃO PROGRAMADA;MEIO AMBIENTE;DESCARGA ATMOSFÉRICA	380	48	65696	412,00	Teresina
38	1	2026	17239	01C2	ATS	57289130_17239_1	1	3	20/01/2026 08:53:00	20/01/2026 17:48:00	INTERNA;NÃO PROGRAMADA;MEIO AMBIENTE;VENTO	380	1	26725	8,92	Altos
38	1	2026	12703	01C1	SPP	57301956_12703_1	1	3	21/01/2026 17:40:00	21/01/2026 20:48:00	INTERNA;NÃO PROGRAMADA;MEIO AMBIENTE;ÁRVORE OU VEGETAÇÃO	380	74	58875	231,87	Água Branca
38	1	2026	12703	01C1	RGN	57298142_12703_1	1	3	21/01/2026 10:13:00	21/01/2026 16:24:00	INTERNA;NÃO PROGRAMADA;MEIO AMBIENTE;VENTO	380	1	58875	6,18	Regeneração
38	1	2026	12715	09F7	GBS	57299372_12715_1	1	3	21/01/2026 12:32:00	21/01/2026 21:08:00	INTERNA;NÃO PROGRAMADA;MEIO AMBIENTE;VENTO	380	1	30515	8,60	Monte Alegre do Piauí
38	1	2026	17268	01C1	RDG	57288286_17268_1	1	3	20/01/2026 07:50:00	20/01/2026 11:21:00	INTERNA;NÃO PROGRAMADA;MEIO AMBIENTE;VENTO	380	1	4414	3,52	Redenção do Gurguéia
38	1	2026	17263	01Z2	NZA	57304591_17263_1	1	3	21/01/2026 21:12:00	22/01/2026 17:59:00	INTERNA;NÃO PROGRAMADA;MEIO AMBIENTE;VENTO	380	1	7316	20,78	Nazária
38	1	2026	12703	01P2	PMR	57302904_12703_1	1	3	21/01/2026 19:07:00	22/01/2026 08:07:00	INTERNA;NÃO PROGRAMADA;MEIO AMBIENTE;ÁRVORE OU VEGETAÇÃO	13800	178	58875	2.314,00	Palmeirais
38	1	2026	17242	01C4	BAS	57302361_17242_1	1	3	21/01/2026 18:08:00	21/01/2026 23:20:00	INTERNA;NÃO PROGRAMADA;MEIO AMBIENTE;ÁRVORE OU VEGETAÇÃO	380	141	24928	733,20	Barras
38	1	2026	15678	01C7	RNA	57292576_15678_1	1	3	20/01/2026 18:15:00	20/01/2026 19:29:00	INTERNA;NÃO PROGRAMADA;MEIO AMBIENTE;ÁRVORE OU VEGETAÇÃO	380	106	53371	130,73	Teresina
38	1	2026	17259	01C1	JFR	57446562_17259_1	1	3	21/01/2026 19:14:00	21/01/2026 19:22:00	INTERNA;NÃO PROGRAMADA;MEIO AMBIENTE;DESCARGA ATMOSFÉRICA	380	1	18484	0,13	José de Freitas
38	1	2026	17262	01C3	MBA	57298512_17262_1	1	3	21/01/2026 10:55:00	22/01/2026 14:45:00	INTERNA;NÃO PROGRAMADA;MEIO AMBIENTE;VENTO	380	1	6425	27,83	Teresina
38	1	2026	12703	01C1	RGN	57313027_12703_1	1	3	22/01/2026 19:48:00	22/01/2026 22:54:00	INTERNA;NÃO PROGRAMADA;MEIO AMBIENTE;VENTO	380	1	58875	3,10	Regeneração
38	1	2026	12721	01C2	MAD	57303129_12721_1	1	3	21/01/2026 19:11:00	21/01/2026 21:32:00	INTERNA;NÃO PROGRAMADA;MEIO AMBIENTE;VENTO	380	194	35467	455,90	Padre Marcos
38	1	2026	12703	01P3	PMR	57422417_12703_1	1	3	22/01/2026 08:56:00	22/01/2026 09:01:00	INTERNA;NÃO PROGRAMADA;MEIO AMBIENTE;VENTO	380	1	58875	0,08	Palmeirais
38	1	2026	12716	09F3	SRO	57302406_12716_1	1	3	21/01/2026 18:09:00	21/01/2026 21:34:00	INTERNA;NÃO PROGRAMADA;MEIO AMBIENTE;DESCARGA ATMOSFÉRICA	34500	470	55835	1.605,83	Coronel José Dias
38	1	2026	12706	01C2	PAL	57300687_12706_1	1	3	21/01/2026 14:22:00	21/01/2026 18:25:00	INTERNA;NÃO PROGRAMADA;MEIO AMBIENTE;VENTO	13800	28	29133	113,40	São Francisco de Assis do Piauí

RELATÓRIO DE INTERRUÇÃO EM SITUAÇÃO DE EMERGÊNCIA ISE 01.01.2026



38	1	2026	12703	01N2	AME	57446328_12703_1	1	3	22/01/2026 12:52:00	22/01/2026 12:59:00	INTERNA;NÃO PROGRAMADA;MEIO AMBIENTE;ÁRVORE OU VEGETAÇÃO	380	1	58875	0,12	Amarante
38	1	2026	17259	01C1	JFR	57519591_17259_1	1	3	22/01/2026 00:33:00	22/01/2026 00:46:00	INTERNA;NÃO PROGRAMADA;MEIO AMBIENTE;VENTO	380	1	18484	0,22	José de Freitas
38	1	2026	15678	01C6	RNA	57313770_15678_1	1	3	22/01/2026 19:11:00	23/01/2026 03:41:00	INTERNA;NÃO PROGRAMADA;MEIO AMBIENTE;VENTO	380	188	53371	1.598,00	Teresina
38	1	2026	17251	01L1	CRO	57446814_17251_1	1	3	21/01/2026 19:33:00	21/01/2026 19:47:00	INTERNA;NÃO PROGRAMADA;MEIO AMBIENTE;VENTO	380	1	6551	0,23	Monsenhor Gil
38	1	2026	17251	01L1	CRO	57422460_17251_1	1	3	21/01/2026 22:24:00	21/01/2026 22:30:00	INTERNA;NÃO PROGRAMADA;MEIO AMBIENTE;VENTO	380	1	6551	0,10	Monsenhor Gil
38	1	2026	17276	01C1	UNO	57302592_17276_1	1	3	21/01/2026 18:39:00	22/01/2026 15:24:00	INTERNA;NÃO PROGRAMADA;MEIO AMBIENTE;VENTO	380	1	19425	20,75	União
38	1	2026	15677	01P2	PTY	57309723_15677_1	1	3	22/01/2026 11:55:00	22/01/2026 17:39:00	INTERNA;NÃO PROGRAMADA;MEIO AMBIENTE;VENTO	380	1	65696	5,73	Teresina
38	1	2026	17261	01V4	MCU	57310052_17261_1	1	3	22/01/2026 12:35:00	22/01/2026 16:43:00	INTERNA;NÃO PROGRAMADA;MEIO AMBIENTE;VENTO	380	1	20038	4,13	Teresina
38	1	2026	17267	01S6	PID	57289284_17267_1	1	3	20/01/2026 08:56:00	20/01/2026 16:05:00	INTERNA;NÃO PROGRAMADA;MEIO AMBIENTE;VENTO	380	1	41950	7,15	Teresina
38	1	2026	17251	01L1	CRO	57422527_17251_1	1	3	21/01/2026 17:52:00	21/01/2026 17:58:00	INTERNA;NÃO PROGRAMADA;MEIO AMBIENTE;VENTO	380	1	6551	0,10	Monsenhor Gil
38	1	2026	17239	01C4	ATS	57288227_17239_1	1	3	20/01/2026 07:42:00	20/01/2026 17:16:00	INTERNA;NÃO PROGRAMADA;MEIO AMBIENTE;VENTO	380	1	26725	9,57	Altos
38	1	2026	17245	01C3	BOJ	57291643_17245_1	1	3	20/01/2026 16:00:00	20/01/2026 19:27:00	INTERNA;NÃO PROGRAMADA;MEIO AMBIENTE;ÁRVORE OU VEGETAÇÃO	380	316	18120	1.090,20	Bom Jesus
38	1	2026	17267	01S6	PID	57290036_17267_1	1	3	20/01/2026 10:24:00	20/01/2026 20:11:00	INTERNA;NÃO PROGRAMADA;MEIO AMBIENTE;VENTO	380	1	41950	9,78	Teresina
38	1	2026	15678	01C1	RNA	57293977_15678_1	1	3	20/01/2026 21:54:00	21/01/2026 03:42:00	INTERNA;NÃO PROGRAMADA;MEIO AMBIENTE;DESCARGA ATMOSFÉRICA	380	229	53371	1.328,20	Teresina
38	1	2026	17245	01C3	BOJ	57293000_17245_1	1	3	20/01/2026 19:27:00	21/01/2026 09:19:00	INTERNA;NÃO PROGRAMADA;MEIO AMBIENTE;VENTO	380	8	18120	110,93	Currais
38	1	2026	12706	01C1	SIP	57297093_12706_1	1	3	21/01/2026 08:02:00	21/01/2026 10:35:00	INTERNA;NÃO PROGRAMADA;MEIO AMBIENTE;VENTO	380	1	29133	2,55	São João do Piauí
38	1	2026	17256	01Z6	IGA	57297794_17256_1	1	3	21/01/2026 07:25:00	21/01/2026 11:37:00	INTERNA;NÃO PROGRAMADA;MEIO AMBIENTE;VENTO	380	1	22492	4,20	Teresina
38	1	2026	12703	01P2	PMR	57309046_12703_1	1	3	22/01/2026 10:43:00	22/01/2026 14:16:00	INTERNA;NÃO PROGRAMADA;MEIO AMBIENTE;ÁRVORE OU VEGETAÇÃO	13800	647	58875	2.296,85	Palmeirais
38	1	2026	12703	01P2	PMR	57309046_12703_2	1	3	22/01/2026 10:43:00	22/01/2026 14:56:00	INTERNA;NÃO PROGRAMADA;MEIO AMBIENTE;ÁRVORE OU VEGETAÇÃO	13800	365	58875	1.539,08	Palmeirais
38	1	2026	12703	01P2	PMR	57309046_12703_3	1	3	22/01/2026 10:43:00	22/01/2026 16:00:00	INTERNA;NÃO PROGRAMADA;MEIO AMBIENTE;ÁRVORE OU VEGETAÇÃO	13800	346	58875	1.828,03	Palmeirais
38	1	2026	17257	01C2	PAL	57300333_17257_1	1	3	21/01/2026 13:23:00	21/01/2026 18:10:00	INTERNA;NÃO PROGRAMADA;MEIO AMBIENTE;DESCARGA ATMOSFÉRICA	13800	112	40919	535,73	Jacobina do Piauí
38	1	2026	17262	01C4	MBA	57309831_17262_1	1	3	22/01/2026 06:25:00	22/01/2026 14:36:00	INTERNA;NÃO PROGRAMADA;MEIO AMBIENTE;ÁRVORE OU VEGETAÇÃO	13800	292	6425	2.389,53	José de Freitas
38	1	2026	17272	01L6	SAT	57336983_17272_1	1	3	20/01/2026 21:58:00	20/01/2026 22:11:00	INTERNA;NÃO PROGRAMADA;MEIO AMBIENTE;VENTO	380	1	55104	0,22	Teresina
38	1	2026	12703	01C1	RGN	57303810_12703_1	1	3	21/01/2026 19:18:00	22/01/2026 07:49:00	INTERNA;NÃO PROGRAMADA;MEIO AMBIENTE;DESCARGA ATMOSFÉRICA	380	29	58875	362,98	Jardim do Mulato
38	1	2026	15677	01P5	PTY	57307169_15677_1	1	3	22/01/2026 07:36:00	22/01/2026 10:12:00	INTERNA;NÃO PROGRAMADA;MEIO AMBIENTE;VENTO	380	1	65696	2,60	Teresina
38	1	2026	15678	01C8	RNA	57312224_15678_1	1	3	22/01/2026 15:11:00	23/01/2026 11:18:00	INTERNA;NÃO PROGRAMADA;MEIO AMBIENTE;VENTO	380	1	53371	20,12	Teresina
38	1	2026	17259	01C2	JFR	57306643_17259_1	1	3	22/01/2026 06:15:00	22/01/2026 09:17:00	INTERNA;NÃO PROGRAMADA;MEIO AMBIENTE;ÁRVORE OU VEGETAÇÃO	13800	241	18484	731,03	José de Freitas
38	1	2026	17244	01N2	CRI	57289378_17244_1	1	3	20/01/2026 08:14:00	20/01/2026 21:17:00	INTERNA;NÃO PROGRAMADA;MEIO AMBIENTE;VENTO	13800	4	8307	52,20	Cristino Castro
38	1	2026	12706	01C1	SIP	57422585_12706_1	1	3	21/01/2026 03:00:00	21/01/2026 03:06:00	INTERNA;NÃO PROGRAMADA;MEIO AMBIENTE;VENTO	380	1	29133	0,10	São João do Piauí
38	1	2026	17247	09W2	CBT	57422634_17247_1	1	3	20/01/2026 08:54:00	20/01/2026 08:59:00	INTERNA;NÃO PROGRAMADA;MEIO AMBIENTE;VENTO	380	1	15439	0,08	Canto do Buriti
38	1	2026	12707	01C4	SPM	57301946_12707_1	1	3	21/01/2026 17:40:00	22/01/2026 19:00:00	INTERNA;NÃO PROGRAMADA;MEIO AMBIENTE;VENTO	380	11	27719	278,67	Campinas do Piauí
38	1	2026	17259	01C1	JFR	57297531_17259_1	1	3	21/01/2026 08:50:00	21/01/2026 10:18:00	INTERNA;NÃO PROGRAMADA;MEIO AMBIENTE;ÁRVORE OU VEGETAÇÃO	13800	34	18484	49,87	José de Freitas
38	1	2026	12703	01C5	SPP	57296470_12703_1	1	3	21/01/2026 06:24:00	21/01/2026 06:31:00	INTERNA;NÃO PROGRAMADA;MEIO AMBIENTE;VENTO	380	1	58875	0,12	Angical do Piauí
38	1	2026	12703	01P1	PMR	57313503_12703_1	1	3	22/01/2026 21:03:00	22/01/2026 22:05:00	INTERNA;NÃO PROGRAMADA;MEIO AMBIENTE;ÁRVORE OU VEGETAÇÃO	380	128	58875	132,27	Palmeirais
38	1	2026	15678	01C8	RNA	57311123_15678_1	1	3	22/01/2026 15:04:00	24/01/2026 10:33:00	INTERNA;NÃO PROGRAMADA;MEIO AMBIENTE;VENTO	380	1	53371	43,48	Teresina
38	1	2026	12703	01P3	PMR	57298049_12703_1	1	3	21/01/2026 09:53:00	21/01/2026 11:26:00	INTERNA;NÃO PROGRAMADA;MEIO AMBIENTE;ÁRVORE OU VEGETAÇÃO	13800	33	58875	51,15	Palmeirais
38	1	2026	15682	01N6	MQP	57297384_15682_1	1	3	21/01/2026 08:36:00	21/01/2026 20:48:00	INTERNA;NÃO PROGRAMADA;MEIO AMBIENTE;VENTO	380	1	33376	12,20	Teresina
38	1	2026	15682	01N3	MQP	57306104_15682_1	1	3	21/01/2026 23:23:00	22/01/2026 11:34:00	INTERNA;NÃO PROGRAMADA;MEIO AMBIENTE;VENTO	380	1	33376	12,18	Teresina
38	1	2026	17254	01C7	FAO	57279351_17254_1	1	3	19/01/2026 07:44:00	21/01/2026 17:40:00	INTERNA;NÃO PROGRAMADA;MEIO AMBIENTE;DESCARGA ATMOSFÉRICA	380	5	30900	289,67	Florianópolis

RELATÓRIO DE INTERRUÇÃO EM SITUAÇÃO DE EMERGÊNCIA ISE 01 01.2026



38	1	2026	17275	01Y8	TSA	57287993_17275_1	1	3	20/01/2026 07:02:00	20/01/2026 08:21:00	INTERNA;NÃO PROGRAMADA;MEIO AMBIENTE;VENTO	380	1	41568	1,32	Teresina
38	1	2026	17244	01N2	CRI	57289211_17244_1	1	3	20/01/2026 06:34:00	20/01/2026 18:20:00	INTERNA;NÃO PROGRAMADA;MEIO AMBIENTE;ÁRVORE OU VEGETAÇÃO	380	55	8307	647,17	Cristino Castro
38	1	2026	12706	01C1	SJP	57300373_12706_1	1	3	21/01/2026 14:47:00	21/01/2026 19:34:00	INTERNA;NÃO PROGRAMADA;MEIO AMBIENTE;VENTO	380	1	29133	4,78	São João do Piauí
38	1	2026	15678	01C8	RNA	57293888_15678_1	1	3	20/01/2026 21:43:00	21/01/2026 15:14:00	INTERNA;NÃO PROGRAMADA;MEIO AMBIENTE;VENTO	380	1	53371	17,52	Teresina
38	1	2026	17272	01K1	TBC	57310671_17272_1	1	3	22/01/2026 11:33:00	22/01/2026 17:38:00	INTERNA;NÃO PROGRAMADA;MEIO AMBIENTE;ÁRVORE OU VEGETAÇÃO	380	14	55104	85,17	Teresina
38	1	2026	12690	01C3	MTO	57307498_12690_1	1	3	22/01/2026 06:58:00	22/01/2026 11:25:00	INTERNA;NÃO PROGRAMADA;MEIO AMBIENTE;ÁRVORE OU VEGETAÇÃO	380	37	21519	164,65	Miguel Alves
38	1	2026	15678	01C6	RNA	57311630_15678_1	1	3	22/01/2026 16:13:00	23/01/2026 13:27:00	INTERNA;NÃO PROGRAMADA;MEIO AMBIENTE;VENTO	380	1	53371	21,23	Teresina
38	1	2026	17253	01M4	ESP	57311378_17253_1	1	3	22/01/2026 15:37:00	22/01/2026 20:15:00	INTERNA;NÃO PROGRAMADA;MEIO AMBIENTE;VENTO	380	1	17343	4,63	Teresina
38	1	2026	15681	01X1	JCK	57422607_15681_1	1	3	20/01/2026 20:26:00	20/01/2026 20:31:00	INTERNA;NÃO PROGRAMADA;MEIO AMBIENTE;VENTO	380	1	22733	0,08	Teresina
38	1	2026	17276	01C3	UNO	57297458_17276_1	1	3	21/01/2026 08:23:00	21/01/2026 10:47:00	INTERNA;NÃO PROGRAMADA;MEIO AMBIENTE;VENTO	380	1	19425	2,40	União
38	1	2026	17247	09W2	CBT	57303052_17247_1	1	3	22/01/2026 05:27:00	22/01/2026 07:32:00	INTERNA;NÃO PROGRAMADA;MEIO AMBIENTE;VENTO	34500	105	15439	218,75	Canto do Buriti
38	1	2026	17277	01C1	PTA	57293517_17277_1	1	3	20/01/2026 17:14:00	20/01/2026 23:49:00	INTERNA;NÃO PROGRAMADA;MEIO AMBIENTE;ÁRVORE OU VEGETAÇÃO	380	1	3326	6,58	Porto Alegre do Piauí
38	1	2026	17244	01N1	CRI	57289383_17244_1	1	3	20/01/2026 08:13:00	20/01/2026 19:19:00	INTERNA;NÃO PROGRAMADA;MEIO AMBIENTE;ÁRVORE OU VEGETAÇÃO	380	14	8307	155,40	Santa Luz
38	1	2026	12706	01C2	PAL	57303246_12706_1	1	3	21/01/2026 18:33:00	22/01/2026 12:57:00	INTERNA;NÃO PROGRAMADA;MEIO AMBIENTE;DESCARGA ATMOSFÉRICA	34500	28	29133	515,20	São Francisco de Assis do Piauí
38	1	2026	17254	01C8	FAO	57289543_17254_1	1	3	20/01/2026 10:47:00	20/01/2026 21:05:00	INTERNA;NÃO PROGRAMADA;MEIO AMBIENTE;VENTO	380	1	30900	10,30	Florianópolis
38	1	2026	17256	01P2	PTY	57313276_17256_1	1	3	22/01/2026 20:32:00	23/01/2026 08:56:00	INTERNA;NÃO PROGRAMADA;MEIO AMBIENTE;VENTO	380	1	22492	12,40	Teresina
38	1	2026	17275	01Y5	TSA	57289671_17275_1	1	3	20/01/2026 11:03:00	20/01/2026 15:44:00	INTERNA;NÃO PROGRAMADA;MEIO AMBIENTE;VENTO	380	1	41568	4,68	Teresina
38	1	2026	17264	01C2	NVL	57313334_17264_1	1	3	22/01/2026 20:43:00	23/01/2026 08:51:00	INTERNA;NÃO PROGRAMADA;MEIO AMBIENTE;VENTO	380	1	3929	12,13	União
38	1	2026	17276	01C1	UNO	57300945_17276_1	1	3	21/01/2026 15:56:00	21/01/2026 16:41:00	INTERNA;NÃO PROGRAMADA;MEIO AMBIENTE;DESCARGA ATMOSFÉRICA	13800	1269	19425	951,75	União
38	1	2026	17276	01C1	UNO	57300945_17276_2	1	3	21/01/2026 15:56:00	21/01/2026 17:15:00	INTERNA;NÃO PROGRAMADA;MEIO AMBIENTE;DESCARGA ATMOSFÉRICA	13800	3089	19425	4.067,18	União
38	1	2026	17267	01S6	PID	57304203_17267_1	1	3	21/01/2026 20:11:00	22/01/2026 00:10:00	INTERNA;NÃO PROGRAMADA;MEIO AMBIENTE;DESCARGA ATMOSFÉRICA	380	47	41950	187,22	Teresina
38	1	2026	17237	01W1	DML	57293638_17237_1	1	3	20/01/2026 20:59:00	21/01/2026 01:17:00	INTERNA;NÃO PROGRAMADA;MEIO AMBIENTE;DESCARGA ATMOSFÉRICA	13800	4	15060	17,20	Demerval Lobão
38	1	2026	17237	01W1	DML	57293638_17237_2	1	3	21/01/2026 02:19:00	21/01/2026 12:16:00	INTERNA;NÃO PROGRAMADA;MEIO AMBIENTE;DESCARGA ATMOSFÉRICA	13800	4	15060	39,80	Demerval Lobão
38	1	2026	12716	01C1	SRO	57308664_12716_1	1	3	22/01/2026 10:02:00	22/01/2026 17:34:00	INTERNA;NÃO PROGRAMADA;MEIO AMBIENTE;VENTO	380	1	55835	7,53	São Raimundo Nonato
38	1	2026	17275	01Y8	TSA	57291701_17275_1	1	3	20/01/2026 16:10:00	20/01/2026 19:19:00	INTERNA;NÃO PROGRAMADA;MEIO AMBIENTE;VENTO	380	1	41568	3,15	Teresina
38	1	2026	17267	01S6	PID	57307432_17267_1	1	3	22/01/2026 08:09:00	22/01/2026 21:11:00	INTERNA;NÃO PROGRAMADA;MEIO AMBIENTE;VENTO	380	1	41950	13,03	Teresina
38	1	2026	12706	09F4	SJP	57305005_12706_1	1	3	21/01/2026 14:48:00	23/01/2026 09:57:00	INTERNA;NÃO PROGRAMADA;MEIO AMBIENTE;DESCARGA ATMOSFÉRICA	380	2	29133	86,30	Lagoa do Barro do Piauí
38	1	2026	12703	01L1	CRO	57305173_12703_1	1	3	21/01/2026 18:58:00	22/01/2026 09:42:00	INTERNA;NÃO PROGRAMADA;MEIO AMBIENTE;VENTO	380	1	58875	14,73	Monsenhor Gil
38	1	2026	15677	01C4	MBA	57308574_15677_1	1	3	22/01/2026 06:37:00	22/01/2026 15:21:00	INTERNA;NÃO PROGRAMADA;MEIO AMBIENTE;VENTO	380	31	65696	270,73	Teresina
38	1	2026	17256	01Z2	IGA	57310674_17256_1	1	3	22/01/2026 14:04:00	22/01/2026 17:18:00	INTERNA;NÃO PROGRAMADA;MEIO AMBIENTE;VENTO	380	1	22492	3,23	Teresina
38	1	2026	17259	01C2	JFR	57297972_17259_1	1	3	21/01/2026 09:54:00	21/01/2026 19:51:00	INTERNA;NÃO PROGRAMADA;MEIO AMBIENTE;VENTO	380	4	18484	39,80	Altos
38	1	2026	17276	01C1	UNO	57447427_17276_1	1	3	21/01/2026 17:16:00	21/01/2026 17:27:00	INTERNA;NÃO PROGRAMADA;MEIO AMBIENTE;VENTO	380	1	19425	0,18	União
38	1	2026	12706	09F4	SJP	57289607_12706_1	1	3	20/01/2026 10:56:00	20/01/2026 15:57:00	INTERNA;NÃO PROGRAMADA;MEIO AMBIENTE;VENTO	380	1	29133	5,02	Campo Alegre do Fidalgo
38	1	2026	12703	01C3	SPP	57299689_12703_1	1	3	21/01/2026 13:07:00	21/01/2026 17:34:00	INTERNA;NÃO PROGRAMADA;MEIO AMBIENTE;ÁRVORE OU VEGETAÇÃO	13800	85	58875	378,25	Passagem Franca do Piauí
38	1	2026	17262	01C3	MBA	57309896_17262_1	1	3	22/01/2026 12:16:00	23/01/2026 11:27:00	INTERNA;NÃO PROGRAMADA;MEIO AMBIENTE;VENTO	380	3	6425	69,55	Teresina
38	1	2026	17275	01Y1	TSA	57305574_17275_1	1	3	22/01/2026 02:33:00	22/01/2026 10:16:00	INTERNA;NÃO PROGRAMADA;MEIO AMBIENTE;VENTO	380	1	41568	7,72	Teresina
38	1	2026	15677	01Z6	IGA	57294078_15677_1	1	3	20/01/2026 22:08:00	21/01/2026 05:28:00	INTERNA;NÃO PROGRAMADA;MEIO AMBIENTE;DESCARGA ATMOSFÉRICA	380	151	65696	1.107,33	Teresina
38	1	2026	12715	09F7	GBS	57289116_12715_1	1	3	20/01/2026 08:21:00	20/01/2026 12:23:00	INTERNA;NÃO PROGRAMADA;MEIO AMBIENTE;VENTO	13800	128	30515	516,27	Monte Alegre do Piauí
38	1	2026	17251	01L1	CRO	57302878_17251_1	1	3	21/01/2026 13:05:00	21/01/2026 17:36:00	INTERNA;NÃO PROGRAMADA;MEIO AMBIENTE;ÁRVORE OU VEGETAÇÃO	380	3	6551	13,55	Monsenhor Gil

RELATÓRIO DE INTERRUÇÃO EM SITUAÇÃO DE EMERGÊNCIA ISE 01 01.2026



38	1	2026	17251	01L1	CRO	57302878_17251_2	1	3	22/01/2026 00:17:00	23/01/2026 09:25:00	INTERNA;NÃO PROGRAMADA;MEIO AMBIENTE;ÁRVORE OU VEGETAÇÃO	380	3	6551	99,40	Monsenhor Gil
38	1	2026	17267	01S7	PID	57297915_17267_1	1	3	21/01/2026 09:45:00	21/01/2026 16:55:00	INTERNA;NÃO PROGRAMADA;MEIO AMBIENTE;VENTO	380	1	41950	7,17	Teresina
38	1	2026	15681	01X7	JCK	57301957_15681_1	1	3	21/01/2026 17:07:00	21/01/2026 23:04:00	INTERNA;NÃO PROGRAMADA;MEIO AMBIENTE;VENTO	380	36	22733	214,20	Teresina
38	1	2026	12706	01C1	SJP	57295305_12706_1	1	3	21/01/2026 02:45:00	21/01/2026 11:10:00	INTERNA;NÃO PROGRAMADA;MEIO AMBIENTE;VENTO	380	1	29133	8,42	São João do Piauí
38	1	2026	12715	01C3	CRT	57297460_12715_1	1	3	21/01/2026 08:46:00	21/01/2026 11:14:00	INTERNA;NÃO PROGRAMADA;MEIO AMBIENTE;ÁRVORE OU VEGETAÇÃO	380	1	30515	2,47	Corrente
38	1	2026	12713	01C2	BOL	57296709_12713_1	1	3	20/01/2026 08:26:00	21/01/2026 12:30:00	INTERNA;NÃO PROGRAMADA;MEIO AMBIENTE;VENTO	380	1	10847	28,07	Cristino Castro
38	1	2026	12716	01C2	SRO	57299651_12716_1	1	3	21/01/2026 13:10:00	22/01/2026 07:06:00	INTERNA;NÃO PROGRAMADA;MEIO AMBIENTE;VENTO	380	1	55835	17,93	São Raimundo Nonato
38	1	2026	17256	01Z5	IGA	57310056_17256_1	1	3	22/01/2026 12:36:00	22/01/2026 16:16:00	INTERNA;NÃO PROGRAMADA;MEIO AMBIENTE;VENTO	380	1	22492	3,67	Teresina
38	1	2026	12696	01C3	MAV	57307700_12696_1	1	3	22/01/2026 08:33:00	23/01/2026 13:33:00	INTERNA;NÃO PROGRAMADA;MEIO AMBIENTE;VENTO	380	4	10633	116,00	Miguel Alves
38	1	2026	17259	01C1	JFR	57301225_17259_1	1	3	21/01/2026 17:08:00	22/01/2026 11:29:00	INTERNA;NÃO PROGRAMADA;MEIO AMBIENTE;DESCARGA ATMOSFÉRICA	13800	34	18484	623,90	José de Freitas
38	1	2026	17259	01C2	JFR	57307126_17259_1	1	3	22/01/2026 07:30:00	22/01/2026 12:51:00	INTERNA;NÃO PROGRAMADA;MEIO AMBIENTE;ÁRVORE OU VEGETAÇÃO	380	14	18484	74,90	Altos
38	1	2026	17275	01Y7	TSA	57422576_17275_1	1	3	20/01/2026 20:51:00	20/01/2026 20:56:00	INTERNA;NÃO PROGRAMADA;MEIO AMBIENTE;VENTO	380	1	41568	0,08	Teresina
38	1	2026	12703	01P1	PMR	57308248_12703_1	1	3	22/01/2026 09:08:00	22/01/2026 17:41:00	INTERNA;NÃO PROGRAMADA;MEIO AMBIENTE;ÁRVORE OU VEGETAÇÃO	380	196	58875	1.675,80	Palmeirais
38	1	2026	17242	01C2	BAS	57297070_17242_1	1	3	21/01/2026 08:03:00	22/01/2026 20:09:00	INTERNA;NÃO PROGRAMADA;MEIO AMBIENTE;VENTO	13800	5	24928	180,50	Barras
38	1	2026	12703	01N2	AME	57304075_12703_1	1	3	21/01/2026 19:37:00	22/01/2026 04:54:00	INTERNA;NÃO PROGRAMADA;MEIO AMBIENTE;ÁRVORE OU VEGETAÇÃO	13800	48	58875	445,60	Amarante
38	1	2026	15682	01N5	MQP	57290773_15682_1	1	3	20/01/2026 12:03:00	20/01/2026 15:56:00	INTERNA;NÃO PROGRAMADA;MEIO AMBIENTE;VENTO	380	94	33376	365,03	Teresina
38	1	2026	17239	01C2	ATS	57307809_17239_1	1	3	22/01/2026 08:42:00	23/01/2026 03:18:00	INTERNA;NÃO PROGRAMADA;MEIO AMBIENTE;VENTO	13800	11	26725	204,60	Altos
38	1	2026	12716	09F2	SRO	57307387_12716_1	1	3	22/01/2026 08:03:00	22/01/2026 09:14:00	INTERNA;NÃO PROGRAMADA;MEIO AMBIENTE;DESCARGA ATMOSFÉRICA	34500	23	55835	27,22	São Raimundo Nonato
38	1	2026	15682	01N7	MQP	57300140_15682_1	1	3	21/01/2026 14:16:00	21/01/2026 17:08:00	INTERNA;NÃO PROGRAMADA;MEIO AMBIENTE;VENTO	380	1	33376	2,87	Teresina
38	1	2026	17259	01C2	JFR	57290735_17259_1	1	3	20/01/2026 13:36:00	21/01/2026 08:27:00	INTERNA;NÃO PROGRAMADA;MEIO AMBIENTE;VENTO	380	1	18484	18,85	José de Freitas
38	1	2026	17244	01N1	CRI	57310703_17244_1	1	3	22/01/2026 14:05:00	22/01/2026 16:20:00	INTERNA;NÃO PROGRAMADA;MEIO AMBIENTE;ÁRVORE OU VEGETAÇÃO	380	1	8307	2,25	Cristino Castro
38	1	2026	12703	01C5	SPP	57311925_12703_1	1	3	22/01/2026 16:53:00	23/01/2026 18:05:00	INTERNA;NÃO PROGRAMADA;MEIO AMBIENTE;VENTO	380	1	58875	25,20	Angical do Piauí
38	1	2026	17275	01Y2	TSA	57289142_17275_1	1	3	20/01/2026 08:03:00	20/01/2026 13:01:00	INTERNA;NÃO PROGRAMADA;MEIO AMBIENTE;VENTO	380	1	41568	4,97	Teresina
38	1	2026	17276	01C4	UNO	57301751_17276_1	1	3	21/01/2026 17:18:00	21/01/2026 17:32:00	INTERNA;NÃO PROGRAMADA;MEIO AMBIENTE;ÁRVORE OU VEGETAÇÃO	13800	106	19425	24,73	Lagoa Alegre
38	1	2026	17244	01N2	CRI	57289760_17244_1	1	3	20/01/2026 11:11:00	23/01/2026 16:51:00	INTERNA;NÃO PROGRAMADA;MEIO AMBIENTE;DESCARGA ATMOSFÉRICA	380	1	8307	77,67	Palmeira do Piauí
38	1	2026	17251	01L1	CRO	57446815_17251_1	1	3	21/01/2026 19:37:00	21/01/2026 19:52:00	INTERNA;NÃO PROGRAMADA;MEIO AMBIENTE;VENTO	380	1	6551	0,25	Monsenhor Gil
38	1	2026	15678	01X1	JCK	57312495_15678_1	1	3	22/01/2026 18:28:00	22/01/2026 19:34:00	INTERNA;NÃO PROGRAMADA;MEIO AMBIENTE;DESCARGA ATMOSFÉRICA	380	19	53371	20,90	Teresina
38	1	2026	17237	01N1	ALG	57290469_17237_1	1	3	20/01/2026 09:20:00	21/01/2026 09:45:00	INTERNA;NÃO PROGRAMADA;MEIO AMBIENTE;VENTO	380	5	15060	122,08	Alto Longá
38	1	2026	17276	01C2	UNO	57292715_17276_1	1	3	20/01/2026 18:39:00	21/01/2026 00:41:00	INTERNA;NÃO PROGRAMADA;MEIO AMBIENTE;ÁRVORE OU VEGETAÇÃO	13800	261	19425	1.574,70	União
38	1	2026	17239	01C1	ATS	57297321_17239_1	1	3	21/01/2026 08:34:00	22/01/2026 16:42:00	INTERNA;NÃO PROGRAMADA;MEIO AMBIENTE;VENTO	380	2	26725	64,27	Pau D'Arco do Piauí
38	1	2026	12703	01N2	AME	57446329_12703_1	1	3	22/01/2026 13:02:00	22/01/2026 13:08:00	INTERNA;NÃO PROGRAMADA;MEIO AMBIENTE;ÁRVORE OU VEGETAÇÃO	380	1	58875	0,10	Amarante
38	1	2026	12706	01C2	SJP	57298472_12706_1	1	3	21/01/2026 10:51:00	21/01/2026 17:51:00	INTERNA;NÃO PROGRAMADA;MEIO AMBIENTE;DESCARGA ATMOSFÉRICA	380	11	29133	77,00	Pedro Laurentino
38	1	2026	15678	01C1	RNA	57290622_15678_1	1	3	20/01/2026 13:23:00	20/01/2026 15:37:00	INTERNA;NÃO PROGRAMADA;MEIO AMBIENTE;VENTO	380	1	53371	2,23	Teresina
38	1	2026	17262	01C3	MBA	57310642_17262_1	1	3	22/01/2026 13:56:00	22/01/2026 16:14:00	INTERNA;NÃO PROGRAMADA;MEIO AMBIENTE;VENTO	380	1	6425	2,30	Teresina
38	1	2026	17277	01C1	PTA	57311452_17277_1	1	3	22/01/2026 07:52:00	23/01/2026 09:04:00	INTERNA;NÃO PROGRAMADA;MEIO AMBIENTE;VENTO	380	1	3326	25,20	Porto Alegre do Piauí
38	1	2026	17252	01W1	DML	57308424_17252_1	1	3	22/01/2026 07:08:00	22/01/2026 12:38:00	INTERNA;NÃO PROGRAMADA;MEIO AMBIENTE;ÁRVORE OU VEGETAÇÃO	380	115	11352	632,50	Teresina
38	1	2026	12703	01C1	RGN	57302659_12703_1	1	3	21/01/2026 18:12:00	21/01/2026 23:45:00	INTERNA;NÃO PROGRAMADA;MEIO AMBIENTE;ÁRVORE OU VEGETAÇÃO	13800	162	58875	899,10	Regeneração
38	1	2026	17256	01Z3	IGA	57297205_17256_1	1	3	21/01/2026 08:19:00	21/01/2026 15:16:00	INTERNA;NÃO PROGRAMADA;MEIO AMBIENTE;VENTO	380	1	22492	6,95	Teresina
38	1	2026	17252	01W1	DML	57422399_17252_1	1	3	22/01/2026 07:30:00	22/01/2026 07:36:00	INTERNA;NÃO PROGRAMADA;MEIO AMBIENTE;VENTO	380	1	11352	0,10	Teresina

RELATÓRIO DE INTERRUÇÃO EM SITUAÇÃO DE EMERGÊNCIA ISE 01.01.2026



38	1	2026	17239	01C2	ATS	57288198_17239_1	1	3	20/01/2026 07:30:00	21/01/2026 09:54:00	INTERNA;NÃO PROGRAMADA;MEIO AMBIENTE;VENTO	380	1	26725	26,40	Altos
38	1	2026	12715	01C3	CRT	57307299_12715_1	1	3	22/01/2026 07:54:00	23/01/2026 09:15:00	INTERNA;NÃO PROGRAMADA;MEIO AMBIENTE;VENTO	380	1	30515	25,35	Corrente
38	1	2026	17245	01C3	BOJ	57309553_17245_1	1	3	22/01/2026 11:33:00	22/01/2026 17:35:00	INTERNA;NÃO PROGRAMADA;MEIO AMBIENTE;ÁRVORE OU VEGETAÇÃO	380	5	18120	30,17	Currais
38	1	2026	17253	01M3	ESP	57307863_17253_1	1	3	22/01/2026 01:09:00	22/01/2026 09:52:00	INTERNA;NÃO PROGRAMADA;MEIO AMBIENTE;VENTO	380	1	17343	8,72	Teresina
38	1	2026	15678	01C4	RNA	57299683_15678_1	1	3	21/01/2026 10:45:00	21/01/2026 15:34:00	INTERNA;NÃO PROGRAMADA;MEIO AMBIENTE;VENTO	380	1	53371	4,82	Teresina
38	1	2026	12706	01C1	SJP	57414993_12706_1	1	3	21/01/2026 02:42:00	21/01/2026 09:54:00	INTERNA;NÃO PROGRAMADA;MEIO AMBIENTE;VENTO	380	1	29133	7,20	São João do Piauí
38	1	2026	17254	01C7	FAO	57297336_17254_1	1	3	21/01/2026 09:48:00	21/01/2026 11:30:00	INTERNA;NÃO PROGRAMADA;MEIO AMBIENTE;VENTO	380	1	30900	1,70	Floriano
38	1	2026	17275	01Y7	TSA	57422589_17275_1	1	3	20/01/2026 22:10:00	20/01/2026 22:16:00	INTERNA;NÃO PROGRAMADA;MEIO AMBIENTE;VENTO	380	1	41568	0,10	Teresina
38	1	2026	15677	01P4	PTY	57301749_15677_1	1	3	21/01/2026 17:24:00	22/01/2026 10:07:00	INTERNA;NÃO PROGRAMADA;MEIO AMBIENTE;VENTO	380	1	65696	16,72	Teresina
38	1	2026	17251	01L1	CRO	57287489_17251_1	1	3	20/01/2026 05:25:00	20/01/2026 17:21:00	INTERNA;NÃO PROGRAMADA;MEIO AMBIENTE;VENTO	380	1	6551	11,93	Monsenhor Gil
38	1	2026	17245	09S2	QBO	57299991_17245_1	1	3	21/01/2026 08:40:00	21/01/2026 18:10:00	INTERNA;NÃO PROGRAMADA;MEIO AMBIENTE;VENTO	380	13	18120	123,50	Bom Jesus
38	1	2026	17276	01C4	UNO	57446749_17276_1	1	3	22/01/2026 10:43:00	22/01/2026 10:53:00	INTERNA;NÃO PROGRAMADA;MEIO AMBIENTE;ÁRVORE OU VEGETAÇÃO	380	1	19425	0,17	Miguel Alves
38	1	2026	12706	09F4	SJP	57301495_12706_1	1	3	21/01/2026 16:59:00	22/01/2026 00:00:00	INTERNA;NÃO PROGRAMADA;MEIO AMBIENTE;VENTO	380	1	29133	7,02	Lagoa do Barro do Piauí
38	1	2026	17257	01C1	PAL	57296695_17257_1	1	3	21/01/2026 05:45:00	22/01/2026 16:50:00	INTERNA;NÃO PROGRAMADA;MEIO AMBIENTE;VENTO	380	1	40919	35,08	Paulistana
38	1	2026	17262	01C3	MBA	57422423_17262_1	1	3	22/01/2026 09:08:00	22/01/2026 09:13:00	INTERNA;NÃO PROGRAMADA;MEIO AMBIENTE;VENTO	380	1	6425	0,08	Teresina
38	1	2026	17275	01Y3	TSA	57299889_17275_1	1	3	21/01/2026 13:28:00	21/01/2026 15:28:00	INTERNA;NÃO PROGRAMADA;MEIO AMBIENTE;VENTO	380	94	41568	188,00	Teresina
38	1	2026	15682	01N5	MQP	57422436_15682_1	1	3	22/01/2026 05:05:00	22/01/2026 05:10:00	INTERNA;NÃO PROGRAMADA;MEIO AMBIENTE;VENTO	380	1	33376	0,08	Teresina
38	1	2026	12703	01C5	SPP	57303608_12703_1	1	3	21/01/2026 20:30:00	21/01/2026 20:48:00	INTERNA;NÃO PROGRAMADA;MEIO AMBIENTE;VENTO	380	1	58875	0,30	Amarante
38	1	2026	17254	01C8	FAO	57301054_17254_1	1	3	21/01/2026 14:57:00	21/01/2026 17:31:00	INTERNA;NÃO PROGRAMADA;MEIO AMBIENTE;VENTO	380	1	30900	2,57	Floriano
38	1	2026	17264	01C2	NVL	57292745_17264_1	1	3	20/01/2026 18:35:00	21/01/2026 07:22:00	INTERNA;NÃO PROGRAMADA;MEIO AMBIENTE;VENTO	13800	33	3929	421,85	União
38	1	2026	12706	01C1	SJP	57299296_12706_1	1	3	21/01/2026 12:20:00	22/01/2026 17:27:00	INTERNA;NÃO PROGRAMADA;MEIO AMBIENTE;VENTO	380	1	29133	29,12	João Costa
38	1	2026	12703	01N2	AME	57446327_12703_1	1	3	22/01/2026 12:33:00	22/01/2026 12:40:00	INTERNA;NÃO PROGRAMADA;MEIO AMBIENTE;ÁRVORE OU VEGETAÇÃO	380	1	58875	0,12	Amarante
38	1	2026	17252	01W2	DML	57313086_17252_1	1	3	22/01/2026 19:56:00	23/01/2026 10:18:00	INTERNA;NÃO PROGRAMADA;MEIO AMBIENTE;VENTO	380	1	11352	14,37	Demerval Lobão
38	1	2026	17259	01C1	JFR	57519594_17259_1	1	3	21/01/2026 21:55:00	21/01/2026 22:07:00	INTERNA;NÃO PROGRAMADA;MEIO AMBIENTE;VENTO	380	1	18484	0,20	José de Freitas
38	1	2026	17256	01X5	JCK	57312882_17256_1	1	3	22/01/2026 19:25:00	23/01/2026 05:17:00	INTERNA;NÃO PROGRAMADA;MEIO AMBIENTE;VENTO	380	1	22492	9,87	Teresina
38	1	2026	17242	01C1	BAS	57309576_17242_1	1	3	22/01/2026 09:05:00	22/01/2026 17:17:00	INTERNA;NÃO PROGRAMADA;MEIO AMBIENTE;VENTO	380	1	24928	8,20	Barras
38	1	2026	17275	01Y3	TSA	57289073_17275_1	1	3	20/01/2026 08:11:00	20/01/2026 12:55:00	INTERNA;NÃO PROGRAMADA;MEIO AMBIENTE;VENTO	380	1	41568	4,73	Teresina
38	1	2026	17239	01C4	ATS	57288372_17239_1	1	3	20/01/2026 07:26:00	20/01/2026 17:02:00	INTERNA;NÃO PROGRAMADA;MEIO AMBIENTE;VENTO	380	1	26725	9,60	Altos
38	1	2026	12703	01P1	PMR	57308676_12703_1	1	3	22/01/2026 09:57:00	23/01/2026 18:21:00	INTERNA;NÃO PROGRAMADA;MEIO AMBIENTE;ÁRVORE OU VEGETAÇÃO	380	8	58875	259,20	Palmeirais
38	1	2026	15682	01N3	MQP	57298848_15682_1	1	3	21/01/2026 11:22:00	21/01/2026 14:31:00	INTERNA;NÃO PROGRAMADA;MEIO AMBIENTE;VENTO	380	1	33376	3,15	Teresina
38	1	2026	15682	01N1	MQP	57300566_15682_1	1	3	21/01/2026 15:12:00	22/01/2026 02:51:00	INTERNA;NÃO PROGRAMADA;MEIO AMBIENTE;VENTO	380	1	33376	11,65	Teresina
38	1	2026	17244	01N1	CRI	57307047_17244_1	1	3	22/01/2026 07:15:00	22/01/2026 09:17:00	INTERNA;NÃO PROGRAMADA;MEIO AMBIENTE;ÁRVORE OU VEGETAÇÃO	380	166	8307	337,53	Cristino Castro
38	1	2026	17253	01M1	ESP	57302305_17253_1	1	3	21/01/2026 17:34:00	21/01/2026 19:30:00	INTERNA;NÃO PROGRAMADA;MEIO AMBIENTE;VENTO	13800	186	17343	359,60	Teresina
38	1	2026	12713	01C2	BOL	57296713_12713_1	1	3	20/01/2026 08:10:00	21/01/2026 13:58:00	INTERNA;NÃO PROGRAMADA;MEIO AMBIENTE;VENTO	380	1	10847	29,80	Cristino Castro
38	1	2026	12703	01P3	PMR	57304027_12703_1	1	3	21/01/2026 19:42:00	22/01/2026 11:47:00	INTERNA;NÃO PROGRAMADA;MEIO AMBIENTE;VENTO	380	1	58875	16,08	Palmeirais
38	1	2026	12716	01C1	SRO	57289415_12716_1	1	3	20/01/2026 07:41:00	20/01/2026 12:39:00	INTERNA;NÃO PROGRAMADA;MEIO AMBIENTE;ÁRVORE OU VEGETAÇÃO	13800	342	55835	1.698,60	São Raimundo Nonato
38	1	2026	17259	01C3	JFR	57308807_17259_1	1	3	22/01/2026 07:16:00	22/01/2026 13:00:00	INTERNA;NÃO PROGRAMADA;MEIO AMBIENTE;ÁRVORE OU VEGETAÇÃO	13800	264	18484	1.513,60	José de Freitas
38	1	2026	17243	01C1	CPM	57292272_17243_1	1	3	20/01/2026 16:10:00	20/01/2026 19:18:00	INTERNA;NÃO PROGRAMADA;MEIO AMBIENTE;DESCARGA ATMOSFÉRICA	380	169	43508	529,53	Campo Maior
38	1	2026	17267	01S6	PID	57302023_17267_1	1	3	21/01/2026 17:46:00	21/01/2026 22:39:00	INTERNA;NÃO PROGRAMADA;MEIO AMBIENTE;VENTO	380	1	41950	4,88	Teresina

RELATÓRIO DE INTERRUÇÃO EM SITUAÇÃO DE EMERGÊNCIA ISE 01.01.2026



38	1	2026	15677	01P2	PTY	57310269_15677_1	1	3	22/01/2026 12:53:00	22/01/2026 16:40:00	INTERNA;NÃO PROGRAMADA;MEIO AMBIENTE;VENTO	380	14	65696	52,97	Teresina
38	1	2026	17276	01C1	UNO	57289361_17276_1	1	3	20/01/2026 09:19:00	21/01/2026 10:53:00	INTERNA;NÃO PROGRAMADA;MEIO AMBIENTE;VENTO	380	1	19425	25,57	União
38	1	2026	12703	01P3	PMR	57422371_12703_1	1	3	22/01/2026 18:50:00	22/01/2026 18:55:00	INTERNA;NÃO PROGRAMADA;MEIO AMBIENTE;VENTO	380	1	58875	0,08	Palmeirais
38	1	2026	17253	01M1	ESP	57302365_17253_1	1	3	21/01/2026 18:17:00	22/01/2026 17:09:00	INTERNA;NÃO PROGRAMADA;MEIO AMBIENTE;ÁRVORE OU VEGETAÇÃO	13800	29	17343	663,13	Teresina
38	1	2026	17252	01W2	DML	57304329_17252_1	1	3	21/01/2026 22:20:00	22/01/2026 10:46:00	INTERNA;NÃO PROGRAMADA;MEIO AMBIENTE;VENTO	380	1	11352	12,43	Demerval Lobão
38	1	2026	17278	09W3	URD	57304879_17278_1	1	3	22/01/2026 00:10:00	22/01/2026 10:00:00	INTERNA;NÃO PROGRAMADA;MEIO AMBIENTE;VENTO	34500	118	12535	1.160,33	Baixa Grande do Ribeiro
38	1	2026	17278	09W3	URD	57304879_17278_2	1	3	22/01/2026 00:10:00	22/01/2026 09:58:00	INTERNA;NÃO PROGRAMADA;MEIO AMBIENTE;VENTO	34500	683	12535	6.693,40	Baixa Grande do Ribeiro
38	1	2026	17267	01S3	PID	57303609_17267_1	1	3	21/01/2026 20:31:00	22/01/2026 09:10:00	INTERNA;NÃO PROGRAMADA;MEIO AMBIENTE;VENTO	380	1	41950	12,65	Teresina
38	1	2026	17275	01Y5	TSA	57297041_17275_1	1	3	21/01/2026 07:56:00	22/01/2026 20:05:00	INTERNA;NÃO PROGRAMADA;MEIO AMBIENTE;VENTO	380	7	41568	253,05	Teresina
38	1	2026	17254	01C7	FAO	57323736_17254_1	1	3	21/01/2026 09:28:00	21/01/2026 11:30:00	INTERNA;NÃO PROGRAMADA;MEIO AMBIENTE;VENTO	380	1	30900	2,03	Florianópolis
38	1	2026	15677	01P5	PTY	57312959_15677_1	1	3	22/01/2026 19:34:00	22/01/2026 21:39:00	INTERNA;NÃO PROGRAMADA;MEIO AMBIENTE;DESCARGA ATMOSFÉRICA	380	221	65696	460,42	Teresina
38	1	2026	12703	01C4	SPP	57293530_12703_1	1	3	20/01/2026 20:43:00	20/01/2026 23:01:00	INTERNA;NÃO PROGRAMADA;MEIO AMBIENTE;ÁRVORE OU VEGETAÇÃO	13800	84	58875	193,20	Lagoinha do Piauí
38	1	2026	17275	01Y8	TSA	57289531_17275_1	1	3	20/01/2026 10:41:00	20/01/2026 17:24:00	INTERNA;NÃO PROGRAMADA;MEIO AMBIENTE;VENTO	380	1	41568	6,72	Teresina
38	1	2026	17238	01U1	CEN	57302403_17238_1	1	3	21/01/2026 18:23:00	22/01/2026 03:54:00	INTERNA;NÃO PROGRAMADA;MEIO AMBIENTE;VENTO	380	1	9789	9,52	Teresina
38	1	2026	15677	01Z6	IGA	57297166_15677_1	1	3	21/01/2026 08:12:00	21/01/2026 10:02:00	INTERNA;NÃO PROGRAMADA;MEIO AMBIENTE;DESCARGA ATMOSFÉRICA	380	284	65696	520,67	Teresina
38	1	2026	15682	01N5	MQP	57312792_15682_1	1	3	22/01/2026 18:30:00	23/01/2026 11:56:00	INTERNA;NÃO PROGRAMADA;MEIO AMBIENTE;VENTO	380	1	33376	17,43	Teresina
38	1	2026	15677	01P2	PTY	57298309_15677_1	1	3	21/01/2026 08:30:00	21/01/2026 12:20:00	INTERNA;NÃO PROGRAMADA;MEIO AMBIENTE;VENTO	380	1	65696	3,83	Teresina
38	1	2026	15681	01X2	JCK	57296847_15681_1	1	3	21/01/2026 07:34:00	22/01/2026 09:42:00	INTERNA;NÃO PROGRAMADA;MEIO AMBIENTE;VENTO	380	1	22733	26,13	Teresina
38	1	2026	17276	01C3	MAV	57298491_17276_1	1	3	21/01/2026 10:56:00	21/01/2026 14:16:00	INTERNA;NÃO PROGRAMADA;MEIO AMBIENTE;ÁRVORE OU VEGETAÇÃO	13800	1	19425	3,33	Miguel Alves
38	1	2026	12703	01L1	CRO	57306715_12703_1	1	3	22/01/2026 06:36:00	23/01/2026 14:59:00	INTERNA;NÃO PROGRAMADA;MEIO AMBIENTE;VENTO	380	1	58875	32,38	Monsenhor Gil
38	1	2026	12696	01C3	MAV	57299848_12696_1	1	3	21/01/2026 13:36:00	22/01/2026 08:17:00	INTERNA;NÃO PROGRAMADA;MEIO AMBIENTE;ÁRVORE OU VEGETAÇÃO	13800	3	10633	56,05	Miguel Alves
38	1	2026	17254	01C3	FAO	57297681_17254_1	1	3	21/01/2026 09:18:00	21/01/2026 14:43:00	INTERNA;NÃO PROGRAMADA;MEIO AMBIENTE;VENTO	380	1	30900	5,42	Florianópolis
38	1	2026	12707	01C1	SPM	57293155_12707_1	1	3	20/01/2026 19:54:00	21/01/2026 17:11:00	INTERNA;NÃO PROGRAMADA;MEIO AMBIENTE;VENTO	380	3	27719	63,85	Simplicio Mendes
38	1	2026	12703	01C5	SPP	57290254_12703_1	1	3	20/01/2026 12:22:00	20/01/2026 19:44:00	INTERNA;NÃO PROGRAMADA;MEIO AMBIENTE;VENTO	380	1	58875	7,37	Angical do Piauí
38	1	2026	17259	01C3	JFR	57306468_17259_1	1	3	21/01/2026 17:41:00	22/01/2026 17:33:00	INTERNA;NÃO PROGRAMADA;MEIO AMBIENTE;VENTO	380	1	18484	23,87	José de Freitas
38	1	2026	17239	01C2	ATS	57308649_17239_1	1	3	22/01/2026 08:28:00	22/01/2026 08:37:00	INTERNA;NÃO PROGRAMADA;MEIO AMBIENTE;VENTO	380	1	26725	0,15	Teresina
38	1	2026	12703	01P2	PMR	57303096_12703_1	1	3	21/01/2026 19:26:00	22/01/2026 16:27:00	INTERNA;NÃO PROGRAMADA;MEIO AMBIENTE;VENTO	380	1	58875	21,02	Palmeirais
38	1	2026	12715	01C1	STF	57310303_12715_1	1	3	22/01/2026 11:28:00	22/01/2026 15:11:00	INTERNA;NÃO PROGRAMADA;MEIO AMBIENTE;VENTO	380	51	30515	189,55	Santa Filomena
38	1	2026	17267	01S2	PID	57297764_17267_1	1	3	21/01/2026 08:22:00	21/01/2026 17:05:00	INTERNA;NÃO PROGRAMADA;MEIO AMBIENTE;VENTO	380	1	41950	8,72	Teresina
38	1	2026	17264	01C2	NVL	57293183_17264_1	1	3	20/01/2026 19:59:00	20/01/2026 20:38:00	INTERNA;NÃO PROGRAMADA;MEIO AMBIENTE;VENTO	13800	1275	3929	828,75	União
38	1	2026	17264	01C2	NVL	57293183_17264_2	1	3	20/01/2026 19:59:00	20/01/2026 21:24:00	INTERNA;NÃO PROGRAMADA;MEIO AMBIENTE;VENTO	13800	344	3929	487,33	União
38	1	2026	17264	01C2	NVL	57293183_17264_3	1	3	20/01/2026 19:59:00	21/01/2026 00:37:00	INTERNA;NÃO PROGRAMADA;MEIO AMBIENTE;VENTO	13800	186	3929	861,80	União
38	1	2026	17262	01C3	MBA	57302019_17262_1	1	3	21/01/2026 17:06:00	22/01/2026 13:12:00	INTERNA;NÃO PROGRAMADA;MEIO AMBIENTE;ÁRVORE OU VEGETAÇÃO	380	1	6425	20,10	Teresina
38	1	2026	15681	01X1	JCK	57297720_15681_1	1	3	21/01/2026 09:21:00	21/01/2026 15:14:00	INTERNA;NÃO PROGRAMADA;MEIO AMBIENTE;VENTO	380	1	22733	5,88	Teresina
38	1	2026	12703	01C3	SPP	57297459_12703_1	1	3	21/01/2026 08:48:00	22/01/2026 18:34:00	INTERNA;NÃO PROGRAMADA;MEIO AMBIENTE;VENTO	380	1	58875	33,77	Barro Duro
38	1	2026	17251	01L1	CRO	57446801_17251_1	1	3	21/01/2026 17:58:00	21/01/2026 18:12:00	INTERNA;NÃO PROGRAMADA;MEIO AMBIENTE;VENTO	380	1	6551	0,23	Monsenhor Gil
38	1	2026	15677	01C4	MBA	57335826_15677_1	1	3	24/01/2026 19:48:00	24/01/2026 19:54:00	INTERNA;NÃO PROGRAMADA;MEIO AMBIENTE;VENTO	380	1	65696	0,10	Teresina
38	1	2026	15677	01Z6	IGA	57311245_15677_1	1	3	22/01/2026 15:22:00	23/01/2026 06:16:00	INTERNA;NÃO PROGRAMADA;MEIO AMBIENTE;VENTO	380	1	65696	14,90	Teresina
38	1	2026	17276	01C2	UNO	57291705_17276_1	1	3	20/01/2026 16:12:00	21/01/2026 08:24:00	INTERNA;NÃO PROGRAMADA;MEIO AMBIENTE;VENTO	380	1	19425	16,20	União

RELATÓRIO DE INTERRUÇÃO EM SITUAÇÃO DE EMERGÊNCIA ISE 01 01.2026



38	1	2026	17251	01L1	CRO	57305252_17251_1	1	3	21/01/2026 18:56:00	22/01/2026 04:09:00	INTERNA;NÃO PROGRAMADA;MEIO AMBIENTE;ÁRVORE OU VEGETAÇÃO	13800	43	6551	396,32	Monsenhor Gil
38	1	2026	17251	01L1	CRO	57305252_17251_2	1	3	21/01/2026 18:56:00	23/01/2026 14:21:00	INTERNA;NÃO PROGRAMADA;MEIO AMBIENTE;ÁRVORE OU VEGETAÇÃO	13800	8	6551	347,33	Monsenhor Gil
38	1	2026	12707	01C2	SPM	57296642_12707_1	1	3	21/01/2026 07:07:00	21/01/2026 11:34:00	INTERNA;NÃO PROGRAMADA;MEIO AMBIENTE;ÁRVORE OU VEGETAÇÃO	380	1	27719	4,45	Simplicio Mendes
38	1	2026	15678	01C8	RNA	57307042_15678_1	1	3	22/01/2026 07:08:00	22/01/2026 17:11:00	INTERNA;NÃO PROGRAMADA;MEIO AMBIENTE;VENTO	380	187	53371	1.879,35	Teresina
38	1	2026	17272	01L6	SAT	57336989_17272_1	1	3	20/01/2026 22:47:00	20/01/2026 23:00:00	INTERNA;NÃO PROGRAMADA;MEIO AMBIENTE;VENTO	380	1	55104	0,22	Teresina
38	1	2026	15677	01P2	PTY	57304857_15677_1	1	3	22/01/2026 00:09:00	22/01/2026 16:35:00	INTERNA;NÃO PROGRAMADA;MEIO AMBIENTE;ÁRVORE OU VEGETAÇÃO	13800	237	65696	3.894,70	José de Freitas
38	1	2026	15677	01P2	PTY	57304857_15677_2	1	3	22/01/2026 00:09:00	22/01/2026 16:35:00	INTERNA;NÃO PROGRAMADA;MEIO AMBIENTE;ÁRVORE OU VEGETAÇÃO	13800	31	65696	509,43	José de Freitas
38	1	2026	15678	01C1	RNA	57299330_15678_1	1	3	21/01/2026 12:26:00	21/01/2026 16:42:00	INTERNA;NÃO PROGRAMADA;MEIO AMBIENTE;VENTO	380	1	53371	4,27	Teresina
38	1	2026	17275	01V5	TSA	57302982_17275_1	1	3	22/01/2026 07:06:00	22/01/2026 13:48:00	INTERNA;NÃO PROGRAMADA;MEIO AMBIENTE;ÁRVORE OU VEGETAÇÃO	380	15	41568	100,50	Teresina
38	1	2026	17250	01C3	CMT	57309640_17250_1	1	3	22/01/2026 11:44:00	22/01/2026 22:20:00	INTERNA;NÃO PROGRAMADA;MEIO AMBIENTE;VENTO	380	1	18846	10,60	Avelino Lopes
38	1	2026	17251	01L1	CRO	57422469_17251_1	1	3	21/01/2026 20:20:00	21/01/2026 20:26:00	INTERNA;NÃO PROGRAMADA;MEIO AMBIENTE;VENTO	380	1	6551	0,10	Monsenhor Gil
38	1	2026	17276	01C4	BAS	57291969_17276_1	1	3	20/01/2026 16:49:00	20/01/2026 16:53:00	INTERNA;NÃO PROGRAMADA;MEIO AMBIENTE;DESCARGA ATMOSFÉRICA	13800	3	19425	0,20	Barras
38	1	2026	17252	01W2	DML	57304349_17252_1	1	3	21/01/2026 20:55:00	22/01/2026 10:14:00	INTERNA;NÃO PROGRAMADA;MEIO AMBIENTE;VENTO	380	1	11352	13,32	Demerval Lobão
38	1	2026	17253	01M1	ESP	57302309_17253_1	1	3	21/01/2026 16:57:00	21/01/2026 19:53:00	INTERNA;NÃO PROGRAMADA;MEIO AMBIENTE;ÁRVORE OU VEGETAÇÃO	380	163	17343	478,13	Teresina
38	1	2026	17276	01C1	UNO	57289176_17276_1	1	3	20/01/2026 08:44:00	21/01/2026 11:02:00	INTERNA;NÃO PROGRAMADA;MEIO AMBIENTE;VENTO	380	1	19425	26,30	União
38	1	2026	17276	01C4	UNO	57301346_17276_1	1	3	21/01/2026 16:32:00	22/01/2026 10:40:00	INTERNA;NÃO PROGRAMADA;MEIO AMBIENTE;ÁRVORE OU VEGETAÇÃO	13800	69	19425	1.251,20	Miguel Alves
38	1	2026	17252	01W1	DML	57309642_17252_1	1	3	22/01/2026 11:45:00	23/01/2026 16:43:00	INTERNA;NÃO PROGRAMADA;MEIO AMBIENTE;DESCARGA ATMOSFÉRICA	380	2	11352	57,93	Teresina
38	1	2026	12703	01C1	RGN	57422515_12703_1	1	3	21/01/2026 20:57:00	21/01/2026 21:02:00	INTERNA;NÃO PROGRAMADA;MEIO AMBIENTE;VENTO	380	1	58875	0,08	Regeneração
38	1	2026	15681	01X7	JCK	57294057_15681_1	1	3	20/01/2026 22:13:00	21/01/2026 07:43:00	INTERNA;NÃO PROGRAMADA;MEIO AMBIENTE;VENTO	380	57	22733	541,50	Teresina
38	1	2026	12703	01P2	PMR	57308237_12703_1	1	3	22/01/2026 07:58:00	22/01/2026 10:48:00	INTERNA;NÃO PROGRAMADA;MEIO AMBIENTE;VENTO	380	1	58875	2,83	Palmeirais
38	1	2026	17276	01C1	UNO	57309936_17276_1	1	3	22/01/2026 12:23:00	22/01/2026 17:09:00	INTERNA;NÃO PROGRAMADA;MEIO AMBIENTE;VENTO	380	1	19425	4,77	União
38	1	2026	17272	01K1	TBC	57311744_17272_1	1	3	22/01/2026 16:16:00	25/01/2026 01:48:00	INTERNA;NÃO PROGRAMADA;MEIO AMBIENTE;VENTO	13800	2	55104	115,07	Teresina
38	1	2026	17254	01N2	AME	57303386_17254_1	1	3	21/01/2026 19:26:00	22/01/2026 04:11:00	INTERNA;NÃO PROGRAMADA;MEIO AMBIENTE;ÁRVORE OU VEGETAÇÃO	380	7	30900	61,25	Amarante
38	1	2026	17276	01C2	UNO	57308388_17276_1	1	3	22/01/2026 08:21:00	22/01/2026 10:00:00	INTERNA;NÃO PROGRAMADA;MEIO AMBIENTE;ÁRVORE OU VEGETAÇÃO	13800	67	19425	110,55	União
38	1	2026	17267	01S5	PID	57302086_17267_1	1	3	21/01/2026 17:54:00	22/01/2026 14:08:00	INTERNA;NÃO PROGRAMADA;MEIO AMBIENTE;VENTO	380	1	41950	20,23	Teresina
38	1	2026	15677	01P8	PTY	57298390_15677_1	1	3	21/01/2026 10:41:00	21/01/2026 14:54:00	INTERNA;NÃO PROGRAMADA;MEIO AMBIENTE;VENTO	380	1	65696	4,22	Teresina
38	1	2026	12707	01C1	SFA	57299573_12707_1	1	3	21/01/2026 13:14:00	21/01/2026 17:33:00	INTERNA;NÃO PROGRAMADA;MEIO AMBIENTE;DESCARGA ATMOSFÉRICA	13800	1565	27719	6.755,58	São Francisco de Assis do Piauí
38	1	2026	15682	01N7	MQP	57307500_15682_1	1	3	22/01/2026 08:14:00	22/01/2026 23:22:00	INTERNA;NÃO PROGRAMADA;MEIO AMBIENTE;VENTO	380	1	33376	15,13	Teresina
38	1	2026	15682	01N3	MQP	57295714_15682_1	1	3	21/01/2026 03:55:00	21/01/2026 19:02:00	INTERNA;NÃO PROGRAMADA;MEIO AMBIENTE;VENTO	380	1	33376	15,12	Teresina
38	1	2026	17272	01L9	SAT	57310606_17272_1	1	3	22/01/2026 13:52:00	22/01/2026 16:18:00	INTERNA;NÃO PROGRAMADA;MEIO AMBIENTE;VENTO	380	1	55104	2,43	Teresina
38	1	2026	17253	01M1	ESP	57301558_17253_1	1	3	21/01/2026 17:00:00	21/01/2026 21:35:00	INTERNA;NÃO PROGRAMADA;MEIO AMBIENTE;ÁRVORE OU VEGETAÇÃO	380	120	17343	550,00	Teresina
38	1	2026	17254	01C8	FAO	57309607_17254_1	1	3	22/01/2026 11:41:00	22/01/2026 21:17:00	INTERNA;NÃO PROGRAMADA;MEIO AMBIENTE;VENTO	380	1	30900	9,60	Florianópolis
38	1	2026	17262	01C1	MBA	57289450_17262_1	1	3	20/01/2026 09:29:00	20/01/2026 13:29:00	INTERNA;NÃO PROGRAMADA;MEIO AMBIENTE;ÁRVORE OU VEGETAÇÃO	13800	114	6425	456,00	União
38	1	2026	17252	01W2	DML	57299756_17252_1	1	3	21/01/2026 13:22:00	22/01/2026 13:28:00	INTERNA;NÃO PROGRAMADA;MEIO AMBIENTE;VENTO	380	1	11352	24,10	Demerval Lobão
38	1	2026	17256	01Z3	IGA	57299914_17256_1	1	3	21/01/2026 13:45:00	22/01/2026 18:06:00	INTERNA;NÃO PROGRAMADA;MEIO AMBIENTE;VENTO	380	1	22492	28,35	Teresina
38	1	2026	12713	01C2	BOL	57311886_12713_1	1	3	22/01/2026 16:45:00	23/01/2026 09:25:00	INTERNA;NÃO PROGRAMADA;MEIO AMBIENTE;VENTO	380	1	10847	16,67	Cristino Castro
38	1	2026	12703	01P1	PMR	57292511_12703_1	1	3	20/01/2026 17:57:00	20/01/2026 19:20:00	INTERNA;NÃO PROGRAMADA;MEIO AMBIENTE;VENTO	380	146	58875	201,97	Palmeirais
38	1	2026	17261	01V4	MCU	57309165_17261_1	1	3	22/01/2026 10:58:00	22/01/2026 15:36:00	INTERNA;NÃO PROGRAMADA;MEIO AMBIENTE;VENTO	380	1	20038	4,63	Teresina
38	1	2026	17276	01C3	UNO	57311279_17276_1	1	3	22/01/2026 10:49:00	23/01/2026 00:47:00	INTERNA;NÃO PROGRAMADA;MEIO AMBIENTE;ÁRVORE OU VEGETAÇÃO	380	20	19425	279,33	José de Freitas

RELATÓRIO DE INTERRUÇÃO EM SITUAÇÃO DE EMERGÊNCIA ISE 01 01.2026



38	1	2026	12703	01C3	SPP	57294288_12703_1	1	3	20/01/2026 21:51:00	21/01/2026 03:37:00	INTERNA;NÃO PROGRAMADA;MEIO AMBIENTE;ÁRVORE OU VEGETAÇÃO	380	115	58875	663,17	Lagoinha do Piauí
38	1	2026	12703	01C4	SPP	57309675_12703_1	1	3	22/01/2026 10:32:00	23/01/2026 11:12:00	INTERNA;NÃO PROGRAMADA;MEIO AMBIENTE;VENTO	380	1	58875	24,67	Agricolândia
38	1	2026	17264	01C2	NVL	57307296_17264_1	1	3	22/01/2026 07:53:00	22/01/2026 10:19:00	INTERNA;NÃO PROGRAMADA;MEIO AMBIENTE;VENTO	380	1	3929	2,43	União
38	1	2026	17244	01N2	CRI	57297117_17244_1	1	3	21/01/2026 08:11:00	23/01/2026 18:57:00	INTERNA;NÃO PROGRAMADA;MEIO AMBIENTE;DESCARGA ATMOSFÉRICA	380	2	8307	117,53	Cristino Castro
38	1	2026	15678	01C8	RNA	57300376_15678_1	1	3	21/01/2026 14:49:00	21/01/2026 15:40:00	INTERNA;NÃO PROGRAMADA;MEIO AMBIENTE;VENTO	380	1	53371	0,85	Teresina
38	1	2026	15682	01N1	MQP	57298394_15682_1	1	3	21/01/2026 07:21:00	22/01/2026 16:40:00	INTERNA;NÃO PROGRAMADA;MEIO AMBIENTE;VENTO	380	1	33376	33,32	Teresina
38	1	2026	15678	01C5	RNA	57300093_15678_1	1	3	21/01/2026 14:11:00	21/01/2026 16:31:00	INTERNA;NÃO PROGRAMADA;MEIO AMBIENTE;VENTO	380	1	53371	2,33	Teresina
38	1	2026	17251	01L1	CRO	57422472_17251_1	1	3	21/01/2026 19:50:00	21/01/2026 19:55:00	INTERNA;NÃO PROGRAMADA;MEIO AMBIENTE;VENTO	380	1	6551	0,08	Monsenhor Gil
38	1	2026	12715	09F8	GBS	57297246_12715_1	1	3	21/01/2026 08:19:00	21/01/2026 09:47:00	INTERNA;NÃO PROGRAMADA;MEIO AMBIENTE;VENTO	34500	2	30515	2,93	Corrente
38	1	2026	15682	01N8	MQP	57298228_15682_1	1	3	21/01/2026 10:20:00	21/01/2026 14:14:00	INTERNA;NÃO PROGRAMADA;MEIO AMBIENTE;VENTO	380	1	33376	3,90	Teresina
38	1	2026	17262	01C4	MBA	57309816_17262_1	1	3	22/01/2026 06:01:00	22/01/2026 13:44:00	INTERNA;NÃO PROGRAMADA;MEIO AMBIENTE;ÁRVORE OU VEGETAÇÃO	13800	128	6425	987,73	Teresina
38	1	2026	17262	01C3	MBA	57309816_17262_2	1	3	22/01/2026 06:01:00	22/01/2026 13:44:00	INTERNA;NÃO PROGRAMADA;MEIO AMBIENTE;ÁRVORE OU VEGETAÇÃO	13800	260	6425	2.006,33	Teresina
38	1	2026	17267	01S2	PID	57308013_17267_1	1	3	22/01/2026 08:57:00	22/01/2026 10:32:00	INTERNA;NÃO PROGRAMADA;MEIO AMBIENTE;VENTO	380	1	41950	1,58	Teresina
38	1	2026	12715	01C1	STF	57309694_12715_1	1	3	22/01/2026 11:53:00	22/01/2026 15:01:00	INTERNA;NÃO PROGRAMADA;MEIO AMBIENTE;VENTO	380	174	30515	545,20	Santa Filomena
38	1	2026	17251	01L1	CRO	57446811_17251_1	1	3	21/01/2026 19:15:00	21/01/2026 19:29:00	INTERNA;NÃO PROGRAMADA;MEIO AMBIENTE;VENTO	380	1	6551	0,23	Monsenhor Gil
38	1	2026	17275	01Y7	TSA	57422598_17275_1	1	3	20/01/2026 22:19:00	20/01/2026 22:24:00	INTERNA;NÃO PROGRAMADA;MEIO AMBIENTE;VENTO	380	1	41568	0,08	Teresina
38	1	2026	17272	01K1	TBC	57294888_17272_1	1	3	20/01/2026 22:35:00	21/01/2026 05:37:00	INTERNA;NÃO PROGRAMADA;MEIO AMBIENTE;ÁRVORE OU VEGETAÇÃO	13800	19	55104	133,63	Teresina
38	1	2026	17257	01C2	PAL	57303246_17257_1	1	3	21/01/2026 18:33:00	22/01/2026 12:57:00	INTERNA;NÃO PROGRAMADA;MEIO AMBIENTE;DESCARGA ATMOSFÉRICA	34500	243	40919	4.471,20	São Francisco de Assis do Piauí
38	1	2026	12703	01L1	CRO	57291973_12703_1	1	3	20/01/2026 14:58:00	22/01/2026 01:58:00	INTERNA;NÃO PROGRAMADA;MEIO AMBIENTE;ÁRVORE OU VEGETAÇÃO	380	8	58875	280,00	Monsenhor Gil
38	1	2026	17253	01M3	ESP	57296968_17253_1	1	3	21/01/2026 07:46:00	21/01/2026 15:04:00	INTERNA;NÃO PROGRAMADA;MEIO AMBIENTE;VENTO	380	1	17343	7,30	Teresina
38	1	2026	15682	01N5	MQP	57422445_15682_1	1	3	22/01/2026 04:58:00	22/01/2026 05:04:00	INTERNA;NÃO PROGRAMADA;MEIO AMBIENTE;VENTO	380	1	33376	0,10	Teresina
38	1	2026	12713	01C2	BOL	57296594_12713_1	1	3	20/01/2026 07:36:00	21/01/2026 12:07:00	INTERNA;NÃO PROGRAMADA;MEIO AMBIENTE;VENTO	380	1	10847	28,52	Cristino Castro
38	1	2026	17263	01Z2	NZA	57308766_17263_1	1	3	22/01/2026 05:51:00	22/01/2026 17:10:00	INTERNA;NÃO PROGRAMADA;MEIO AMBIENTE;VENTO	380	10	7316	113,17	Nazária
38	1	2026	12713	01C2	BOL	57296711_12713_1	1	3	20/01/2026 08:10:00	21/01/2026 12:14:00	INTERNA;NÃO PROGRAMADA;MEIO AMBIENTE;VENTO	380	1	10847	28,07	Cristino Castro
38	1	2026	12703	01C5	SPP	57296407_12703_1	1	3	21/01/2026 06:22:00	21/01/2026 07:53:00	INTERNA;NÃO PROGRAMADA;MEIO AMBIENTE;DESCARGA ATMOSFÉRICA	13800	198	58875	300,30	Angical do Piauí
38	1	2026	17264	01C1	NVL	57308006_17264_1	1	3	22/01/2026 07:10:00	22/01/2026 13:12:00	INTERNA;NÃO PROGRAMADA;MEIO AMBIENTE;VENTO	13800	6	3929	36,20	Miguel Alves
38	1	2026	17253	01S4	PID	57312568_17253_1	1	3	22/01/2026 18:40:00	23/01/2026 00:09:00	INTERNA;NÃO PROGRAMADA;MEIO AMBIENTE;VENTO	380	1	17343	5,48	Teresina
38	1	2026	12715	01C1	STF	57289201_12715_1	1	3	20/01/2026 08:41:00	21/01/2026 09:24:00	INTERNA;NÃO PROGRAMADA;MEIO AMBIENTE;VENTO	380	1	30515	24,72	Santa Filomena
38	1	2026	12707	01C3	SPM	57310270_12707_1	1	3	22/01/2026 12:52:00	22/01/2026 15:23:00	INTERNA;NÃO PROGRAMADA;MEIO AMBIENTE;DESCARGA ATMOSFÉRICA	13800	114	27719	286,90	Jacobina do Piauí
38	1	2026	15678	01C1	RNA	57291080_15678_1	1	3	20/01/2026 14:34:00	20/01/2026 21:37:00	INTERNA;NÃO PROGRAMADA;MEIO AMBIENTE;VENTO	380	1	53371	7,05	Teresina
38	1	2026	12703	01C5	SPP	57307000_12703_1	1	3	22/01/2026 07:17:00	22/01/2026 15:26:00	INTERNA;NÃO PROGRAMADA;MEIO AMBIENTE;VENTO	380	1	58875	8,15	Angical do Piauí
38	1	2026	17262	01C3	MBA	57297679_17262_1	1	3	21/01/2026 09:17:00	23/01/2026 21:58:00	INTERNA;NÃO PROGRAMADA;MEIO AMBIENTE;VENTO	380	4	6425	242,73	Teresina
38	1	2026	12715	01C1	CRT	57289397_12715_1	1	3	20/01/2026 09:57:00	20/01/2026 18:27:00	INTERNA;NÃO PROGRAMADA;MEIO AMBIENTE;VENTO	380	1	30515	8,50	Corrente
38	1	2026	17264	01C2	NVL	57293804_17264_1	1	3	20/01/2026 21:27:00	21/01/2026 10:38:00	INTERNA;NÃO PROGRAMADA;MEIO AMBIENTE;VENTO	380	1	3929	13,18	União
38	1	2026	17251	01L1	CRO	57422481_17251_1	1	3	21/01/2026 19:12:00	21/01/2026 19:18:00	INTERNA;NÃO PROGRAMADA;MEIO AMBIENTE;VENTO	380	1	6551	0,10	Monsenhor Gil
38	1	2026	17264	01C2	NVL	57301614_17264_1	1	3	21/01/2026 17:07:00	22/01/2026 08:05:00	INTERNA;NÃO PROGRAMADA;MEIO AMBIENTE;ÁRVORE OU VEGETAÇÃO	13800	93	3929	1.391,90	União
38	1	2026	12696	01C3	MAV	57313112_12696_1	1	3	22/01/2026 19:47:00	23/01/2026 15:19:00	INTERNA;NÃO PROGRAMADA;MEIO AMBIENTE;ÁRVORE OU VEGETAÇÃO	380	3	10633	58,60	Miguel Alves
38	1	2026	15682	01N1	MQP	57289466_15682_1	1	3	20/01/2026 10:24:00	20/01/2026 13:05:00	INTERNA;NÃO PROGRAMADA;MEIO AMBIENTE;VENTO	380	1	33376	2,68	Teresina
38	1	2026	17261	01V6	MCU	57301694_17261_1	1	3	21/01/2026 17:18:00	22/01/2026 00:10:00	INTERNA;NÃO PROGRAMADA;MEIO AMBIENTE;VENTO	380	1	20038	6,87	Teresina

RELATÓRIO DE INTERRUÇÃO EM SITUAÇÃO DE EMERGÊNCIA ISE 01.01.2026



38	1	2026	17259	01C1	JFR	57519588_17259_1	1	3	22/01/2026 00:12:00	22/01/2026 00:24:00	INTERNA;NÃO PROGRAMADA;MEIO AMBIENTE;VENTO	380	1	18484	0,20	José de Freitas
38	1	2026	17267	01S2	PID	57289521_17267_1	1	3	20/01/2026 10:13:00	20/01/2026 21:18:00	INTERNA;NÃO PROGRAMADA;MEIO AMBIENTE;VENTO	380	1	41950	11,08	Teresina
38	1	2026	17257	01C1	PAL	57302601_17257_1	1	3	21/01/2026 18:35:00	22/01/2026 08:50:00	INTERNA;NÃO PROGRAMADA;MEIO AMBIENTE;VENTO	380	1	40919	14,25	Paulistana
38	1	2026	17251	01L1	CRO	57422485_17251_1	1	3	21/01/2026 18:52:00	21/01/2026 18:58:00	INTERNA;NÃO PROGRAMADA;MEIO AMBIENTE;VENTO	380	1	6551	0,10	Monsenhor Gil
38	1	2026	17251	01L1	CRO	57422491_17251_1	1	3	21/01/2026 18:35:00	21/01/2026 18:41:00	INTERNA;NÃO PROGRAMADA;MEIO AMBIENTE;VENTO	380	1	6551	0,10	Monsenhor Gil
38	1	2026	17253	01M3	ESP	57302294_17253_1	1	3	21/01/2026 17:55:00	21/01/2026 21:11:00	INTERNA;NÃO PROGRAMADA;MEIO AMBIENTE;VENTO	380	125	17343	408,33	Teresina
38	1	2026	17272	01L6	SAT	57291735_17272_1	1	3	20/01/2026 16:14:00	20/01/2026 17:53:00	INTERNA;NÃO PROGRAMADA;MEIO AMBIENTE;VENTO	380	1	55104	1,65	Teresina
38	1	2026	17272	01L7	SAT	57302233_17272_1	1	3	21/01/2026 18:05:00	22/01/2026 15:10:00	INTERNA;NÃO PROGRAMADA;MEIO AMBIENTE;VENTO	380	1	55104	21,08	Teresina
38	1	2026	17252	01W1	DML	57308885_17252_1	1	3	22/01/2026 07:43:00	22/01/2026 13:13:00	INTERNA;NÃO PROGRAMADA;MEIO AMBIENTE;ÁRVORE OU VEGETAÇÃO	380	19	11352	104,50	Teresina
38	1	2026	17237	01N1	ALG	57296579_17237_1	1	3	21/01/2026 06:53:00	21/01/2026 14:24:00	INTERNA;NÃO PROGRAMADA;MEIO AMBIENTE;VENTO	380	1	15060	7,52	Prata do Piauí
38	1	2026	17259	01C1	JFR	57446557_17259_1	1	3	21/01/2026 18:53:00	21/01/2026 19:01:00	INTERNA;NÃO PROGRAMADA;MEIO AMBIENTE;DESCARGA ATMOSFÉRICA	380	1	18484	0,13	José de Freitas
38	1	2026	12716	01C1	SRO	57313030_12716_1	1	3	22/01/2026 20:26:00	23/01/2026 00:20:00	INTERNA;NÃO PROGRAMADA;MEIO AMBIENTE;VENTO	380	1	55835	3,90	São Raimundo Nonato
38	1	2026	17238	01U4	CEN	57299575_17238_1	1	3	21/01/2026 13:06:00	21/01/2026 19:53:00	INTERNA;NÃO PROGRAMADA;MEIO AMBIENTE;VENTO	380	1	9789	6,78	Teresina
38	1	2026	17257	01C2	PAL	57302433_17257_1	1	3	21/01/2026 15:13:00	22/01/2026 11:46:00	INTERNA;NÃO PROGRAMADA;MEIO AMBIENTE;DESCARGA ATMOSFÉRICA	13800	48	40919	986,40	Paulistana
38	1	2026	17272	01K1	TBC	57313245_17272_1	1	3	22/01/2026 19:30:00	22/01/2026 22:40:00	INTERNA;NÃO PROGRAMADA;MEIO AMBIENTE;DESCARGA ATMOSFÉRICA	13800	30	55104	95,00	Altos
38	1	2026	12703	01P2	PMR	57422411_12703_1	1	3	22/01/2026 11:59:00	22/01/2026 12:04:00	INTERNA;NÃO PROGRAMADA;MEIO AMBIENTE;VENTO	380	1	58875	0,08	Currálinhos
38	1	2026	12696	01C3	MAV	57311969_12696_1	1	3	22/01/2026 16:57:00	23/01/2026 13:36:00	INTERNA;NÃO PROGRAMADA;MEIO AMBIENTE;ÁRVORE OU VEGETAÇÃO	380	1	10633	20,65	Miguel Alves
38	1	2026	17250	09S4	CMT	57311227_17250_1	1	3	22/01/2026 15:16:00	23/01/2026 07:13:00	INTERNA;NÃO PROGRAMADA;MEIO AMBIENTE;VENTO	380	1	18846	15,95	Curimatá
38	1	2026	17268	01C1	RDG	57309939_17268_1	1	3	22/01/2026 09:58:00	22/01/2026 16:55:00	INTERNA;NÃO PROGRAMADA;MEIO AMBIENTE;DESCARGA ATMOSFÉRICA	380	36	4414	250,20	Redenção do Gurguéia
38	1	2026	17275	01V2	TSA	57290757_17275_1	1	3	20/01/2026 08:01:00	20/01/2026 16:29:00	INTERNA;NÃO PROGRAMADA;MEIO AMBIENTE;VENTO	380	1	41568	8,47	Teresina
38	1	2026	12715	09F8	GBS	57297068_12715_1	1	3	21/01/2026 08:04:00	21/01/2026 09:24:00	INTERNA;NÃO PROGRAMADA;MEIO AMBIENTE;VENTO	380	1	30515	1,33	Corrente
38	1	2026	12716	09L1	SRO	57301690_12716_1	1	3	21/01/2026 17:14:00	21/01/2026 20:15:00	INTERNA;NÃO PROGRAMADA;MEIO AMBIENTE;VENTO	34500	352	55835	1.061,87	Coronel José Dias
38	1	2026	12706	09F4	SJP	57300861_12706_1	1	3	21/01/2026 12:00:00	21/01/2026 19:15:00	INTERNA;NÃO PROGRAMADA;MEIO AMBIENTE;DESCARGA ATMOSFÉRICA	34500	292	29133	2.117,00	Campo Alegre do Fidalgo
38	1	2026	12716	01C1	FAT	57297583_12716_1	1	3	21/01/2026 06:22:00	21/01/2026 17:57:00	INTERNA;NÃO PROGRAMADA;MEIO AMBIENTE;ÁRVORE OU VEGETAÇÃO	13800	7	55835	81,08	Fartura do Piauí
38	1	2026	12707	01C2	SPM	57300286_12707_1	1	3	21/01/2026 13:11:00	21/01/2026 16:18:00	INTERNA;NÃO PROGRAMADA;MEIO AMBIENTE;VENTO	380	1	27719	3,12	Simplicio Mendes
38	1	2026	17259	01C3	JFR	57302993_17259_1	1	3	21/01/2026 19:17:00	22/01/2026 16:53:00	INTERNA;NÃO PROGRAMADA;MEIO AMBIENTE;VENTO	380	1	18484	21,60	José de Freitas
38	1	2026	17245	01C3	BOJ	57289877_17245_1	1	3	20/01/2026 11:28:00	20/01/2026 15:41:00	INTERNA;NÃO PROGRAMADA;MEIO AMBIENTE;VENTO	380	1	18120	4,22	Currais
38	1	2026	17252	01W1	DML	57301700_17252_1	1	3	21/01/2026 17:05:00	21/01/2026 20:10:00	INTERNA;NÃO PROGRAMADA;MEIO AMBIENTE;DESCARGA ATMOSFÉRICA	13800	447	11352	1.378,25	Demerval Lobão
38	1	2026	17254	01C6	FAO	57299297_17254_1	1	3	21/01/2026 08:59:00	21/01/2026 17:30:00	INTERNA;NÃO PROGRAMADA;MEIO AMBIENTE;VENTO	380	1	30900	8,52	Floriano
38	1	2026	17263	01Z1	NZA	57302893_17263_1	1	3	21/01/2026 19:05:00	22/01/2026 16:05:00	INTERNA;NÃO PROGRAMADA;MEIO AMBIENTE;VENTO	380	1	7316	21,00	Teresina
38	1	2026	17238	01U4	CEN	57301132_17238_1	1	3	21/01/2026 16:20:00	21/01/2026 17:42:00	INTERNA;NÃO PROGRAMADA;MEIO AMBIENTE;ÁRVORE OU VEGETAÇÃO	13800	199	9789	271,97	Teresina
38	1	2026	17238	01U4	CEN	57301132_17238_2	1	3	21/01/2026 16:20:00	21/01/2026 19:42:00	INTERNA;NÃO PROGRAMADA;MEIO AMBIENTE;ÁRVORE OU VEGETAÇÃO	13800	393	9789	1.323,10	Teresina
38	1	2026	17272	01L6	SAT	57337001_17272_1	1	3	20/01/2026 22:18:00	20/01/2026 22:31:00	INTERNA;NÃO PROGRAMADA;MEIO AMBIENTE;VENTO	380	1	55104	0,22	Teresina
38	1	2026	17276	01C1	UNO	57302194_17276_1	1	3	21/01/2026 18:01:00	21/01/2026 19:10:00	INTERNA;NÃO PROGRAMADA;MEIO AMBIENTE;VENTO	380	337	19425	387,55	União
38	1	2026	12703	01N1	AME	57289915_12703_1	1	3	20/01/2026 11:32:00	20/01/2026 14:33:00	INTERNA;NÃO PROGRAMADA;MEIO AMBIENTE;VENTO	380	1	58875	3,02	Amarante
38	1	2026	17259	01C2	JFR	57296254_17259_1	1	3	21/01/2026 01:33:00	21/01/2026 08:10:00	INTERNA;NÃO PROGRAMADA;MEIO AMBIENTE;VENTO	13800	5	18484	33,08	José de Freitas
38	1	2026	17251	01L1	CRO	57302068_17251_1	1	3	21/01/2026 17:36:00	21/01/2026 17:45:00	INTERNA;NÃO PROGRAMADA;MEIO AMBIENTE;VENTO	13800	979	6551	146,85	Monsenhor Gil
38	1	2026	17251	01L1	CRO	57302068_17251_2	1	3	21/01/2026 20:22:00	22/01/2026 00:17:00	INTERNA;NÃO PROGRAMADA;MEIO AMBIENTE;VENTO	13800	1072	6551	4.198,67	Monsenhor Gil
38	1	2026	17262	01C1	MBA	57290774_17262_1	1	3	20/01/2026 08:51:00	20/01/2026 17:39:00	INTERNA;NÃO PROGRAMADA;MEIO AMBIENTE;ÁRVORE OU VEGETAÇÃO	13800	2	6425	17,60	União

RELATÓRIO DE INTERRUÇÃO EM SITUAÇÃO DE EMERGÊNCIA ISE 01.01.2026



38	1	2026	12696	01C3	MAV	57310615_12696_1	1	3	22/01/2026 16:23:00	22/01/2026 23:12:00	INTERNA;NÃO PROGRAMADA;MEIO AMBIENTE;ÁRVORE OU VEGETAÇÃO	13800	175	10633	1.192,92	Miguel Alves
38	1	2026	15682	01N8	MQP	57311278_15682_1	1	3	22/01/2026 15:21:00	22/01/2026 18:40:00	INTERNA;NÃO PROGRAMADA;MEIO AMBIENTE;VENTO	380	1	33376	3,32	Teresina
38	1	2026	12715	09F7	GBS	57289283_12715_1	1	3	20/01/2026 08:59:00	20/01/2026 13:07:00	INTERNA;NÃO PROGRAMADA;MEIO AMBIENTE;ÁRVORE OU VEGETAÇÃO	34500	126	30515	520,80	Gilbués
38	1	2026	17251	01L2	CRO	57310054_17251_1	1	3	22/01/2026 12:36:00	22/01/2026 16:39:00	INTERNA;NÃO PROGRAMADA;MEIO AMBIENTE;ÁRVORE OU VEGETAÇÃO	13800	64	6551	259,20	Currálinhos
38	1	2026	12703	01C3	SPP	57294225_12703_1	1	3	20/01/2026 22:15:00	21/01/2026 04:45:00	INTERNA;NÃO PROGRAMADA;MEIO AMBIENTE;DESCARGA ATMOSFÉRICA	380	34	58875	221,00	Barro Duro
38	1	2026	12703	01C5	SPP	57291517_12703_1	1	3	20/01/2026 15:40:00	20/01/2026 17:20:00	INTERNA;NÃO PROGRAMADA;MEIO AMBIENTE;VENTO	380	1	58875	1,67	Angical do Piauí
38	1	2026	17247	01C1	CBT	57286425_17247_1	1	3	20/01/2026 01:15:00	20/01/2026 08:23:00	INTERNA;NÃO PROGRAMADA;MEIO AMBIENTE;VENTO	380	1	15439	7,13	Canto do Buriti
38	1	2026	17276	01C1	UNO	57312041_17276_1	1	3	22/01/2026 17:11:00	22/01/2026 22:26:00	INTERNA;NÃO PROGRAMADA;MEIO AMBIENTE;VENTO	380	1	19425	5,25	União
38	1	2026	17276	01C1	UNO	57292646_17276_1	1	3	20/01/2026 18:33:00	20/01/2026 20:15:00	INTERNA;NÃO PROGRAMADA;MEIO AMBIENTE;VENTO	13800	2049	19425	3.483,30	União
38	1	2026	17276	01C1	UNO	57292646_17276_2	1	3	20/01/2026 18:33:00	20/01/2026 22:31:00	INTERNA;NÃO PROGRAMADA;MEIO AMBIENTE;VENTO	13800	501	19425	1.987,30	União
38	1	2026	17276	01C1	UNO	57292646_17276_3	1	3	20/01/2026 18:33:00	20/01/2026 20:57:00	INTERNA;NÃO PROGRAMADA;MEIO AMBIENTE;VENTO	13800	553	19425	1.327,20	União
38	1	2026	17276	01C1	UNO	57292646_17276_4	1	3	20/01/2026 18:33:00	20/01/2026 19:09:00	INTERNA;NÃO PROGRAMADA;MEIO AMBIENTE;VENTO	13800	1269	19425	761,40	União
38	1	2026	17276	01C1	UNO	57292646_17276_5	1	3	20/01/2026 20:40:00	20/01/2026 21:04:00	INTERNA;NÃO PROGRAMADA;MEIO AMBIENTE;VENTO	13800	1736	19425	694,40	União
38	1	2026	17276	01C1	UNO	57292646_17276_6	1	3	20/01/2026 20:40:00	20/01/2026 21:15:00	INTERNA;NÃO PROGRAMADA;MEIO AMBIENTE;VENTO	13800	1040	19425	606,67	União
38	1	2026	17262	01C3	MBA	57297380_17262_1	1	3	21/01/2026 08:39:00	22/01/2026 10:23:00	INTERNA;NÃO PROGRAMADA;MEIO AMBIENTE;VENTO	380	1	6425	25,73	Teresina
38	1	2026	17262	01C3	MBA	57289456_17262_1	1	3	20/01/2026 09:58:00	20/01/2026 18:34:00	INTERNA;NÃO PROGRAMADA;MEIO AMBIENTE;VENTO	380	1	6425	8,60	Teresina
38	1	2026	12715	01C2	CRT	57311166_12715_1	1	3	22/01/2026 15:07:00	22/01/2026 17:34:00	INTERNA;NÃO PROGRAMADA;MEIO AMBIENTE;ÁRVORE OU VEGETAÇÃO	380	1	30515	2,45	Corrente
38	1	2026	15682	01N8	MQP	57309930_15682_1	1	3	22/01/2026 12:23:00	22/01/2026 16:57:00	INTERNA;NÃO PROGRAMADA;MEIO AMBIENTE;VENTO	380	1	33376	4,57	Teresina
38	1	2026	17267	01S9	PID	57300418_17267_1	1	3	21/01/2026 14:54:00	21/01/2026 16:50:00	INTERNA;NÃO PROGRAMADA;MEIO AMBIENTE;VENTO	380	1	41950	1,93	Teresina
38	1	2026	15682	01N5	MQP	57422442_15682_1	1	3	22/01/2026 05:00:00	22/01/2026 05:06:00	INTERNA;NÃO PROGRAMADA;MEIO AMBIENTE;VENTO	380	1	33376	0,10	Teresina
38	1	2026	17276	01C2	UNO	57313547_17276_1	1	3	22/01/2026 21:14:00	23/01/2026 07:17:00	INTERNA;NÃO PROGRAMADA;MEIO AMBIENTE;VENTO	380	62	19425	623,10	União
38	1	2026	12703	01C2	SPP	57296482_12703_1	1	3	21/01/2026 04:12:00	21/01/2026 16:59:00	INTERNA;NÃO PROGRAMADA;MEIO AMBIENTE;ÁRVORE OU VEGETAÇÃO	380	150	58875	1.917,50	São Gonçalo do Piauí
38	1	2026	17259	01C2	JFR	57306102_17259_1	1	3	21/01/2026 22:08:00	22/01/2026 18:59:00	INTERNA;NÃO PROGRAMADA;MEIO AMBIENTE;VENTO	380	1	18484	20,85	José de Freitas
38	1	2026	12713	01C2	BOL	57283114_12713_1	1	3	20/01/2026 07:27:00	20/01/2026 10:17:00	INTERNA;NÃO PROGRAMADA;MEIO AMBIENTE;VENTO	13800	552	10847	1.564,00	Cristino Castro
38	1	2026	12703	01N2	AME	57299468_12703_1	1	3	21/01/2026 12:46:00	21/01/2026 17:04:00	INTERNA;NÃO PROGRAMADA;MEIO AMBIENTE;VENTO	380	1	58875	4,30	Amarante
38	1	2026	15681	01L6	SAT	57293923_15681_1	1	3	20/01/2026 21:39:00	21/01/2026 03:13:00	INTERNA;NÃO PROGRAMADA;MEIO AMBIENTE;ÁRVORE OU VEGETAÇÃO	13800	15	22733	83,50	Teresina
38	1	2026	12713	01C2	BOL	57296714_12713_1	1	3	20/01/2026 08:29:00	21/01/2026 12:13:00	INTERNA;NÃO PROGRAMADA;MEIO AMBIENTE;VENTO	380	1	10847	27,73	Cristino Castro
38	1	2026	12703	01P3	PMR	57289947_12703_1	1	3	20/01/2026 11:38:00	20/01/2026 16:06:00	INTERNA;NÃO PROGRAMADA;MEIO AMBIENTE;VENTO	380	1	58875	4,47	Palmeirais
38	1	2026	17276	01C1	UNO	57287990_17276_1	1	3	20/01/2026 03:55:00	21/01/2026 09:06:00	INTERNA;NÃO PROGRAMADA;MEIO AMBIENTE;VENTO	380	1	19425	29,18	União
38	1	2026	12703	01C3	SPP	57307215_12703_1	1	3	22/01/2026 07:44:00	22/01/2026 16:49:00	INTERNA;NÃO PROGRAMADA;MEIO AMBIENTE;VENTO	380	1	58875	9,08	Barro Duro
38	1	2026	12715	09F7	GBS	57292201_12715_1	1	3	20/01/2026 15:23:00	20/01/2026 18:00:00	INTERNA;NÃO PROGRAMADA;MEIO AMBIENTE;VENTO	34500	61	30515	159,62	Monte Alegre do Piauí
38	1	2026	12715	09S1	CRT	57290115_12715_1	1	3	20/01/2026 06:55:00	20/01/2026 12:54:00	INTERNA;NÃO PROGRAMADA;MEIO AMBIENTE;VENTO	34500	45	30515	269,25	Corrente
38	1	2026	12707	01C1	SFA	57292842_12707_1	1	3	20/01/2026 18:59:00	21/01/2026 07:23:00	INTERNA;NÃO PROGRAMADA;MEIO AMBIENTE;ÁRVORE OU VEGETAÇÃO	13800	1473	27719	18.265,20	São Francisco de Assis do Piauí
38	1	2026	12707	01C1	SFA	57292842_12707_2	1	3	20/01/2026 18:59:00	21/01/2026 08:40:00	INTERNA;NÃO PROGRAMADA;MEIO AMBIENTE;ÁRVORE OU VEGETAÇÃO	13800	92	27719	1.258,87	São Francisco de Assis do Piauí
38	1	2026	17272	01L3	SAT	57289916_17272_1	1	3	20/01/2026 11:33:00	20/01/2026 20:57:00	INTERNA;NÃO PROGRAMADA;MEIO AMBIENTE;VENTO	380	1	55104	9,40	Teresina
38	1	2026	17275	01Y5	TSA	57422393_17275_1	1	3	22/01/2026 16:29:00	22/01/2026 16:35:00	INTERNA;NÃO PROGRAMADA;MEIO AMBIENTE;VENTO	380	1	41568	0,10	Teresina
38	1	2026	17272	01C2	ATS	57302177_17272_1	1	3	21/01/2026 17:30:00	22/01/2026 09:48:00	INTERNA;NÃO PROGRAMADA;MEIO AMBIENTE;ÁRVORE OU VEGETAÇÃO	13800	2	55104	32,60	Altos
38	1	2026	17275	01Y5	TSA	57299007_17275_1	1	3	21/01/2026 11:44:00	21/01/2026 16:04:00	INTERNA;NÃO PROGRAMADA;MEIO AMBIENTE;VENTO	380	1	41568	4,33	Teresina
38	1	2026	17272	01L4	SAT	57299820_17272_1	1	3	21/01/2026 13:34:00	21/01/2026 17:34:00	INTERNA;NÃO PROGRAMADA;MEIO AMBIENTE;VENTO	380	1	55104	4,00	Teresina

RELATÓRIO DE INTERRUÇÃO EM SITUAÇÃO DE EMERGÊNCIA ISE 01 01.2026



38	1	2026	17275	01Y2	TSA	57290756_17275_1	1	3	20/01/2026 08:43:00	20/01/2026 16:48:00	INTERNA;NÃO PROGRAMADA;MEIO AMBIENTE;VENTO	380	1	41568	8,08	Teresina
38	1	2026	17259	01C1	JFR	57446552_17259_1	1	3	21/01/2026 18:20:00	21/01/2026 18:27:00	INTERNA;NÃO PROGRAMADA;MEIO AMBIENTE;DESCARGA ATMOSFÉRICA	380	1	18484	0,12	José de Freitas
38	1	2026	17250	01C2	CMT	57291677_17250_1	1	3	20/01/2026 16:09:00	20/01/2026 17:28:00	INTERNA;NÃO PROGRAMADA;MEIO AMBIENTE;VENTO	380	1	18846	1,32	Curimatá
38	1	2026	17263	01Z1	NZA	57302714_17263_1	1	3	21/01/2026 18:46:00	22/01/2026 19:03:00	INTERNA;NÃO PROGRAMADA;MEIO AMBIENTE;VENTO	380	1	7316	24,28	Teresina
38	1	2026	17251	01L1	CRO	57446805_17251_1	1	3	21/01/2026 18:29:00	21/01/2026 18:43:00	INTERNA;NÃO PROGRAMADA;MEIO AMBIENTE;VENTO	380	1	6551	0,23	Monsenhor Gil
38	1	2026	17245	09F6	BOJ	57292653_17245_1	1	3	20/01/2026 18:31:00	21/01/2026 09:07:00	INTERNA;NÃO PROGRAMADA;MEIO AMBIENTE;VENTO	380	1	18120	14,60	Bom Jesus
38	1	2026	12707	01C3	SPM	57300934_12707_1	1	3	21/01/2026 14:48:00	21/01/2026 19:05:00	INTERNA;NÃO PROGRAMADA;MEIO AMBIENTE;DESCARGA ATMOSFÉRICA	380	9	27719	38,55	Jacobina do Piauí
38	1	2026	17252	01W1	DML	57297129_17252_1	1	3	21/01/2026 03:43:00	22/01/2026 09:24:00	INTERNA;NÃO PROGRAMADA;MEIO AMBIENTE;ÁRVORE OU VEGETAÇÃO	13800	12	11352	356,20	Teresina
38	1	2026	15682	01W1	MQP	57302009_15682_1	1	3	21/01/2026 17:48:00	22/01/2026 14:48:00	INTERNA;NÃO PROGRAMADA;MEIO AMBIENTE;VENTO	380	1	33376	21,00	Teresina
38	1	2026	17252	01W1	DML	57291205_17252_1	1	3	20/01/2026 14:43:00	20/01/2026 20:05:00	INTERNA;NÃO PROGRAMADA;MEIO AMBIENTE;VENTO	380	87	11352	466,90	Demerval Lobão
38	1	2026	17237	01N2	ALG	57307339_17237_1	1	3	22/01/2026 07:56:00	22/01/2026 12:12:00	INTERNA;NÃO PROGRAMADA;MEIO AMBIENTE;ÁRVORE OU VEGETAÇÃO	13800	20	15060	85,33	Alto Longá
38	1	2026	17272	01K1	TBC	57297413_17272_1	1	3	21/01/2026 08:44:00	22/01/2026 09:22:00	INTERNA;NÃO PROGRAMADA;MEIO AMBIENTE;ÁRVORE OU VEGETAÇÃO	13800	18	55104	443,40	Teresina
38	1	2026	17244	01N2	CRI	57300825_17244_1	1	3	21/01/2026 15:08:00	21/01/2026 17:45:00	INTERNA;NÃO PROGRAMADA;MEIO AMBIENTE;VENTO	13800	162	8307	423,90	Cristino Castro
38	1	2026	12703	01C4	SPP	57305467_12703_1	1	3	21/01/2026 18:02:00	22/01/2026 10:31:00	INTERNA;NÃO PROGRAMADA;MEIO AMBIENTE;ÁRVORE OU VEGETAÇÃO	13800	469	58875	7.730,68	São Pedro do Piauí
38	1	2026	15677	01C4	MBA	57310526_15677_1	1	3	22/01/2026 13:40:00	22/01/2026 18:59:00	INTERNA;NÃO PROGRAMADA;MEIO AMBIENTE;VENTO	380	1	65696	5,32	Teresina
38	1	2026	17251	01L1	CRO	57446810_17251_1	1	3	21/01/2026 19:12:00	21/01/2026 19:26:00	INTERNA;NÃO PROGRAMADA;MEIO AMBIENTE;VENTO	380	1	6551	0,23	Monsenhor Gil
38	1	2026	17275	01Y8	TSA	57313816_17275_1	1	3	22/01/2026 21:58:00	23/01/2026 01:42:00	INTERNA;NÃO PROGRAMADA;MEIO AMBIENTE;ÁRVORE OU VEGETAÇÃO	380	126	41568	470,40	Teresina
38	1	2026	17237	01N2	ALG	57297208_17237_1	1	3	21/01/2026 05:33:00	21/01/2026 12:45:00	INTERNA;NÃO PROGRAMADA;MEIO AMBIENTE;VENTO	380	1	15060	7,20	Alto Longá
38	1	2026	12703	01C5	SPP	57299577_12703_1	1	3	21/01/2026 10:40:00	21/01/2026 16:13:00	INTERNA;NÃO PROGRAMADA;MEIO AMBIENTE;ÁRVORE OU VEGETAÇÃO	13800	21	58875	116,55	Santo Antônio dos Milagres
38	1	2026	12706	01C1	SJP	57422582_12706_1	1	3	21/01/2026 02:36:00	21/01/2026 02:41:00	INTERNA;NÃO PROGRAMADA;MEIO AMBIENTE;VENTO	380	1	29133	0,08	São João do Piauí
38	1	2026	12703	01C5	SPP	57303893_12703_1	1	3	21/01/2026 21:08:00	22/01/2026 12:20:00	INTERNA;NÃO PROGRAMADA;MEIO AMBIENTE;VENTO	380	1	58875	15,20	Angical do Piauí
38	1	2026	15681	01X6	JCK	57296641_15681_1	1	3	20/01/2026 22:21:00	21/01/2026 08:38:00	INTERNA;NÃO PROGRAMADA;MEIO AMBIENTE;VENTO	380	1	22733	10,28	Teresina
38	1	2026	17272	01L3	SAT	57294340_17272_1	1	3	20/01/2026 22:58:00	21/01/2026 03:44:00	INTERNA;NÃO PROGRAMADA;MEIO AMBIENTE;VENTO	13800	557	55104	2.655,03	Teresina
38	1	2026	15677	01P8	PTY	57289231_15677_1	1	3	20/01/2026 08:52:00	20/01/2026 18:11:00	INTERNA;NÃO PROGRAMADA;MEIO AMBIENTE;VENTO	380	1	65696	9,32	Teresina
38	1	2026	12703	01C3	SPP	57297199_12703_1	1	3	21/01/2026 07:25:00	21/01/2026 10:48:00	INTERNA;NÃO PROGRAMADA;MEIO AMBIENTE;ÁRVORE OU VEGETAÇÃO	13800	83	58875	280,82	Passagem Franca do Piauí
38	1	2026	17263	01Z2	NZA	57304567_17263_1	1	3	21/01/2026 23:03:00	22/01/2026 17:38:00	INTERNA;NÃO PROGRAMADA;MEIO AMBIENTE;VENTO	380	1	7316	18,58	Nazária
38	1	2026	15681	01Z2	IGA	57308290_15681_1	1	3	22/01/2026 09:23:00	22/01/2026 11:46:00	INTERNA;NÃO PROGRAMADA;MEIO AMBIENTE;VENTO	380	1	22733	2,38	Teresina
38	1	2026	15677	01P2	PTY	57312533_15677_1	1	3	22/01/2026 17:19:00	22/01/2026 21:58:00	INTERNA;NÃO PROGRAMADA;MEIO AMBIENTE;DESCARGA ATMOSFÉRICA	380	14	65696	65,10	Teresina
38	1	2026	12703	01C4	SPP	57298097_12703_1	1	3	21/01/2026 10:09:00	21/01/2026 15:56:00	INTERNA;NÃO PROGRAMADA;MEIO AMBIENTE;VENTO	380	1	58875	5,78	Agricolândia
38	1	2026	17254	01C2	FAO	57309227_17254_1	1	3	22/01/2026 11:03:00	22/01/2026 12:11:00	INTERNA;NÃO PROGRAMADA;MEIO AMBIENTE;VENTO	380	1	30900	1,13	Florianópolis
38	1	2026	17272	01L9	SAT	57301072_17272_1	1	3	21/01/2026 16:12:00	21/01/2026 17:15:00	INTERNA;NÃO PROGRAMADA;MEIO AMBIENTE;VENTO	13800	171	55104	179,55	Teresina
38	1	2026	17267	01S9	PID	57298504_17267_1	1	3	21/01/2026 10:56:00	21/01/2026 19:41:00	INTERNA;NÃO PROGRAMADA;MEIO AMBIENTE;VENTO	380	1	41950	8,75	Teresina
38	1	2026	17238	01U1	CEN	57306403_17238_1	1	3	22/01/2026 05:31:00	22/01/2026 07:56:00	INTERNA;NÃO PROGRAMADA;MEIO AMBIENTE;VENTO	380	67	9789	161,92	Teresina
38	1	2026	17272	01L4	SAT	57300487_17272_1	1	3	21/01/2026 14:01:00	21/01/2026 16:29:00	INTERNA;NÃO PROGRAMADA;MEIO AMBIENTE;VENTO	380	1	55104	2,47	Teresina
38	1	2026	17259	01C2	JFR	57309563_17259_1	1	3	22/01/2026 11:27:00	24/01/2026 17:40:00	INTERNA;NÃO PROGRAMADA;MEIO AMBIENTE;DESCARGA ATMOSFÉRICA	380	8	18484	433,73	José de Freitas
38	1	2026	17272	01K1	TBC	57301309_17272_1	1	3	21/01/2026 16:18:00	21/01/2026 19:59:00	INTERNA;NÃO PROGRAMADA;MEIO AMBIENTE;ÁRVORE OU VEGETAÇÃO	13800	30	55104	110,50	Teresina
38	1	2026	17265	01C2	NOT	57289485_17265_1	1	3	20/01/2026 09:42:00	20/01/2026 18:56:00	INTERNA;NÃO PROGRAMADA;MEIO AMBIENTE;VENTO	380	1	22899	9,23	Santa Cruz dos Milagres
38	1	2026	12713	01C1	EMT	57307092_12713_1	1	3	22/01/2026 07:12:00	22/01/2026 10:51:00	INTERNA;NÃO PROGRAMADA;MEIO AMBIENTE;VENTO	13800	261	10847	952,65	Manoel Emídio
38	1	2026	17238	01V4	MCU	57301308_17238_1	1	3	21/01/2026 16:28:00	21/01/2026 18:05:00	INTERNA;NÃO PROGRAMADA;MEIO AMBIENTE;VENTO	380	16	9789	25,87	Teresina

38	1	2026	12707	01C1	SFA	57292757_12707_1	1	3	20/01/2026 18:48:00	20/01/2026 18:59:00	INTERNA;NÃO PROGRAMADA;MEIO AMBIENTE;VENTO	380	60	27719	11,00	São Francisco de Assis do Piauí
38	1	2026	12707	01C1	SFA	57292757_12707_2	1	3	21/01/2026 08:40:00	21/01/2026 09:32:00	INTERNA;NÃO PROGRAMADA;MEIO AMBIENTE;VENTO	380	60	27719	52,00	São Francisco de Assis do Piauí
38	1	2026	17275	01Y8	TSA	57290155_17275_1	1	3	20/01/2026 12:08:00	20/01/2026 16:46:00	INTERNA;NÃO PROGRAMADA;MEIO AMBIENTE;ÁRVORE OU VEGETAÇÃO	380	1	41568	4,63	Teresina
38	1	2026	15677	01P1	PTY	57302748_15677_1	1	3	21/01/2026 18:54:00	22/01/2026 09:13:00	INTERNA;NÃO PROGRAMADA;MEIO AMBIENTE;VENTO	380	1	65696	14,32	Teresina
38	1	2026	17244	01N1	CRI	57308055_17244_1	1	3	22/01/2026 09:03:00	22/01/2026 12:13:00	INTERNA;NÃO PROGRAMADA;MEIO AMBIENTE;ÁRVORE OU VEGETAÇÃO	380	1	8307	3,17	Cristino Castro
38	1	2026	17275	01Y1	TSA	57290677_17275_1	1	3	20/01/2026 13:28:00	21/01/2026 14:50:00	INTERNA;NÃO PROGRAMADA;MEIO AMBIENTE;VENTO	380	1	41568	25,37	Teresina
38	1	2026	15677	01P7	PTY	57310704_15677_1	1	3	22/01/2026 13:00:00	22/01/2026 17:55:00	INTERNA;NÃO PROGRAMADA;MEIO AMBIENTE;ÁRVORE OU VEGETAÇÃO	380	1	65696	4,92	Teresina
38	1	2026	12703	01C3	SPP	57303579_12703_1	1	3	21/01/2026 20:02:00	22/01/2026 10:38:00	INTERNA;NÃO PROGRAMADA;MEIO AMBIENTE;ÁRVORE OU VEGETAÇÃO	13800	63	58875	919,80	Barro Duro
38	1	2026	17261	01V5	MCU	57293697_17261_1	1	3	20/01/2026 21:08:00	20/01/2026 22:04:00	INTERNA;NÃO PROGRAMADA;MEIO AMBIENTE;VENTO	380	1	20038	0,93	Teresina
38	1	2026	17251	01L1	CRO	57446802_17251_1	1	3	21/01/2026 17:59:00	21/01/2026 18:13:00	INTERNA;NÃO PROGRAMADA;MEIO AMBIENTE;VENTO	380	1	6551	0,23	Monsenhor Gil
38	1	2026	15682	01N1	MQP	57294439_15682_1	1	3	20/01/2026 19:25:00	21/01/2026 00:47:00	INTERNA;NÃO PROGRAMADA;MEIO AMBIENTE;ÁRVORE OU VEGETAÇÃO	380	75	33376	402,50	Teresina
38	1	2026	17240	01C2	BGR	57323673_17240_1	1	3	21/01/2026 23:46:00	22/01/2026 05:05:00	INTERNA;NÃO PROGRAMADA;MEIO AMBIENTE;VENTO	380	1	6608	5,32	Baixa Grande do Ribeiro
38	1	2026	17252	01W1	DML	57319749_17252_1	1	3	22/01/2026 20:21:00	22/01/2026 20:41:00	INTERNA;NÃO PROGRAMADA;MEIO AMBIENTE;VENTO	380	1	11352	0,33	Demerval Lobão
38	1	2026	12715	09F7	GBS	57422644_12715_1	1	3	20/01/2026 07:53:00	20/01/2026 07:59:00	INTERNA;NÃO PROGRAMADA;MEIO AMBIENTE;VENTO	380	1	30515	0,10	Monte Alegre do Piauí
38	1	2026	12703	01P2	PMR	57311612_12703_1	1	3	22/01/2026 16:14:00	23/01/2026 15:30:00	INTERNA;NÃO PROGRAMADA;MEIO AMBIENTE;ÁRVORE OU VEGETAÇÃO	13800	204	58875	4.746,40	Palmeirais
38	1	2026	12703	01P2	PMR	57311612_12703_2	1	3	22/01/2026 16:14:00	22/01/2026 20:00:00	INTERNA;NÃO PROGRAMADA;MEIO AMBIENTE;ÁRVORE OU VEGETAÇÃO	13800	142	58875	534,87	Palmeirais
38	1	2026	15682	01N6	MQP	57297724_15682_1	1	3	21/01/2026 09:21:00	21/01/2026 16:00:00	INTERNA;NÃO PROGRAMADA;MEIO AMBIENTE;VENTO	380	1	33376	6,65	Teresina
38	1	2026	17259	01C1	JFR	57307008_17259_1	1	3	22/01/2026 07:01:00	22/01/2026 10:34:00	INTERNA;NÃO PROGRAMADA;MEIO AMBIENTE;DESCARGA ATMOSFÉRICA	13800	57	18484	202,35	José de Freitas
38	1	2026	12713	01C1	BOL	57288185_12713_1	1	3	20/01/2026 07:33:00	20/01/2026 11:25:00	INTERNA;NÃO PROGRAMADA;MEIO AMBIENTE;ÁRVORE OU VEGETAÇÃO	380	6	10847	23,20	Alvorada do Gurguéia
38	1	2026	12703	01N1	AME	57302648_12703_1	1	3	21/01/2026 18:28:00	21/01/2026 20:29:00	INTERNA;NÃO PROGRAMADA;MEIO AMBIENTE;ÁRVORE OU VEGETAÇÃO	380	204	58875	411,40	Amarante
38	1	2026	17261	01V5	MCU	57292108_17261_1	1	3	20/01/2026 17:13:00	20/01/2026 22:34:00	INTERNA;NÃO PROGRAMADA;MEIO AMBIENTE;VENTO	380	1	20038	5,35	Teresina
38	1	2026	17262	01C3	MBA	57302589_17262_1	1	3	21/01/2026 18:35:00	22/01/2026 16:16:00	INTERNA;NÃO PROGRAMADA;MEIO AMBIENTE;VENTO	380	1	6425	21,68	Teresina
38	1	2026	15682	01U4	CEN	57301132_15682_1	1	3	21/01/2026 16:20:00	21/01/2026 17:42:00	INTERNA;NÃO PROGRAMADA;MEIO AMBIENTE;ÁRVORE OU VEGETAÇÃO	13800	27	33376	36,90	Teresina
38	1	2026	12715	01C2	CRT	57289379_12715_1	1	3	20/01/2026 09:12:00	20/01/2026 11:57:00	INTERNA;NÃO PROGRAMADA;MEIO AMBIENTE;VENTO	13800	23	30515	63,25	Corrente
38	1	2026	12706	09F4	SJP	57298596_12706_1	1	3	21/01/2026 07:53:00	21/01/2026 13:14:00	INTERNA;NÃO PROGRAMADA;MEIO AMBIENTE;DESCARGA ATMOSFÉRICA	380	6	29133	32,10	São João do Piauí
38	1	2026	17259	01C1	JFR	57303193_17259_1	1	3	21/01/2026 19:34:00	22/01/2026 00:29:00	INTERNA;NÃO PROGRAMADA;MEIO AMBIENTE;VENTO	13800	276	18484	1.357,00	José de Freitas
38	1	2026	17257	01C1	PAL	57446332_17257_1	1	3	22/01/2026 09:15:00	22/01/2026 09:22:00	INTERNA;NÃO PROGRAMADA;MEIO AMBIENTE;DESCARGA ATMOSFÉRICA	380	1	40919	0,12	Paulistana
38	1	2026	17251	01L1	CRO	57446804_17251_1	1	3	21/01/2026 18:13:00	21/01/2026 18:27:00	INTERNA;NÃO PROGRAMADA;MEIO AMBIENTE;VENTO	380	1	6551	0,23	Monsenhor Gil
38	1	2026	17267	01S6	PID	57288807_17267_1	1	3	20/01/2026 09:49:00	20/01/2026 12:40:00	INTERNA;NÃO PROGRAMADA;MEIO AMBIENTE;VENTO	380	1	41950	2,85	Teresina
38	1	2026	12703	01P3	PMR	57422420_12703_1	1	3	22/01/2026 07:12:00	22/01/2026 07:17:00	INTERNA;NÃO PROGRAMADA;MEIO AMBIENTE;VENTO	380	1	58875	0,08	Palmeirais
38	1	2026	15677	01P7	PTY	57310420_15677_1	1	3	22/01/2026 13:26:00	23/01/2026 09:35:00	INTERNA;NÃO PROGRAMADA;MEIO AMBIENTE;VENTO	380	1	65696	20,15	Teresina
38	1	2026	12703	01C2	SPP	57422521_12703_1	1	3	21/01/2026 18:19:00	21/01/2026 18:24:00	INTERNA;NÃO PROGRAMADA;MEIO AMBIENTE;VENTO	380	1	58875	0,08	Jardim do Mulato
38	1	2026	12703	01P2	PMR	57297500_12703_1	1	3	21/01/2026 08:54:00	21/01/2026 16:20:00	INTERNA;NÃO PROGRAMADA;MEIO AMBIENTE;VENTO	380	1	58875	7,43	Palmeirais
38	1	2026	17272	01L9	SAT	57293287_17272_1	1	3	20/01/2026 20:06:00	21/01/2026 00:11:00	INTERNA;NÃO PROGRAMADA;MEIO AMBIENTE;ÁRVORE OU VEGETAÇÃO	13800	171	55104	698,25	Teresina
38	1	2026	17242	01C3	BAS	57323713_17242_1	1	3	21/01/2026 16:53:00	21/01/2026 17:02:00	INTERNA;NÃO PROGRAMADA;MEIO AMBIENTE;VENTO	380	1	24928	0,15	Cabeceiras do Piauí
38	1	2026	17257	01C2	PAL	57301101_17257_1	1	3	21/01/2026 18:21:00	21/01/2026 20:26:00	INTERNA;NÃO PROGRAMADA;MEIO AMBIENTE;DESCARGA ATMOSFÉRICA	13800	407	40919	847,92	Paulistana
38	1	2026	12715	09S1	CRT	57306807_12715_1	1	3	22/01/2026 06:53:00	22/01/2026 09:55:00	INTERNA;NÃO PROGRAMADA;MEIO AMBIENTE;VENTO	380	1	30515	3,03	Corrente
38	1	2026	17253	01W1	DML	57293638_17253_1	1	3	20/01/2026 20:59:00	20/01/2026 21:49:00	INTERNA;NÃO PROGRAMADA;MEIO AMBIENTE;DESCARGA ATMOSFÉRICA	13800	8	17343	6,67	Demerval Lobão
38	1	2026	17253	01W1	DML	57293638_17253_2	1	3	20/01/2026 20:59:00	21/01/2026 12:16:00	INTERNA;NÃO PROGRAMADA;MEIO AMBIENTE;DESCARGA ATMOSFÉRICA	13800	4	17343	61,13	Demerval Lobão

RELATÓRIO DE INTERRUÇÃO EM SITUAÇÃO DE EMERGÊNCIA ISE 01.01.2026



38	1	2026	17273	01C3	SMO	57312719_17273_1	1	3	22/01/2026 19:01:00	23/01/2026 10:41:00	INTERNA;NÃO PROGRAMADA;MEIO AMBIENTE;ÁRVORE OU VEGETAÇÃO	380	2	10529	31,33	Padre Marcos
38	1	2026	12703	01C1	RGN	57302238_12703_1	1	3	21/01/2026 17:55:00	21/01/2026 20:46:00	INTERNA;NÃO PROGRAMADA;MEIO AMBIENTE;ÁRVORE OU VEGETAÇÃO	380	81	58875	230,85	Regeneração
38	1	2026	15677	01P8	PTY	57290185_15677_1	1	3	20/01/2026 12:11:00	21/01/2026 09:24:00	INTERNA;NÃO PROGRAMADA;MEIO AMBIENTE;VENTO	380	1	65696	21,22	Teresina
38	1	2026	17237	01N1	ALG	57293560_17237_1	1	3	20/01/2026 20:51:00	21/01/2026 16:49:00	INTERNA;NÃO PROGRAMADA;MEIO AMBIENTE;DESCARGA ATMOSFÉRICA	380	3	15060	59,90	Benedictinos
38	1	2026	15682	01N8	MQP	57291074_15682_1	1	3	20/01/2026 14:34:00	21/01/2026 08:23:00	INTERNA;NÃO PROGRAMADA;MEIO AMBIENTE;VENTO	380	1	33376	17,82	Teresina
38	1	2026	17275	01Y7	TSA	57422595_17275_1	1	3	21/01/2026 08:15:00	21/01/2026 08:20:00	INTERNA;NÃO PROGRAMADA;MEIO AMBIENTE;VENTO	380	1	41568	0,08	Teresina
38	1	2026	15682	01N3	MQP	57286911_15682_1	1	3	20/01/2026 03:16:00	20/01/2026 09:44:00	INTERNA;NÃO PROGRAMADA;MEIO AMBIENTE;VENTO	380	1	33376	6,47	Teresina
38	1	2026	12716	09L1	SRO	57422524_12716_1	1	3	21/01/2026 17:52:00	21/01/2026 17:57:00	INTERNA;NÃO PROGRAMADA;MEIO AMBIENTE;VENTO	380	1	55835	0,08	Coronel José Dias
38	1	2026	17243	01C1	CPM	57313308_17243_1	1	3	22/01/2026 20:32:00	22/01/2026 21:47:00	INTERNA;NÃO PROGRAMADA;MEIO AMBIENTE;VENTO	380	72	43508	90,00	Campo Maior
38	1	2026	15678	01C6	RNA	57422362_15678_1	1	3	22/01/2026 20:30:00	22/01/2026 20:36:00	INTERNA;NÃO PROGRAMADA;MEIO AMBIENTE;VENTO	380	1	53371	0,10	Teresina
38	1	2026	17272	01L3	SAT	57297579_17272_1	1	3	21/01/2026 09:02:00	21/01/2026 17:14:00	INTERNA;NÃO PROGRAMADA;MEIO AMBIENTE;VENTO	380	1	55104	8,20	Teresina
38	1	2026	12703	01C1	RGN	57291880_12703_1	1	3	20/01/2026 16:37:00	20/01/2026 21:57:00	INTERNA;NÃO PROGRAMADA;MEIO AMBIENTE;VENTO	380	1	58875	5,33	Regeneração
38	1	2026	12713	01C1	BOL	57289297_12713_1	1	3	20/01/2026 08:25:00	21/01/2026 08:58:00	INTERNA;NÃO PROGRAMADA;MEIO AMBIENTE;VENTO	380	1	10847	24,55	Alvorada do Gurguéia
38	1	2026	12703	01L1	CRO	57297539_12703_1	1	3	21/01/2026 07:36:00	21/01/2026 16:09:00	INTERNA;NÃO PROGRAMADA;MEIO AMBIENTE;ÁRVORE OU VEGETAÇÃO	13800	21	58875	179,55	Monsenhor Gil
38	1	2026	17275	01Y3	TSA	57293561_17275_1	1	3	20/01/2026 20:50:00	21/01/2026 05:31:00	INTERNA;NÃO PROGRAMADA;MEIO AMBIENTE;VENTO	380	1	41568	8,68	Teresina
38	1	2026	17259	01C1	JFR	57308439_17259_1	1	3	22/01/2026 09:06:00	22/01/2026 11:57:00	INTERNA;NÃO PROGRAMADA;MEIO AMBIENTE;DESCARGA ATMOSFÉRICA	13800	48	18484	136,80	José de Freitas
38	1	2026	12703	01C1	RGN	57291485_12703_1	1	3	20/01/2026 15:36:00	20/01/2026 19:34:00	INTERNA;NÃO PROGRAMADA;MEIO AMBIENTE;VENTO	380	1	58875	3,97	Regeneração
38	1	2026	17253	01M3	ESP	57290384_17253_1	1	3	20/01/2026 12:44:00	20/01/2026 18:05:00	INTERNA;NÃO PROGRAMADA;MEIO AMBIENTE;VENTO	380	1	17343	5,35	Teresina
38	1	2026	12703	01P1	PMR	57307754_12703_1	1	3	22/01/2026 09:07:00	22/01/2026 20:05:00	INTERNA;NÃO PROGRAMADA;MEIO AMBIENTE;ÁRVORE OU VEGETAÇÃO	380	366	58875	4.013,80	Palmeirais
38	1	2026	12703	01C1	SPP	57298549_12703_1	1	3	21/01/2026 10:59:00	21/01/2026 15:13:00	INTERNA;NÃO PROGRAMADA;MEIO AMBIENTE;VENTO	380	1	58875	4,23	Água Branca
38	1	2026	17254	01C7	FAO	57323739_17254_1	1	3	21/01/2026 09:48:00	21/01/2026 11:30:00	INTERNA;NÃO PROGRAMADA;MEIO AMBIENTE;VENTO	380	1	30900	1,70	Floriano
38	1	2026	17245	01C2	BOJ	57311673_17245_1	1	3	22/01/2026 16:19:00	23/01/2026 12:41:00	INTERNA;NÃO PROGRAMADA;MEIO AMBIENTE;VENTO	380	1	18120	20,37	Santa Luz
38	1	2026	17275	01Y4	TSA	57299169_17275_1	1	3	21/01/2026 11:47:00	21/01/2026 17:44:00	INTERNA;NÃO PROGRAMADA;MEIO AMBIENTE;VENTO	380	114	41568	678,30	Teresina
38	1	2026	17268	01C1	RDG	57310060_17268_1	1	3	22/01/2026 08:05:00	22/01/2026 14:19:00	INTERNA;NÃO PROGRAMADA;MEIO AMBIENTE;DESCARGA ATMOSFÉRICA	380	47	4414	292,97	Redenção do Gurguéia
38	1	2026	12706	09F4	SJP	57309604_12706_1	1	3	22/01/2026 07:16:00	22/01/2026 20:12:00	INTERNA;NÃO PROGRAMADA;MEIO AMBIENTE;DESCARGA ATMOSFÉRICA	34500	39	29133	504,40	Lagoa do Barro do Piauí
38	1	2026	12703	01C1	SPP	57306298_12703_1	1	3	21/01/2026 19:42:00	22/01/2026 09:17:00	INTERNA;NÃO PROGRAMADA;MEIO AMBIENTE;VENTO	380	1	58875	13,58	Água Branca
38	1	2026	17250	09S4	CMT	57289275_17250_1	1	3	20/01/2026 08:35:00	20/01/2026 13:28:00	INTERNA;NÃO PROGRAMADA;MEIO AMBIENTE;VENTO	34500	2	18846	9,77	Curimatá
38	1	2026	17264	01C1	NVL	57287699_17264_1	1	3	20/01/2026 04:15:00	20/01/2026 09:43:00	INTERNA;NÃO PROGRAMADA;MEIO AMBIENTE;ÁRVORE OU VEGETAÇÃO	380	1	3929	5,47	União
38	1	2026	17276	01C4	UNO	57299925_17276_1	1	3	21/01/2026 13:46:00	22/01/2026 09:57:00	INTERNA;NÃO PROGRAMADA;MEIO AMBIENTE;VENTO	380	1	19425	20,18	Miguel Alves
38	1	2026	17239	01C3	ATS	57301272_17239_1	1	3	21/01/2026 16:33:00	22/01/2026 10:01:00	INTERNA;NÃO PROGRAMADA;MEIO AMBIENTE;DESCARGA ATMOSFÉRICA	380	2	26725	34,93	Campo Maior
38	1	2026	12715	01C1	GBS	57312995_12715_1	1	3	22/01/2026 19:43:00	22/01/2026 21:19:00	INTERNA;NÃO PROGRAMADA;MEIO AMBIENTE;VENTO	380	242	30515	387,20	Gilbués
38	1	2026	17238	01N8	MQP	57301198_17238_1	1	3	21/01/2026 16:30:00	21/01/2026 17:27:00	INTERNA;NÃO PROGRAMADA;MEIO AMBIENTE;ÁRVORE OU VEGETAÇÃO	13800	5	9789	4,75	Teresina
38	1	2026	17238	01U1	CEN	57301198_17238_2	1	3	21/01/2026 16:30:00	21/01/2026 17:27:00	INTERNA;NÃO PROGRAMADA;MEIO AMBIENTE;ÁRVORE OU VEGETAÇÃO	13800	977	9789	928,15	Teresina
38	1	2026	17252	01W1	DML	57310107_17252_1	1	3	22/01/2026 08:26:00	24/01/2026 15:33:00	INTERNA;NÃO PROGRAMADA;MEIO AMBIENTE;EROSÃO	13800	38	11352	2.094,43	Demerval Lobão
38	1	2026	17254	01C6	FAO	57323870_17254_1	1	3	21/01/2026 08:42:00	21/01/2026 08:49:00	INTERNA;NÃO PROGRAMADA;MEIO AMBIENTE;VENTO	380	1	30900	0,12	Floriano
38	1	2026	15678	01C4	RNA	57298350_15678_1	1	3	21/01/2026 10:28:00	21/01/2026 13:25:00	INTERNA;NÃO PROGRAMADA;MEIO AMBIENTE;VENTO	380	1	53371	2,95	Teresina
38	1	2026	12703	01P3	PMR	57306562_12703_1	1	3	22/01/2026 06:13:00	22/01/2026 12:08:00	INTERNA;NÃO PROGRAMADA;MEIO AMBIENTE;ÁRVORE OU VEGETAÇÃO	380	84	58875	497,00	Palmeirais
38	1	2026	15678	01C7	RNA	57289512_15678_1	1	3	20/01/2026 10:39:00	20/01/2026 17:18:00	INTERNA;NÃO PROGRAMADA;MEIO AMBIENTE;VENTO	380	1	53371	6,65	Teresina
38	1	2026	17268	01C1	RDG	57297255_17268_1	1	3	21/01/2026 08:24:00	21/01/2026 10:54:00	INTERNA;NÃO PROGRAMADA;MEIO AMBIENTE;VENTO	380	1	4414	2,50	Redenção do Gurguéia

38	1	2026	17254	01C3	FAO	57293978_17254_1	1	3	20/01/2026 21:59:00	21/01/2026 08:26:00	INTERNA;NÃO PROGRAMADA;MEIO AMBIENTE;VENTO	380	1	30900	10,45	Floriano
38	1	2026	17261	01V6	MCU	57311586_17261_1	1	3	22/01/2026 16:09:00	22/01/2026 20:08:00	INTERNA;NÃO PROGRAMADA;MEIO AMBIENTE;VENTO	380	1	20038	3,98	Teresina
38	1	2026	17237	01C1	SJA	57296892_17237_1	1	3	21/01/2026 07:21:00	21/01/2026 11:02:00	INTERNA;NÃO PROGRAMADA;MEIO AMBIENTE;ÁRVORE OU VEGETAÇÃO	13800	2	15060	7,37	São João da Serra
38	1	2026	17276	01C3	UNO	57496143_17276_1	1	3	21/01/2026 08:23:00	21/01/2026 10:47:00	INTERNA;NÃO PROGRAMADA;MEIO AMBIENTE;VENTO	380	1	19425	2,40	União
38	1	2026	17247	09W2	CBT	57446748_17247_1	1	3	21/01/2026 18:56:00	21/01/2026 19:06:00	INTERNA;NÃO PROGRAMADA;MEIO AMBIENTE;ÁRVORE OU VEGETAÇÃO	380	1	15439	0,17	Canto do Buriti
38	1	2026	17251	01L1	CRO	57422530_17251_1	1	3	21/01/2026 18:21:00	21/01/2026 18:27:00	INTERNA;NÃO PROGRAMADA;MEIO AMBIENTE;VENTO	380	1	6551	0,10	Monsenhor Gil
38	1	2026	12706	09F1	SIP	57301207_12706_1	1	3	21/01/2026 16:23:00	21/01/2026 21:39:00	INTERNA;NÃO PROGRAMADA;MEIO AMBIENTE;DESCARGA ATMOSFÉRICA	34500	3	29133	15,80	João Costa
38	1	2026	12706	01C1	SIP	57414991_12706_1	1	3	21/01/2026 02:42:00	21/01/2026 09:54:00	INTERNA;NÃO PROGRAMADA;MEIO AMBIENTE;VENTO	380	1	29133	7,20	São João do Piauí
38	1	2026	17252	01W1	DML	57313220_17252_1	1	3	22/01/2026 11:39:00	24/01/2026 14:25:00	INTERNA;NÃO PROGRAMADA;MEIO AMBIENTE;ÁRVORE OU VEGETAÇÃO	380	1	11352	50,77	Demerval Lobão
38	1	2026	17267	01S2	PID	57289440_17267_1	1	3	20/01/2026 09:28:00	20/01/2026 13:46:00	INTERNA;NÃO PROGRAMADA;MEIO AMBIENTE;VENTO	380	33	41950	141,90	Teresina
38	1	2026	17244	01N2	CRI	57306796_17244_1	1	3	22/01/2026 05:14:00	22/01/2026 11:06:00	INTERNA;NÃO PROGRAMADA;MEIO AMBIENTE;DESCARGA ATMOSFÉRICA	13800	339	8307	1.988,80	Palmeira do Piauí
38	1	2026	17253	01M1	ESP	57307301_17253_1	1	3	22/01/2026 07:22:00	22/01/2026 10:52:00	INTERNA;NÃO PROGRAMADA;MEIO AMBIENTE;ÁRVORE OU VEGETAÇÃO	13800	178	17343	623,00	Teresina
38	1	2026	12706	01C1	SIP	57309505_12706_1	1	3	22/01/2026 11:32:00	22/01/2026 15:37:00	INTERNA;NÃO PROGRAMADA;MEIO AMBIENTE;VENTO	380	1	29133	4,08	São João do Piauí
38	1	2026	12713	01C2	BOL	57306952_12713_1	1	3	22/01/2026 04:41:00	22/01/2026 09:35:00	INTERNA;NÃO PROGRAMADA;MEIO AMBIENTE;VENTO	13800	250	10847	1.225,00	Cristino Castro
38	1	2026	17251	01L1	CRO	57446817_17251_1	1	3	21/01/2026 20:03:00	21/01/2026 20:17:00	INTERNA;NÃO PROGRAMADA;MEIO AMBIENTE;VENTO	380	1	6551	0,23	Monsenhor Gil
38	1	2026	12703	01C1	SPP	57306295_12703_1	1	3	21/01/2026 19:24:00	22/01/2026 09:32:00	INTERNA;NÃO PROGRAMADA;MEIO AMBIENTE;VENTO	380	1	58875	14,13	Água Branca
38	1	2026	17252	01W1	DML	57422543_17252_1	1	3	21/01/2026 17:55:00	21/01/2026 18:00:00	INTERNA;NÃO PROGRAMADA;MEIO AMBIENTE;VENTO	380	1	11352	0,08	Teresina
38	1	2026	17251	01L1	CRO	57446809_17251_1	1	3	21/01/2026 19:09:00	21/01/2026 19:24:00	INTERNA;NÃO PROGRAMADA;MEIO AMBIENTE;VENTO	380	1	6551	0,25	Monsenhor Gil
38	1	2026	17251	01L1	CRO	57446798_17251_1	1	3	21/01/2026 17:53:00	21/01/2026 18:07:00	INTERNA;NÃO PROGRAMADA;MEIO AMBIENTE;VENTO	380	1	6551	0,23	Monsenhor Gil
38	1	2026	17256	01L3	SAT	57294340_17256_1	1	3	20/01/2026 22:58:00	21/01/2026 03:44:00	INTERNA;NÃO PROGRAMADA;MEIO AMBIENTE;VENTO	13800	43	22492	204,97	Teresina
38	1	2026	12703	01P1	PMR	57303341_12703_1	1	3	21/01/2026 19:21:00	21/01/2026 21:04:00	INTERNA;NÃO PROGRAMADA;MEIO AMBIENTE;VENTO	13800	146	58875	250,63	Palmeirais
38	1	2026	17259	01C2	JFR	57307183_17259_1	1	3	22/01/2026 07:37:00	22/01/2026 12:59:00	INTERNA;NÃO PROGRAMADA;MEIO AMBIENTE;DESCARGA ATMOSFÉRICA	13800	62	18484	332,73	Campo Maior
38	1	2026	17262	01C4	MBA	57301399_17262_1	1	3	21/01/2026 15:53:00	21/01/2026 23:08:00	INTERNA;NÃO PROGRAMADA;MEIO AMBIENTE;DESCARGA ATMOSFÉRICA	13800	89	6425	645,25	José de Freitas
38	1	2026	17262	01C3	MBA	57301399_17262_2	1	3	21/01/2026 15:53:00	21/01/2026 17:58:00	INTERNA;NÃO PROGRAMADA;MEIO AMBIENTE;DESCARGA ATMOSFÉRICA	13800	56	6425	116,67	José de Freitas
38	1	2026	17262	01C4	MBA	57301399_17262_3	1	3	21/01/2026 15:53:00	21/01/2026 17:58:00	INTERNA;NÃO PROGRAMADA;MEIO AMBIENTE;DESCARGA ATMOSFÉRICA	13800	414	6425	862,50	José de Freitas
38	1	2026	17254	01C8	FAO	57300196_17254_1	1	3	21/01/2026 14:04:00	21/01/2026 17:00:00	INTERNA;NÃO PROGRAMADA;MEIO AMBIENTE;VENTO	380	1	30900	2,93	Floriano
38	1	2026	17272	01L7	SAT	57309549_17272_1	1	3	22/01/2026 11:39:00	22/01/2026 17:22:00	INTERNA;NÃO PROGRAMADA;MEIO AMBIENTE;VENTO	380	1	55104	5,72	Teresina
38	1	2026	15682	01N9	MQP	57303955_15682_1	1	3	21/01/2026 21:26:00	22/01/2026 09:38:00	INTERNA;NÃO PROGRAMADA;MEIO AMBIENTE;VENTO	380	1	33376	12,20	Teresina
38	1	2026	12706	09F4	SIP	57304524_12706_1	1	3	21/01/2026 11:45:00	22/01/2026 21:16:00	INTERNA;NÃO PROGRAMADA;MEIO AMBIENTE;VENTO	380	1	29133	33,52	Lagoa do Barro do Piauí
38	1	2026	17254	01C7	FAO	57290121_17254_1	1	3	20/01/2026 12:00:00	20/01/2026 21:44:00	INTERNA;NÃO PROGRAMADA;MEIO AMBIENTE;ÁRVORE OU VEGETAÇÃO	380	1	30900	9,73	Floriano
38	1	2026	12696	01C1	MAV	57304390_12696_1	1	3	21/01/2026 22:17:00	22/01/2026 00:46:00	INTERNA;NÃO PROGRAMADA;MEIO AMBIENTE;ÁRVORE OU VEGETAÇÃO	380	225	10633	558,75	Miguel Alves
38	1	2026	15682	01N5	MQP	57288536_15682_1	1	3	20/01/2026 08:48:00	20/01/2026 16:20:00	INTERNA;NÃO PROGRAMADA;MEIO AMBIENTE;VENTO	380	1	33376	7,53	Teresina
38	1	2026	15677	01C4	MBA	57313164_15677_1	1	3	22/01/2026 20:07:00	23/01/2026 20:00:00	INTERNA;NÃO PROGRAMADA;MEIO AMBIENTE;DESCARGA ATMOSFÉRICA	380	31	65696	740,38	Teresina
38	1	2026	12715	09F7	GBS	57446280_12715_1	1	3	20/01/2026 16:01:00	20/01/2026 16:07:00	INTERNA;NÃO PROGRAMADA;MEIO AMBIENTE;ÁRVORE OU VEGETAÇÃO	380	1	30515	0,10	Gilbués
38	1	2026	15682	01N2	MQP	57294341_15682_1	1	3	20/01/2026 23:08:00	21/01/2026 14:54:00	INTERNA;NÃO PROGRAMADA;MEIO AMBIENTE;VENTO	380	1	33376	15,77	Teresina
38	1	2026	15681	01X1	JCK	57293257_15681_1	1	3	20/01/2026 20:07:00	21/01/2026 01:13:00	INTERNA;NÃO PROGRAMADA;MEIO AMBIENTE;ÁRVORE OU VEGETAÇÃO	380	348	22733	1.774,80	Teresina
38	1	2026	17275	01Y8	TSA	57299010_17275_1	1	3	21/01/2026 11:41:00	21/01/2026 17:10:00	INTERNA;NÃO PROGRAMADA;MEIO AMBIENTE;VENTO	380	1	41568	5,48	Teresina
38	1	2026	17254	01C4	FAO	57312134_17254_1	1	3	22/01/2026 16:50:00	22/01/2026 18:33:00	INTERNA;NÃO PROGRAMADA;MEIO AMBIENTE;ÁRVORE OU VEGETAÇÃO	13800	730	30900	1.253,17	Floriano
38	1	2026	17256	01Z5	IGA	57291642_17256_1	1	3	20/01/2026 16:02:00	20/01/2026 22:43:00	INTERNA;NÃO PROGRAMADA;MEIO AMBIENTE;VENTO	380	1	22492	6,68	Teresina

RELATÓRIO DE INTERRUÇÃO EM SITUAÇÃO DE EMERGÊNCIA ISE 01.01.2026



38	1	2026	17251	01L1	CRO	57446820_17251_1	1	3	21/01/2026 17:57:00	21/01/2026 18:11:00	INTERNA;NÃO PROGRAMADA;MEIO AMBIENTE;VENTO	380	1	6551	0,23	Monsenhor Gil
38	1	2026	17267	01S6	PID	57297886_17267_1	1	3	21/01/2026 09:43:00	21/01/2026 16:27:00	INTERNA;NÃO PROGRAMADA;MEIO AMBIENTE;VENTO	380	1	41950	6,73	Teresina
38	1	2026	17267	01S8	PID	57310493_17267_1	1	3	22/01/2026 13:35:00	22/01/2026 15:21:00	INTERNA;NÃO PROGRAMADA;MEIO AMBIENTE;VENTO	380	1	41950	1,77	Teresina
38	1	2026	17276	01C3	UNO	57289172_17276_1	1	3	20/01/2026 08:13:00	21/01/2026 11:07:00	INTERNA;NÃO PROGRAMADA;MEIO AMBIENTE;ÁRVORE OU VEGETAÇÃO	380	4	19425	107,60	União
38	1	2026	17259	01C1	JFR	57519579_17259_1	1	3	21/01/2026 22:05:00	21/01/2026 22:17:00	INTERNA;NÃO PROGRAMADA;MEIO AMBIENTE;VENTO	380	1	18484	0,20	José de Freitas
38	1	2026	17276	01C1	UNO	57422619_17276_1	1	3	20/01/2026 13:06:00	20/01/2026 13:12:00	INTERNA;NÃO PROGRAMADA;MEIO AMBIENTE;VENTO	380	1	19425	0,10	União
38	1	2026	17242	01C3	BAS	57295342_17242_1	1	3	21/01/2026 02:35:00	21/01/2026 08:36:00	INTERNA;NÃO PROGRAMADA;MEIO AMBIENTE;VENTO	13800	26	24928	156,43	Barras
38	1	2026	17242	01C3	BAS	57295342_17242_2	1	3	21/01/2026 02:35:00	21/01/2026 08:04:00	INTERNA;NÃO PROGRAMADA;MEIO AMBIENTE;VENTO	13800	132	24928	723,80	Barras
38	1	2026	17242	01C3	BAS	57295342_17242_3	1	3	21/01/2026 02:35:00	21/01/2026 05:38:00	INTERNA;NÃO PROGRAMADA;MEIO AMBIENTE;VENTO	13800	66	24928	201,30	Barras
38	1	2026	17272	01K1	TBC	57297461_17272_1	1	3	21/01/2026 08:36:00	21/01/2026 13:42:00	INTERNA;NÃO PROGRAMADA;MEIO AMBIENTE;ÁRVORE OU VEGETAÇÃO	380	11	55104	56,10	Teresina
38	1	2026	17250	01C3	CMT	57309867_17250_1	1	3	22/01/2026 12:08:00	22/01/2026 17:29:00	INTERNA;NÃO PROGRAMADA;MEIO AMBIENTE;VENTO	380	1	18846	5,35	Avelino Lopes
38	1	2026	12696	01C1	MAV	57302646_12696_1	1	3	21/01/2026 17:14:00	21/01/2026 23:12:00	INTERNA;NÃO PROGRAMADA;MEIO AMBIENTE;DESCARGA ATMOSFÉRICA	380	324	10633	1.933,20	Miguel Alves
38	1	2026	17276	01C2	UNO	57307341_17276_1	1	3	22/01/2026 07:00:00	22/01/2026 11:20:00	INTERNA;NÃO PROGRAMADA;MEIO AMBIENTE;VENTO	13800	35	19425	151,67	União
38	1	2026	17267	01S3	PID	57303645_17267_1	1	3	21/01/2026 20:37:00	21/01/2026 22:50:00	INTERNA;NÃO PROGRAMADA;MEIO AMBIENTE;VENTO	380	119	41950	263,78	Teresina
38	1	2026	17275	01V7	MCU	57310019_17275_1	1	3	22/01/2026 12:32:00	22/01/2026 20:55:00	INTERNA;NÃO PROGRAMADA;MEIO AMBIENTE;VENTO	380	1	41568	8,38	Teresina
38	1	2026	17239	01C2	ATS	57292657_17239_1	1	3	20/01/2026 18:32:00	21/01/2026 01:47:00	INTERNA;NÃO PROGRAMADA;MEIO AMBIENTE;VENTO	380	1	26725	7,25	Altos
38	1	2026	17245	01C3	BOJ	57298886_17245_1	1	3	21/01/2026 11:28:00	21/01/2026 21:35:00	INTERNA;NÃO PROGRAMADA;MEIO AMBIENTE;VENTO	380	1	18120	10,12	Currais
38	1	2026	17276	01C2	UNO	57299847_17276_1	1	3	21/01/2026 13:26:00	21/01/2026 20:33:00	INTERNA;NÃO PROGRAMADA;MEIO AMBIENTE;ÁRVORE OU VEGETAÇÃO	13800	67	19425	476,82	União
38	1	2026	17275	01S1	PID	57302088_17275_1	1	3	21/01/2026 17:52:00	21/01/2026 19:05:00	INTERNA;NÃO PROGRAMADA;MEIO AMBIENTE;VENTO	380	1	41568	1,22	Teresina
38	1	2026	17261	01V4	MCU	57308190_17261_1	1	3	22/01/2026 09:13:00	22/01/2026 15:56:00	INTERNA;NÃO PROGRAMADA;MEIO AMBIENTE;VENTO	380	1	20038	6,72	Teresina
38	1	2026	17251	01L1	CRO	57422454_17251_1	1	3	21/01/2026 17:41:00	21/01/2026 17:46:00	INTERNA;NÃO PROGRAMADA;MEIO AMBIENTE;VENTO	380	1	6551	0,08	Monsenhor Gil
38	1	2026	12706	01N1	JCA	57309308_12706_1	1	3	22/01/2026 11:12:00	22/01/2026 20:52:00	INTERNA;NÃO PROGRAMADA;MEIO AMBIENTE;ÁRVORE OU VEGETAÇÃO	13800	3	29133	29,00	João Costa
38	1	2026	17267	01S8	PID	57291176_17267_1	1	3	20/01/2026 14:49:00	20/01/2026 17:08:00	INTERNA;NÃO PROGRAMADA;MEIO AMBIENTE;VENTO	380	1	41950	2,32	Teresina
38	1	2026	17251	01L1	CRO	57446819_17251_1	1	3	21/01/2026 17:56:00	21/01/2026 18:11:00	INTERNA;NÃO PROGRAMADA;MEIO AMBIENTE;VENTO	380	1	6551	0,25	Monsenhor Gil
38	1	2026	12716	01C1	SRO	57288288_12716_1	1	3	20/01/2026 07:51:00	20/01/2026 17:55:00	INTERNA;NÃO PROGRAMADA;MEIO AMBIENTE;VENTO	380	1	55835	10,07	São Raimundo Nonato
38	1	2026	17276	01C1	UNO	57422622_17276_1	1	3	20/01/2026 11:19:00	20/01/2026 11:25:00	INTERNA;NÃO PROGRAMADA;MEIO AMBIENTE;VENTO	380	1	19425	0,10	União
38	1	2026	17238	01U5	CEN	57309879_17238_1	1	3	22/01/2026 12:19:00	22/01/2026 15:21:00	INTERNA;NÃO PROGRAMADA;MEIO AMBIENTE;VENTO	380	1	9789	3,03	Teresina
38	1	2026	15677	01P8	PTY	57301312_15677_1	1	3	21/01/2026 16:24:00	21/01/2026 21:20:00	INTERNA;NÃO PROGRAMADA;MEIO AMBIENTE;ÁRVORE OU VEGETAÇÃO	380	21	65696	103,60	Teresina
38	1	2026	17276	01C1	UNO	57289578_17276_1	1	3	20/01/2026 07:02:00	21/01/2026 10:45:00	INTERNA;NÃO PROGRAMADA;MEIO AMBIENTE;VENTO	380	1	19425	27,72	União
38	1	2026	15682	01U1	CEN	57301198_15682_1	1	3	21/01/2026 16:30:00	21/01/2026 17:27:00	INTERNA;NÃO PROGRAMADA;MEIO AMBIENTE;ÁRVORE OU VEGETAÇÃO	13800	40	33376	38,00	Teresina
38	1	2026	15682	01N8	MQP	57301198_15682_2	1	3	21/01/2026 16:30:00	21/01/2026 17:27:00	INTERNA;NÃO PROGRAMADA;MEIO AMBIENTE;ÁRVORE OU VEGETAÇÃO	13800	909	33376	863,55	Teresina
38	1	2026	17259	01C1	JFR	57302244_17259_1	1	3	21/01/2026 16:04:00	22/01/2026 06:46:00	INTERNA;NÃO PROGRAMADA;MEIO AMBIENTE;VENTO	13800	48	18484	705,60	José de Freitas
38	1	2026	17259	01C1	JFR	57446561_17259_1	1	3	21/01/2026 19:12:00	21/01/2026 19:20:00	INTERNA;NÃO PROGRAMADA;MEIO AMBIENTE;DESCARGA ATMOSFÉRICA	380	1	18484	0,13	José de Freitas
38	1	2026	12707	01C2	SPM	57307634_12707_1	1	3	22/01/2026 08:26:00	22/01/2026 12:06:00	INTERNA;NÃO PROGRAMADA;MEIO AMBIENTE;VENTO	380	1	27719	3,67	Simplicio Mendes
38	1	2026	17263	01Z1	NZA	57308210_17263_1	1	3	22/01/2026 05:30:00	22/01/2026 19:12:00	INTERNA;NÃO PROGRAMADA;MEIO AMBIENTE;VENTO	380	1	7316	13,70	Teresina
38	1	2026	12715	09F7	GBS	57294370_12715_1	1	3	20/01/2026 23:12:00	21/01/2026 11:23:00	INTERNA;NÃO PROGRAMADA;MEIO AMBIENTE;VENTO	34500	1	30515	12,18	Monte Alegre do Piauí
38	1	2026	17252	01W1	DML	57422567_17252_1	1	3	21/01/2026 08:46:00	21/01/2026 08:52:00	INTERNA;NÃO PROGRAMADA;MEIO AMBIENTE;VENTO	380	1	11352	0,10	Teresina
38	1	2026	17251	01L1	CRO	57446799_17251_1	1	3	21/01/2026 17:54:00	21/01/2026 18:08:00	INTERNA;NÃO PROGRAMADA;MEIO AMBIENTE;VENTO	380	1	6551	0,23	Monsenhor Gil
38	1	2026	17275	01Y7	TSA	57422601_17275_1	1	3	21/01/2026 00:10:00	21/01/2026 00:16:00	INTERNA;NÃO PROGRAMADA;MEIO AMBIENTE;VENTO	380	1	41568	0,10	Teresina

RELATÓRIO DE INTERRUÇÃO EM SITUAÇÃO DE EMERGÊNCIA ISE 01 01.2026



38	1	2026	17271	01N3	RGE	57308187_17271_1	1	3	22/01/2026 09:14:00	22/01/2026 12:45:00	INTERNA;NÃO PROGRAMADA;MEIO AMBIENTE;VENTO	380	1	12980	3,52	Itaueira
38	1	2026	12703	01C1	RGN	57302243_12703_1	1	3	21/01/2026 17:51:00	21/01/2026 20:59:00	INTERNA;NÃO PROGRAMADA;MEIO AMBIENTE;DESCARGA ATMOSFÉRICA	380	95	58875	297,67	Regeneração
38	1	2026	17277	01C1	PTA	57304932_17277_1	1	3	22/01/2026 12:34:00	22/01/2026 15:51:00	INTERNA;NÃO PROGRAMADA;MEIO AMBIENTE;ÁRVORE OU VEGETAÇÃO	380	245	3326	804,42	Porto Alegre do Piauí
38	1	2026	15677	01P3	PTY	57300775_15677_1	1	3	21/01/2026 15:38:00	21/01/2026 20:09:00	INTERNA;NÃO PROGRAMADA;MEIO AMBIENTE;VENTO	380	1	65696	4,52	Teresina
38	1	2026	12715	09S1	CRT	57307531_12715_1	1	3	22/01/2026 08:19:00	22/01/2026 08:28:00	INTERNA;NÃO PROGRAMADA;MEIO AMBIENTE;VENTO	380	1	30515	0,15	Corrente
38	1	2026	15677	01P7	PTY	57293318_15677_1	1	3	20/01/2026 20:16:00	20/01/2026 23:54:00	INTERNA;NÃO PROGRAMADA;MEIO AMBIENTE;ÁRVORE OU VEGETAÇÃO	380	83	65696	301,57	Teresina
38	1	2026	12716	01C2	SRO	57303140_12716_1	1	3	21/01/2026 19:31:00	21/01/2026 21:32:00	INTERNA;NÃO PROGRAMADA;MEIO AMBIENTE;DESCARGA ATMOSFÉRICA	13800	5	55835	10,08	São Raimundo Nonato
38	1	2026	17259	01C1	JFR	57446559_17259_1	1	3	21/01/2026 19:02:00	21/01/2026 19:10:00	INTERNA;NÃO PROGRAMADA;MEIO AMBIENTE;DESCARGA ATMOSFÉRICA	380	1	18484	0,13	José de Freitas
38	1	2026	17275	01Y4	TSA	57296381_17275_1	1	3	21/01/2026 06:15:00	21/01/2026 15:50:00	INTERNA;NÃO PROGRAMADA;MEIO AMBIENTE;VENTO	380	1	41568	9,58	Teresina
38	1	2026	17268	01C1	RDG	57296608_17268_1	1	3	21/01/2026 06:25:00	21/01/2026 07:49:00	INTERNA;NÃO PROGRAMADA;MEIO AMBIENTE;VENTO	380	1	4414	1,40	Redenção do Gurguéia
38	1	2026	17243	01C4	CPM	57307800_17243_1	1	3	22/01/2026 08:40:00	22/01/2026 10:34:00	INTERNA;NÃO PROGRAMADA;MEIO AMBIENTE;VENTO	380	1	43508	1,90	Boqueirão do Piauí
38	1	2026	15682	01N7	MQP	57303238_15682_1	1	3	21/01/2026 19:43:00	22/01/2026 15:25:00	INTERNA;NÃO PROGRAMADA;MEIO AMBIENTE;VENTO	380	1	33376	19,70	Teresina
38	1	2026	17253	01M2	ESP	57299208_17253_1	1	3	21/01/2026 12:06:00	22/01/2026 01:43:00	INTERNA;NÃO PROGRAMADA;MEIO AMBIENTE;VENTO	380	1	17343	13,62	Teresina
38	1	2026	17242	01C2	CBC	57301273_17242_1	1	3	21/01/2026 16:32:00	22/01/2026 09:13:00	INTERNA;NÃO PROGRAMADA;MEIO AMBIENTE;VENTO	380	1	24928	16,68	Cabeceiras do Piauí
38	1	2026	15682	01N7	MQP	57297609_15682_1	1	3	21/01/2026 09:09:00	21/01/2026 11:45:00	INTERNA;NÃO PROGRAMADA;MEIO AMBIENTE;ÁRVORE OU VEGETAÇÃO	380	1	33376	2,60	Teresina
38	1	2026	12703	01C4	SPP	57300516_12703_1	1	3	21/01/2026 15:05:00	21/01/2026 16:35:00	INTERNA;NÃO PROGRAMADA;MEIO AMBIENTE;VENTO	380	1	58875	1,50	Agricolândia
38	1	2026	17259	01C2	JFR	57312102_17259_1	1	3	22/01/2026 15:53:00	22/01/2026 18:36:00	INTERNA;NÃO PROGRAMADA;MEIO AMBIENTE;VENTO	380	1	18484	2,72	José de Freitas
38	1	2026	17272	01L6	SAT	57293923_17272_1	1	3	20/01/2026 21:39:00	21/01/2026 03:13:00	INTERNA;NÃO PROGRAMADA;MEIO AMBIENTE;ÁRVORE OU VEGETAÇÃO	13800	22	55104	122,47	Teresina
38	1	2026	15682	01N8	MQP	57301227_15682_1	1	3	21/01/2026 16:26:00	21/01/2026 18:44:00	INTERNA;NÃO PROGRAMADA;MEIO AMBIENTE;VENTO	13800	94	33376	216,20	Teresina
38	1	2026	17240	01C1	BGR	57307547_17240_1	1	3	22/01/2026 08:16:00	22/01/2026 16:13:00	INTERNA;NÃO PROGRAMADA;MEIO AMBIENTE;VENTO	380	1	6608	7,95	Baixa Grande do Ribeiro
38	1	2026	15682	01N9	MQP	57301468_15682_1	1	3	21/01/2026 16:53:00	21/01/2026 20:23:00	INTERNA;NÃO PROGRAMADA;MEIO AMBIENTE;ÁRVORE OU VEGETAÇÃO	13800	906	33376	3.171,00	Teresina
38	1	2026	17239	01C2	ATS	57313473_17239_1	1	3	22/01/2026 19:26:00	23/01/2026 05:49:00	INTERNA;NÃO PROGRAMADA;MEIO AMBIENTE;DESCARGA ATMOSFÉRICA	380	4	26725	41,53	Teresina
38	1	2026	17259	01C1	JFR	57519582_17259_1	1	3	21/01/2026 22:16:00	21/01/2026 22:28:00	INTERNA;NÃO PROGRAMADA;MEIO AMBIENTE;VENTO	380	1	18484	0,20	José de Freitas
38	1	2026	12703	01N2	AME	57422512_12703_1	1	3	22/01/2026 07:58:00	22/01/2026 08:04:00	INTERNA;NÃO PROGRAMADA;MEIO AMBIENTE;VENTO	380	1	58875	0,10	Amarante
38	1	2026	17257	09F5	JAC	57310059_17257_1	1	3	22/01/2026 11:45:00	22/01/2026 16:20:00	INTERNA;NÃO PROGRAMADA;MEIO AMBIENTE;DESCARGA ATMOSFÉRICA	380	2	40919	9,17	Jacobina do Piauí
38	1	2026	17259	01C1	JFR	57519585_17259_1	1	3	21/01/2026 22:07:00	21/01/2026 22:20:00	INTERNA;NÃO PROGRAMADA;MEIO AMBIENTE;VENTO	380	1	18484	0,22	José de Freitas
38	1	2026	12703	01N2	AME	57312385_12703_1	1	3	22/01/2026 16:12:00	23/01/2026 17:19:00	INTERNA;NÃO PROGRAMADA;MEIO AMBIENTE;VENTO	380	1	58875	25,12	Amarante
38	1	2026	12713	01C2	BOL	57296710_12713_1	1	3	20/01/2026 09:15:00	21/01/2026 10:40:00	INTERNA;NÃO PROGRAMADA;MEIO AMBIENTE;VENTO	380	1	10847	25,42	Cristino Castro
38	1	2026	17254	01C2	FAO	57303095_17254_1	1	3	21/01/2026 19:27:00	22/01/2026 11:57:00	INTERNA;NÃO PROGRAMADA;MEIO AMBIENTE;VENTO	380	1	30900	16,50	Floriano
38	1	2026	17259	01C1	JFR	57289395_17259_1	1	3	20/01/2026 08:19:00	20/01/2026 12:08:00	INTERNA;NÃO PROGRAMADA;MEIO AMBIENTE;VENTO	380	1	18484	3,82	José de Freitas
38	1	2026	15678	01C1	RNA	57293348_15678_1	1	3	20/01/2026 20:21:00	21/01/2026 10:40:00	INTERNA;NÃO PROGRAMADA;MEIO AMBIENTE;VENTO	380	1	53371	14,32	Teresina
38	1	2026	17259	01C2	JFR	57303927_17259_1	1	3	21/01/2026 21:20:00	22/01/2026 11:23:00	INTERNA;NÃO PROGRAMADA;MEIO AMBIENTE;VENTO	380	1	18484	14,05	José de Freitas
38	1	2026	15682	01N7	MQP	57293009_15682_1	1	3	20/01/2026 19:24:00	20/01/2026 21:21:00	INTERNA;NÃO PROGRAMADA;MEIO AMBIENTE;VENTO	380	235	33376	458,25	Teresina
38	1	2026	17239	01C2	ATS	57309996_17239_1	1	3	22/01/2026 16:08:00	22/01/2026 18:45:00	INTERNA;NÃO PROGRAMADA;MEIO AMBIENTE;VENTO	13800	21	26725	54,95	Altos
38	1	2026	17251	01L1	CRO	57446806_17251_1	1	3	21/01/2026 18:32:00	21/01/2026 18:46:00	INTERNA;NÃO PROGRAMADA;MEIO AMBIENTE;VENTO	380	1	6551	0,23	Monsenhor Gil
38	1	2026	17250	09S4	CMT	57289539_17250_1	1	3	20/01/2026 10:18:00	20/01/2026 12:28:00	INTERNA;NÃO PROGRAMADA;MEIO AMBIENTE;VENTO	34500	20	18846	43,33	Curimatá
38	1	2026	17261	01V4	MCU	57300604_17261_1	1	3	21/01/2026 15:19:00	21/01/2026 16:52:00	INTERNA;NÃO PROGRAMADA;MEIO AMBIENTE;VENTO	380	1	20038	1,55	Teresina
38	1	2026	15677	01P7	PTY	57299923_15677_1	1	3	21/01/2026 08:21:00	21/01/2026 15:48:00	INTERNA;NÃO PROGRAMADA;MEIO AMBIENTE;VENTO	380	1	65696	7,45	Teresina
38	1	2026	15682	01W1	MQP	57290805_15682_1	1	3	20/01/2026 13:47:00	20/01/2026 17:39:00	INTERNA;NÃO PROGRAMADA;MEIO AMBIENTE;VENTO	380	1	33376	3,87	Teresina

38	1	2026	17242	01C4	BAS	57297545_17242_1	1	3	21/01/2026 08:56:00	22/01/2026 10:23:00	INTERNA;NÃO PROGRAMADA;MEIO AMBIENTE;VENTO	380	1	24928	25,45	Barras
38	1	2026	17245	01C3	BOJ	57289525_17245_1	1	3	20/01/2026 10:26:00	20/01/2026 13:55:00	INTERNA;NÃO PROGRAMADA;MEIO AMBIENTE;VENTO	380	1	18120	3,48	Currais
38	1	2026	17252	01W2	DML	57313935_17252_1	1	3	22/01/2026 20:49:00	23/01/2026 11:24:00	INTERNA;NÃO PROGRAMADA;MEIO AMBIENTE;VENTO	380	1	11352	14,58	Demerval Lobão
38	1	2026	17267	01S6	PID	57289117_17267_1	1	3	20/01/2026 09:01:00	20/01/2026 19:35:00	INTERNA;NÃO PROGRAMADA;MEIO AMBIENTE;VENTO	380	1	41950	10,57	Teresina
38	1	2026	12703	01P1	PMR	57299987_12703_1	1	3	21/01/2026 13:56:00	21/01/2026 17:22:00	INTERNA;NÃO PROGRAMADA;MEIO AMBIENTE;VENTO	380	1	58875	3,43	Palmeirais
38	1	2026	12703	01C5	SPP	57294007_12703_1	1	3	20/01/2026 21:26:00	21/01/2026 01:50:00	INTERNA;NÃO PROGRAMADA;MEIO AMBIENTE;DESCARGA ATMOSFÉRICA	13800	198	58875	871,20	Angical do Piauí
38	1	2026	12716	01C2	SRO	57289430_12716_1	1	3	20/01/2026 09:19:00	20/01/2026 13:30:00	INTERNA;NÃO PROGRAMADA;MEIO AMBIENTE;DESCARGA ATMOSFÉRICA	13800	15	55835	62,75	São Raimundo Nonato
38	1	2026	17238	01U5	CEN	57311957_17238_1	1	3	22/01/2026 16:55:00	22/01/2026 20:42:00	INTERNA;NÃO PROGRAMADA;MEIO AMBIENTE;VENTO	380	1	9789	3,78	Teresina
38	1	2026	12703	01C1	RGN	57289306_12703_1	1	3	20/01/2026 08:43:00	20/01/2026 16:26:00	INTERNA;NÃO PROGRAMADA;MEIO AMBIENTE;VENTO	380	1	58875	7,72	Jardim do Mulato
38	1	2026	17272	01L6	SAT	57336986_17272_1	1	3	20/01/2026 22:05:00	20/01/2026 22:19:00	INTERNA;NÃO PROGRAMADA;MEIO AMBIENTE;VENTO	380	1	55104	0,23	Teresina
38	1	2026	17257	01C1	PAL	57293194_17257_1	1	3	20/01/2026 19:56:00	21/01/2026 09:50:00	INTERNA;NÃO PROGRAMADA;MEIO AMBIENTE;VENTO	380	1	40919	13,90	Paulistana
38	1	2026	17254	01C7	FAO	57323738_17254_1	1	3	21/01/2026 09:48:00	21/01/2026 11:30:00	INTERNA;NÃO PROGRAMADA;MEIO AMBIENTE;VENTO	380	1	30900	1,70	Floriano
38	1	2026	12703	01C3	SPP	57311610_12703_1	1	3	22/01/2026 16:13:00	23/01/2026 14:50:00	INTERNA;NÃO PROGRAMADA;MEIO AMBIENTE;VENTO	380	1	58875	22,62	Barro Duro
38	1	2026	17243	01C2	CPM	57299734_17243_1	1	3	21/01/2026 13:23:00	22/01/2026 08:33:00	INTERNA;NÃO PROGRAMADA;MEIO AMBIENTE;ÁRVORE OU VEGETAÇÃO	380	27	43508	517,50	Campo Maior
38	1	2026	12703	01N2	AME	57422273_12703_1	1	3	22/01/2026 08:32:00	22/01/2026 08:37:00	INTERNA;NÃO PROGRAMADA;MEIO AMBIENTE;VENTO	380	1	58875	0,08	Amarante
38	1	2026	17263	01Z3	NZA	57302971_17263_1	1	3	21/01/2026 17:23:00	21/01/2026 22:01:00	INTERNA;NÃO PROGRAMADA;MEIO AMBIENTE;VENTO	13800	124	7316	574,53	Nazária
38	1	2026	17272	01L3	SAT	57308304_17272_1	1	3	22/01/2026 09:20:00	22/01/2026 11:12:00	INTERNA;NÃO PROGRAMADA;MEIO AMBIENTE;VENTO	380	1	55104	1,87	Teresina
38	1	2026	17259	01C1	JFR	57298317_17259_1	1	3	21/01/2026 07:26:00	21/01/2026 14:05:00	INTERNA;NÃO PROGRAMADA;MEIO AMBIENTE;VENTO	380	1	18484	6,65	José de Freitas
38	1	2026	17275	01Y8	TSA	57289487_17275_1	1	3	20/01/2026 10:03:00	20/01/2026 16:17:00	INTERNA;NÃO PROGRAMADA;MEIO AMBIENTE;VENTO	380	1	41568	6,23	Teresina
38	1	2026	17257	09F5	JAC	57303040_17257_1	1	3	21/01/2026 17:44:00	22/01/2026 11:06:00	INTERNA;NÃO PROGRAMADA;MEIO AMBIENTE;DESCARGA ATMOSFÉRICA	34500	109	40919	1.892,97	Jacobina do Piauí
38	1	2026	17251	01L1	CRO	57422475_17251_1	1	3	21/01/2026 19:38:00	21/01/2026 19:44:00	INTERNA;NÃO PROGRAMADA;MEIO AMBIENTE;VENTO	380	1	6551	0,10	Monsenhor Gil
38	1	2026	17271	01N3	RGE	57308259_17271_1	1	3	22/01/2026 09:13:00	22/01/2026 22:25:00	INTERNA;NÃO PROGRAMADA;MEIO AMBIENTE;DESCARGA ATMOSFÉRICA	13800	46	12980	607,20	Itaueira
38	1	2026	17245	01C3	BOJ	57298100_17245_1	1	3	21/01/2026 10:08:00	21/01/2026 11:43:00	INTERNA;NÃO PROGRAMADA;MEIO AMBIENTE;VENTO	380	1	18120	1,58	Bom Jesus
38	1	2026	12703	01P3	PMR	57297030_12703_1	1	3	21/01/2026 07:59:00	21/01/2026 12:01:00	INTERNA;NÃO PROGRAMADA;MEIO AMBIENTE;ÁRVORE OU VEGETAÇÃO	380	1	58875	4,03	Palmeirais
38	1	2026	15682	01N2	MQP	57294398_15682_1	1	3	20/01/2026 23:15:00	21/01/2026 12:14:00	INTERNA;NÃO PROGRAMADA;MEIO AMBIENTE;VENTO	380	1	33376	12,98	Teresina
38	1	2026	12696	01C3	MAV	57312645_12696_1	1	3	22/01/2026 16:19:00	22/01/2026 22:21:00	INTERNA;NÃO PROGRAMADA;MEIO AMBIENTE;ÁRVORE OU VEGETAÇÃO	380	12	10633	72,40	Miguel Alves
38	1	2026	12707	01C1	SFA	57447437_12707_1	1	3	21/01/2026 13:04:00	21/01/2026 13:10:00	INTERNA;NÃO PROGRAMADA;MEIO AMBIENTE;VENTO	380	1	27719	0,10	São Francisco de Assis do Piauí
38	1	2026	17275	01Y3	TSA	57291774_17275_1	1	3	20/01/2026 16:24:00	20/01/2026 20:36:00	INTERNA;NÃO PROGRAMADA;MEIO AMBIENTE;VENTO	380	1	41568	4,20	Teresina
38	1	2026	17275	01S9	PID	57297919_17275_1	1	3	21/01/2026 09:46:00	21/01/2026 11:41:00	INTERNA;NÃO PROGRAMADA;MEIO AMBIENTE;VENTO	380	1	41568	1,92	Teresina
38	1	2026	15682	01N2	MQP	57301362_15682_1	1	3	21/01/2026 16:38:00	21/01/2026 19:25:00	INTERNA;NÃO PROGRAMADA;MEIO AMBIENTE;ÁRVORE OU VEGETAÇÃO	380	137	33376	381,32	Teresina
38	1	2026	17238	01U1	CEN	57288326_17238_1	1	3	20/01/2026 07:57:00	20/01/2026 10:03:00	INTERNA;NÃO PROGRAMADA;MEIO AMBIENTE;VENTO	380	1	9789	2,10	Teresina
38	1	2026	17276	01C1	UNO	57447428_17276_1	1	3	21/01/2026 17:16:00	21/01/2026 17:27:00	INTERNA;NÃO PROGRAMADA;MEIO AMBIENTE;VENTO	380	1	19425	0,18	União
38	1	2026	12703	01C2	SPP	57302075_12703_1	1	3	21/01/2026 17:26:00	21/01/2026 18:59:00	INTERNA;NÃO PROGRAMADA;MEIO AMBIENTE;ÁRVORE OU VEGETAÇÃO	13800	108	58875	167,40	Hugo Napoleão
38	1	2026	17261	01V6	MCU	57301765_17261_1	1	3	21/01/2026 13:38:00	21/01/2026 23:16:00	INTERNA;NÃO PROGRAMADA;MEIO AMBIENTE;VENTO	380	1	20038	9,63	Teresina
38	1	2026	17268	01C1	RDG	57290223_17268_1	1	3	20/01/2026 10:57:00	20/01/2026 15:28:00	INTERNA;NÃO PROGRAMADA;MEIO AMBIENTE;DESCARGA ATMOSFÉRICA	34500	42	4414	189,70	Redenção do Gurguéia
38	1	2026	12703	01N2	AME	57313306_12703_1	1	3	22/01/2026 18:34:00	23/01/2026 00:00:00	INTERNA;NÃO PROGRAMADA;MEIO AMBIENTE;ÁRVORE OU VEGETAÇÃO	13800	17	58875	92,37	Amarante
38	1	2026	12706	01C1	SJP	57293456_12706_1	1	3	20/01/2026 20:38:00	21/01/2026 08:43:00	INTERNA;NÃO PROGRAMADA;MEIO AMBIENTE;VENTO	13800	638	29133	7.709,17	São João do Piauí
38	1	2026	12706	01C1	SJP	57293456_12706_2	1	3	21/01/2026 02:30:00	21/01/2026 02:40:00	INTERNA;NÃO PROGRAMADA;MEIO AMBIENTE;VENTO	13800	1348	29133	224,67	São João do Piauí
38	1	2026	12706	01C1	SJP	57293456_12706_3	1	3	21/01/2026 02:30:00	21/01/2026 03:50:00	INTERNA;NÃO PROGRAMADA;MEIO AMBIENTE;VENTO	13800	65	29133	86,67	São João do Piauí

RELATÓRIO DE INTERRUÇÃO EM SITUAÇÃO DE EMERGÊNCIA ISE 01 01.2026



38	1	2026	12706	01C1	SJP	57293456_12706_4	1	3	21/01/2026 02:30:00	21/01/2026 03:52:00	INTERNA;NÃO PROGRAMADA;MEIO AMBIENTE;VENTO	13800	4487	29133	6.132,23	São João do Piauí
38	1	2026	17244	01N2	CRI	57289530_17244_1	1	3	20/01/2026 06:22:00	20/01/2026 12:37:00	INTERNA;NÃO PROGRAMADA;MEIO AMBIENTE;ÁRVORE OU VEGETAÇÃO	13800	339	8307	2.118,75	Palmeira do Piauí
38	1	2026	12703	01C3	SPP	57297285_12703_1	1	3	21/01/2026 07:36:00	21/01/2026 11:07:00	INTERNA;NÃO PROGRAMADA;MEIO AMBIENTE;VENTO	380	1	58875	3,52	Passagem Franca do Piauí
38	1	2026	17272	01K1	TBC	57308349_17272_1	1	3	22/01/2026 09:28:00	22/01/2026 16:06:00	INTERNA;NÃO PROGRAMADA;MEIO AMBIENTE;VENTO	380	1	55104	6,63	Teresina
38	1	2026	17272	01K1	TBC	57297574_17272_1	1	3	21/01/2026 09:02:00	21/01/2026 17:10:00	INTERNA;NÃO PROGRAMADA;MEIO AMBIENTE;ÁRVORE OU VEGETAÇÃO	380	1	55104	8,13	Teresina
38	1	2026	17272	01L3	SAT	57300921_17272_1	1	3	21/01/2026 15:58:00	22/01/2026 15:22:00	INTERNA;NÃO PROGRAMADA;MEIO AMBIENTE;VENTO	380	1	55104	23,40	Teresina
38	1	2026	12706	09F4	SJP	57303350_12706_1	1	3	21/01/2026 17:26:00	22/01/2026 07:39:00	INTERNA;NÃO PROGRAMADA;MEIO AMBIENTE;DESCARGA ATMOSFÉRICA	34500	23	29133	326,98	Campo Alegre do Fidalgo
38	1	2026	17276	01C4	UNO	57301361_17276_1	1	3	21/01/2026 16:37:00	22/01/2026 06:37:00	INTERNA;NÃO PROGRAMADA;MEIO AMBIENTE;ÁRVORE OU VEGETAÇÃO	380	17	19425	238,00	Miguel Alves
38	1	2026	17275	01Y7	TSA	57308493_17275_1	1	3	22/01/2026 09:44:00	22/01/2026 11:33:00	INTERNA;NÃO PROGRAMADA;MEIO AMBIENTE;VENTO	380	1	41568	1,82	Teresina
38	1	2026	15677	01P7	PTY	57310725_15677_1	1	3	22/01/2026 14:09:00	22/01/2026 18:11:00	INTERNA;NÃO PROGRAMADA;MEIO AMBIENTE;ÁRVORE OU VEGETAÇÃO	380	1	65696	4,03	Teresina
38	1	2026	15677	01P4	PTY	57301358_15677_1	1	3	21/01/2026 16:43:00	22/01/2026 10:46:00	INTERNA;NÃO PROGRAMADA;MEIO AMBIENTE;VENTO	380	1	65696	18,05	Teresina
38	1	2026	12703	01N2	AME	57302757_12703_1	1	3	21/01/2026 18:31:00	21/01/2026 19:00:00	INTERNA;NÃO PROGRAMADA;MEIO AMBIENTE;ÁRVORE OU VEGETAÇÃO	13800	163	58875	78,78	Amarante
38	1	2026	17276	01C4	UNO	57447435_17276_1	1	3	22/01/2026 10:40:00	22/01/2026 10:51:00	INTERNA;NÃO PROGRAMADA;MEIO AMBIENTE;ÁRVORE OU VEGETAÇÃO	380	1	19425	0,18	Miguel Alves
38	1	2026	17239	01C3	ATS	57310608_17239_1	1	3	22/01/2026 13:54:00	22/01/2026 16:08:00	INTERNA;NÃO PROGRAMADA;MEIO AMBIENTE;VENTO	380	1	26725	2,23	Altos
38	1	2026	12703	01C4	SPP	57311780_12703_1	1	3	22/01/2026 16:33:00	23/01/2026 11:48:00	INTERNA;NÃO PROGRAMADA;MEIO AMBIENTE;VENTO	380	1	58875	19,25	Agricolândia
38	1	2026	17244	01N1	CRI	57310829_17244_1	1	3	22/01/2026 11:09:00	22/01/2026 15:56:00	INTERNA;NÃO PROGRAMADA;MEIO AMBIENTE;ÁRVORE OU VEGETAÇÃO	380	20	8307	95,67	Cristino Castro
38	1	2026	17243	01C1	SJA	57311551_17243_1	1	3	22/01/2026 12:24:00	23/01/2026 22:54:00	INTERNA;NÃO PROGRAMADA;MEIO AMBIENTE;VENTO	380	6	43508	207,00	São João da Serra
38	1	2026	17243	01C1	SJA	57311551_17243_2	1	3	24/01/2026 15:43:00	24/01/2026 17:21:00	INTERNA;NÃO PROGRAMADA;MEIO AMBIENTE;VENTO	380	6	43508	9,80	São João da Serra
38	1	2026	17239	01C4	ATS	57310860_17239_1	1	3	22/01/2026 14:24:00	22/01/2026 16:42:00	INTERNA;NÃO PROGRAMADA;MEIO AMBIENTE;VENTO	13800	59	26725	135,70	Altos
38	1	2026	17272	01L3	SAT	57296921_17272_1	1	3	21/01/2026 07:43:00	22/01/2026 15:11:00	INTERNA;NÃO PROGRAMADA;MEIO AMBIENTE;VENTO	380	1	55104	31,47	Teresina
38	1	2026	17276	01C3	UNO	57290852_17276_1	1	3	20/01/2026 13:58:00	21/01/2026 14:03:00	INTERNA;NÃO PROGRAMADA;MEIO AMBIENTE;VENTO	380	1	19425	24,08	União
38	1	2026	17251	01L1	CRO	57446800_17251_1	1	3	21/01/2026 17:55:00	21/01/2026 18:09:00	INTERNA;NÃO PROGRAMADA;MEIO AMBIENTE;VENTO	380	1	6551	0,23	Monsenhor Gil
38	1	2026	17276	01C3	UNO	57303304_17276_1	1	3	21/01/2026 19:44:00	21/01/2026 23:06:00	INTERNA;NÃO PROGRAMADA;MEIO AMBIENTE;ÁRVORE OU VEGETAÇÃO	380	70	19425	235,67	União
38	1	2026	15681	01X3	JCK	57300342_15681_1	1	3	21/01/2026 14:43:00	21/01/2026 17:59:00	INTERNA;NÃO PROGRAMADA;MEIO AMBIENTE;VENTO	380	1	22733	3,27	Teresina
38	1	2026	12703	01C3	SPP	57296999_12703_1	1	3	21/01/2026 07:52:00	21/01/2026 12:23:00	INTERNA;NÃO PROGRAMADA;MEIO AMBIENTE;VENTO	380	1	58875	4,52	Barro Duro
38	1	2026	12706	09F4	SJP	57309762_12706_1	1	3	22/01/2026 07:41:00	22/01/2026 16:19:00	INTERNA;NÃO PROGRAMADA;MEIO AMBIENTE;DESCARGA ATMOSFÉRICA	34500	68	29133	587,07	Campo Alegre do Fidalgo
38	1	2026	12703	01C1	SPP	57289349_12703_1	1	3	20/01/2026 09:24:00	20/01/2026 17:52:00	INTERNA;NÃO PROGRAMADA;MEIO AMBIENTE;VENTO	380	1	58875	8,47	Água Branca
38	1	2026	17254	01C8	FAO	57290924_17254_1	1	3	20/01/2026 11:28:00	20/01/2026 18:23:00	INTERNA;NÃO PROGRAMADA;MEIO AMBIENTE;VENTO	13800	118	30900	816,17	Florianópolis
38	1	2026	17272	01L5	SAT	57288261_17272_1	1	3	20/01/2026 07:46:00	21/01/2026 15:11:00	INTERNA;NÃO PROGRAMADA;MEIO AMBIENTE;VENTO	380	1	55104	31,42	Teresina
38	1	2026	12703	01C5	SPP	57312048_12703_1	1	3	22/01/2026 17:14:00	22/01/2026 21:32:00	INTERNA;NÃO PROGRAMADA;MEIO AMBIENTE;ÁRVORE OU VEGETAÇÃO	13800	486	58875	2.089,80	Angical do Piauí
38	1	2026	17275	01Y1	TSA	57310969_17275_1	1	3	22/01/2026 14:42:00	22/01/2026 17:44:00	INTERNA;NÃO PROGRAMADA;MEIO AMBIENTE;VENTO	380	1	41568	3,03	Teresina
38	1	2026	17267	01S6	PID	57309769_17267_1	1	3	22/01/2026 11:14:00	22/01/2026 22:32:00	INTERNA;NÃO PROGRAMADA;MEIO AMBIENTE;VENTO	380	1	41950	11,30	Teresina
38	1	2026	12715	01C2	CRT	57289467_12715_1	1	3	20/01/2026 09:54:00	20/01/2026 16:12:00	INTERNA;NÃO PROGRAMADA;MEIO AMBIENTE;ÁRVORE OU VEGETAÇÃO	380	1	30515	6,30	Corrente
38	1	2026	17264	01C2	NVL	57287700_17264_1	1	3	20/01/2026 06:17:00	20/01/2026 11:35:00	INTERNA;NÃO PROGRAMADA;MEIO AMBIENTE;ÁRVORE OU VEGETAÇÃO	380	9	3929	47,70	União
38	1	2026	15677	01P8	PTY	57313181_15677_1	1	3	22/01/2026 15:04:00	23/01/2026 10:22:00	INTERNA;NÃO PROGRAMADA;MEIO AMBIENTE;VENTO	380	1	65696	19,30	Teresina
38	1	2026	17252	01W1	DML	57505029_17252_1	1	3	22/01/2026 10:54:00	22/01/2026 16:57:00	INTERNA;NÃO PROGRAMADA;MEIO AMBIENTE;VENTO	380	1	11352	6,05	Demerval Lobão
38	1	2026	17275	01Y5	TSA	57309603_17275_1	1	3	22/01/2026 11:42:00	22/01/2026 15:45:00	INTERNA;NÃO PROGRAMADA;MEIO AMBIENTE;VENTO	380	1	41568	4,05	Teresina
38	1	2026	17256	01Z5	IGA	57290442_17256_1	1	3	20/01/2026 12:52:00	20/01/2026 16:33:00	INTERNA;NÃO PROGRAMADA;MEIO AMBIENTE;VENTO	380	1	22492	3,68	Teresina
38	1	2026	12715	09F7	GBS	57288024_12715_1	1	3	20/01/2026 07:04:00	20/01/2026 09:28:00	INTERNA;NÃO PROGRAMADA;MEIO AMBIENTE;VENTO	34500	207	30515	496,80	Monte Alegre do Piauí

RELATÓRIO DE INTERRUÇÃO EM SITUAÇÃO DE EMERGÊNCIA ISE 01 01.2026



38	1	2026	17250	01C3	CMT	57290533_17250_1	1	3	20/01/2026 13:05:00	20/01/2026 15:55:00	INTERNA;NÃO PROGRAMADA;MEIO AMBIENTE;VENTO	380	2	18846	5,67	Curimatá
38	1	2026	17267	01S6	PID	57288079_17267_1	1	3	20/01/2026 06:32:00	20/01/2026 10:50:00	INTERNA;NÃO PROGRAMADA;MEIO AMBIENTE;VENTO	380	1	41950	4,30	Teresina
38	1	2026	15677	01P8	PTY	57297543_15677_1	1	3	21/01/2026 08:59:00	22/01/2026 10:06:00	INTERNA;NÃO PROGRAMADA;MEIO AMBIENTE;VENTO	380	1	65696	25,12	Teresina
38	1	2026	17272	01L9	SAT	57313720_17272_1	1	3	22/01/2026 21:56:00	23/01/2026 10:06:00	INTERNA;NÃO PROGRAMADA;MEIO AMBIENTE;VENTO	380	1	55104	12,17	Teresina
38	1	2026	17250	01C3	CMT	57309817_17250_1	1	3	22/01/2026 12:03:00	23/01/2026 10:05:00	INTERNA;NÃO PROGRAMADA;MEIO AMBIENTE;VENTO	380	1	18846	22,03	Avelino Lopes
38	1	2026	17239	01C4	ATS	57308445_17239_1	1	3	22/01/2026 06:59:00	22/01/2026 14:20:00	INTERNA;NÃO PROGRAMADA;MEIO AMBIENTE;DESCARGA ATMOSFÉRICA	13800	59	26725	433,65	Altos
38	1	2026	17238	01U4	CEN	57303149_17238_1	1	3	21/01/2026 18:21:00	22/01/2026 09:13:00	INTERNA;NÃO PROGRAMADA;MEIO AMBIENTE;VENTO	380	1	9789	14,87	Teresina
38	1	2026	17237	01N1	ALG	57292163_17237_1	1	3	20/01/2026 17:06:00	20/01/2026 21:16:00	INTERNA;NÃO PROGRAMADA;MEIO AMBIENTE;DESCARGA ATMOSFÉRICA	380	115	15060	479,17	Prata do Piauí
38	1	2026	17239	01C2	ATS	57302177_17239_1	1	3	21/01/2026 17:30:00	22/01/2026 09:48:00	INTERNA;NÃO PROGRAMADA;MEIO AMBIENTE;ÁRVORE OU VEGETAÇÃO	13800	387	26725	6.308,10	Altos
38	1	2026	17254	01C2	FAO	57291115_17254_1	1	3	20/01/2026 14:38:00	20/01/2026 15:27:00	INTERNA;NÃO PROGRAMADA;MEIO AMBIENTE;VENTO	380	1	30900	0,82	Florianópolis
38	1	2026	12706	01P2	MCA	57296583_12706_1	1	3	21/01/2026 06:31:00	21/01/2026 10:29:00	INTERNA;NÃO PROGRAMADA;MEIO AMBIENTE;DESCARGA ATMOSFÉRICA	13800	219	29133	868,70	São João do Piauí
38	1	2026	12713	01C2	BOL	57297913_12713_1	1	3	21/01/2026 09:01:00	21/01/2026 12:32:00	INTERNA;NÃO PROGRAMADA;MEIO AMBIENTE;VENTO	380	83	10847	291,88	Cristino Castro
38	1	2026	15677	01P2	PTY	57301585_15677_1	1	3	21/01/2026 17:01:00	21/01/2026 18:31:00	INTERNA;NÃO PROGRAMADA;MEIO AMBIENTE;ÁRVORE OU VEGETAÇÃO	13800	619	65696	928,50	Teresina
38	1	2026	15677	01P2	PTY	57301585_15677_2	1	3	21/01/2026 17:01:00	21/01/2026 19:30:00	INTERNA;NÃO PROGRAMADA;MEIO AMBIENTE;ÁRVORE OU VEGETAÇÃO	13800	284	65696	705,27	Teresina
38	1	2026	17259	01C2	JFR	57300801_17259_1	1	3	21/01/2026 15:38:00	21/01/2026 16:28:00	INTERNA;NÃO PROGRAMADA;MEIO AMBIENTE;VENTO	13800	1247	18484	1.039,17	José de Freitas
38	1	2026	17259	01C2	JFR	57300801_17259_2	1	3	21/01/2026 15:38:00	21/01/2026 20:39:00	INTERNA;NÃO PROGRAMADA;MEIO AMBIENTE;VENTO	13800	2649	18484	13.289,15	José de Freitas
38	1	2026	17259	01C2	JFR	57300801_17259_3	1	3	21/01/2026 15:38:00	21/01/2026 15:56:00	INTERNA;NÃO PROGRAMADA;MEIO AMBIENTE;VENTO	13800	2705	18484	811,50	José de Freitas
38	1	2026	12706	09F4	SIP	57337048_12706_1	1	3	21/01/2026 07:30:00	21/01/2026 07:42:00	INTERNA;NÃO PROGRAMADA;MEIO AMBIENTE;VENTO	380	1	29133	0,20	Queimada Nova
38	1	2026	17263	01Z1	NZA	57308495_17263_1	1	3	22/01/2026 09:42:00	22/01/2026 16:22:00	INTERNA;NÃO PROGRAMADA;MEIO AMBIENTE;VENTO	380	1	7316	6,67	Teresina
38	1	2026	15677	01P3	PTY	57289608_15677_1	1	3	20/01/2026 10:56:00	20/01/2026 15:27:00	INTERNA;NÃO PROGRAMADA;MEIO AMBIENTE;VENTO	380	1	65696	4,52	Teresina
38	1	2026	17276	01C1	UNO	57289168_17276_1	1	3	20/01/2026 09:16:00	21/01/2026 10:29:00	INTERNA;NÃO PROGRAMADA;MEIO AMBIENTE;VENTO	380	1	19425	25,22	União
38	1	2026	17262	01C4	MBA	57422426_17262_1	1	3	22/01/2026 08:14:00	22/01/2026 08:20:00	INTERNA;NÃO PROGRAMADA;MEIO AMBIENTE;VENTO	380	1	6425	0,10	Teresina
38	1	2026	17276	01C2	UNO	57302998_17276_1	1	3	21/01/2026 17:57:00	21/01/2026 21:13:00	INTERNA;NÃO PROGRAMADA;MEIO AMBIENTE;ÁRVORE OU VEGETAÇÃO	13800	65	19425	212,33	União
38	1	2026	17275	01Y5	TSA	57310202_17275_1	1	3	22/01/2026 12:53:00	22/01/2026 15:25:00	INTERNA;NÃO PROGRAMADA;MEIO AMBIENTE;VENTO	380	1	41568	2,53	Teresina
38	1	2026	12703	01C1	RGN	57310524_12703_1	1	3	22/01/2026 13:41:00	22/01/2026 16:41:00	INTERNA;NÃO PROGRAMADA;MEIO AMBIENTE;VENTO	380	1	58875	3,00	Jardim do Mulato
38	1	2026	12706	01C2	SJP	57293675_12706_1	1	3	20/01/2026 21:04:00	21/01/2026 09:15:00	INTERNA;NÃO PROGRAMADA;MEIO AMBIENTE;DESCARGA ATMOSFÉRICA	380	66	29133	804,10	São João do Piauí
38	1	2026	12703	01C3	SPP	57307749_12703_1	1	3	22/01/2026 08:36:00	23/01/2026 08:55:00	INTERNA;NÃO PROGRAMADA;MEIO AMBIENTE;VENTO	380	1	58875	24,32	Passagem Franca do Piauí
38	1	2026	17259	01C2	JFR	57293037_17259_1	1	3	20/01/2026 19:27:00	20/01/2026 20:56:00	INTERNA;NÃO PROGRAMADA;MEIO AMBIENTE;DESCARGA ATMOSFÉRICA	13800	633	18484	938,95	José de Freitas
38	1	2026	15677	01P8	PTY	57311860_15677_1	1	3	22/01/2026 16:42:00	22/01/2026 20:23:00	INTERNA;NÃO PROGRAMADA;MEIO AMBIENTE;VENTO	380	1	65696	3,68	Teresina
38	1	2026	17245	09F6	BOJ	57308752_17245_1	1	3	22/01/2026 10:12:00	22/01/2026 16:20:00	INTERNA;NÃO PROGRAMADA;MEIO AMBIENTE;ÁRVORE OU VEGETAÇÃO	380	1	18120	6,13	Bom Jesus
38	1	2026	12706	09F4	SIP	57297346_12706_1	1	3	21/01/2026 07:15:00	21/01/2026 12:30:00	INTERNA;NÃO PROGRAMADA;MEIO AMBIENTE;DESCARGA ATMOSFÉRICA	34500	153	29133	803,25	Lagoa do Barro do Piauí
38	1	2026	17251	01L1	CRO	57422497_17251_1	1	3	21/01/2026 18:17:00	21/01/2026 18:23:00	INTERNA;NÃO PROGRAMADA;MEIO AMBIENTE;VENTO	380	1	6551	0,10	Monsenhor Gil
38	1	2026	12703	01C4	SPP	57289154_12703_1	1	3	20/01/2026 08:44:00	20/01/2026 16:37:00	INTERNA;NÃO PROGRAMADA;MEIO AMBIENTE;VENTO	380	1	58875	7,88	Agricolândia
38	1	2026	15681	01X4	JCK	57313305_15681_1	1	3	22/01/2026 18:49:00	23/01/2026 03:46:00	INTERNA;NÃO PROGRAMADA;MEIO AMBIENTE;VENTO	380	1	22733	8,95	Teresina
38	1	2026	15677	01P1	PTY	57310106_15677_1	1	3	22/01/2026 12:40:00	22/01/2026 16:11:00	INTERNA;NÃO PROGRAMADA;MEIO AMBIENTE;VENTO	380	1	65696	3,52	Teresina
38	1	2026	17240	01C2	BGR	57304763_17240_1	1	3	21/01/2026 23:46:00	22/01/2026 05:05:00	INTERNA;NÃO PROGRAMADA;MEIO AMBIENTE;ÁRVORE OU VEGETAÇÃO	34500	50	6608	265,83	Ribeiro Gonçalves
38	1	2026	17261	01V5	MCU	57299538_17261_1	1	3	21/01/2026 12:59:00	21/01/2026 17:01:00	INTERNA;NÃO PROGRAMADA;MEIO AMBIENTE;VENTO	380	1	20038	4,03	Teresina
38	1	2026	15677	01P2	PTY	57309511_15677_1	1	3	22/01/2026 10:37:00	22/01/2026 17:10:00	INTERNA;NÃO PROGRAMADA;MEIO AMBIENTE;VENTO	13800	62	65696	406,10	Teresina
38	1	2026	15682	01N7	MQP	57291421_15682_1	1	3	20/01/2026 15:28:00	21/01/2026 01:46:00	INTERNA;NÃO PROGRAMADA;MEIO AMBIENTE;VENTO	380	1	33376	10,30	Teresina

RELATÓRIO DE INTERRUÇÃO EM SITUAÇÃO DE EMERGÊNCIA ISE 01 01.2026



38	1	2026	17263	01Z2	NZA	57301730_17263_1	1	3	21/01/2026 17:21:00	21/01/2026 19:27:00	INTERNA;NÃO PROGRAMADA;MEIO AMBIENTE;VENTO	13800	44	7316	92,40	Nazária
38	1	2026	17263	01Z2	NZA	57301730_17263_2	1	3	21/01/2026 17:21:00	21/01/2026 18:21:00	INTERNA;NÃO PROGRAMADA;MEIO AMBIENTE;VENTO	13800	377	7316	377,00	Nazária
38	1	2026	17263	01Z2	NZA	57301730_17263_3	1	3	21/01/2026 17:21:00	21/01/2026 20:00:00	INTERNA;NÃO PROGRAMADA;MEIO AMBIENTE;VENTO	13800	234	7316	620,10	Nazária
38	1	2026	17256	01Z5	IGA	57309548_17256_1	1	3	22/01/2026 11:35:00	22/01/2026 16:55:00	INTERNA;NÃO PROGRAMADA;MEIO AMBIENTE;ÁRVORE OU VEGETAÇÃO	380	1	22492	5,33	Teresina
38	1	2026	17272	01K1	TBC	57422384_17272_1	1	3	22/01/2026 12:18:00	22/01/2026 12:24:00	INTERNA;NÃO PROGRAMADA;MEIO AMBIENTE;VENTO	380	1	55104	0,10	Teresina
38	1	2026	15677	01P1	PTY	57301598_15677_1	1	3	21/01/2026 17:05:00	22/01/2026 10:36:00	INTERNA;NÃO PROGRAMADA;MEIO AMBIENTE;VENTO	380	1	65696	17,52	Teresina
38	1	2026	15677	01W1	MQP	57302973_15677_1	1	3	21/01/2026 19:10:00	22/01/2026 11:48:00	INTERNA;NÃO PROGRAMADA;MEIO AMBIENTE;VENTO	380	1	65696	16,63	Teresina
38	1	2026	17276	01C3	MAV	57302260_17276_1	1	3	21/01/2026 18:05:00	21/01/2026 20:51:00	INTERNA;NÃO PROGRAMADA;MEIO AMBIENTE;VENTO	13800	1	19425	2,77	Miguel Alves
38	1	2026	17257	01C1	PAL	57310966_17257_1	1	3	22/01/2026 06:45:00	22/01/2026 17:54:00	INTERNA;NÃO PROGRAMADA;MEIO AMBIENTE;DESCARGA ATMOSFÉRICA	13800	81	40919	903,15	Paulistana
38	1	2026	17276	01C4	UNO	57446750_17276_1	1	3	22/01/2026 10:47:00	22/01/2026 10:57:00	INTERNA;NÃO PROGRAMADA;MEIO AMBIENTE;ÁRVORE OU VEGETAÇÃO	380	1	19425	0,17	Miguel Alves
38	1	2026	17253	01M1	ESP	57307587_17253_1	1	3	21/01/2026 20:25:00	23/01/2026 10:11:00	INTERNA;NÃO PROGRAMADA;MEIO AMBIENTE;ÁRVORE OU VEGETAÇÃO	380	8	17343	302,13	Teresina
38	1	2026	17242	01C2	BAS	57300936_17242_1	1	3	21/01/2026 15:55:00	21/01/2026 17:40:00	INTERNA;NÃO PROGRAMADA;MEIO AMBIENTE;VENTO	380	1	24928	1,75	Barras
38	1	2026	17272	01L7	SAT	57299818_17272_1	1	3	21/01/2026 13:31:00	21/01/2026 18:48:00	INTERNA;NÃO PROGRAMADA;MEIO AMBIENTE;VENTO	380	1	55104	5,28	Teresina
38	1	2026	17247	09W2	CBT	57300262_17247_1	1	3	21/01/2026 14:30:00	21/01/2026 20:07:00	INTERNA;NÃO PROGRAMADA;MEIO AMBIENTE;VENTO	380	1	15439	5,62	Canto do Buriti
38	1	2026	17276	01C3	UNO	57288274_17276_1	1	3	20/01/2026 07:54:00	20/01/2026 09:32:00	INTERNA;NÃO PROGRAMADA;MEIO AMBIENTE;VENTO	380	13	19425	21,23	União
38	1	2026	12703	01L1	CRO	57301641_12703_1	1	3	21/01/2026 17:10:00	22/01/2026 11:06:00	INTERNA;NÃO PROGRAMADA;MEIO AMBIENTE;ÁRVORE OU VEGETAÇÃO	380	1	58875	17,93	Monsenhor Gil
38	1	2026	17262	01C3	MBA	57298843_17262_1	1	3	21/01/2026 11:21:00	21/01/2026 15:07:00	INTERNA;NÃO PROGRAMADA;MEIO AMBIENTE;VENTO	380	1	6425	3,77	Teresina
38	1	2026	17275	01Y5	TSA	57302289_17275_1	1	3	21/01/2026 18:14:00	21/01/2026 23:40:00	INTERNA;NÃO PROGRAMADA;MEIO AMBIENTE;VENTO	380	1	41568	5,43	Teresina
38	1	2026	17239	01C1	ATS	57289246_17239_1	1	3	20/01/2026 08:38:00	20/01/2026 14:17:00	INTERNA;NÃO PROGRAMADA;MEIO AMBIENTE;DESCARGA ATMOSFÉRICA	13800	12	26725	67,80	Benedictinos
38	1	2026	17239	01C2	ATS	57299124_17239_1	1	3	21/01/2026 09:25:00	21/01/2026 10:11:00	INTERNA;NÃO PROGRAMADA;MEIO AMBIENTE;VENTO	380	4	26725	3,07	Altos
38	1	2026	17263	01Z2	NZA	57294627_17263_1	1	3	21/01/2026 00:00:00	22/01/2026 16:06:00	INTERNA;NÃO PROGRAMADA;MEIO AMBIENTE;VENTO	380	1	7316	40,10	Nazária
38	1	2026	15677	01P1	PTY	57310744_15677_1	1	3	22/01/2026 14:14:00	22/01/2026 18:19:00	INTERNA;NÃO PROGRAMADA;MEIO AMBIENTE;VENTO	380	1	65696	4,08	Teresina
38	1	2026	17258	01N3	RGE	57306804_17258_1	1	3	22/01/2026 05:36:00	22/01/2026 08:31:00	INTERNA;NÃO PROGRAMADA;MEIO AMBIENTE;DESCARGA ATMOSFÉRICA	13800	11	2169	32,08	Itaueira
38	1	2026	12713	01C2	BOL	57296719_12713_1	1	3	20/01/2026 09:18:00	21/01/2026 11:00:00	INTERNA;NÃO PROGRAMADA;MEIO AMBIENTE;VENTO	380	1	10847	25,70	Cristino Castro
38	1	2026	17240	01C2	BGR	57299166_17240_1	1	3	21/01/2026 12:00:00	21/01/2026 14:32:00	INTERNA;NÃO PROGRAMADA;MEIO AMBIENTE;VENTO	380	167	6608	423,07	Baixa Grande do Ribeiro
38	1	2026	12716	01C1	FAT	57287101_12716_1	1	3	20/01/2026 03:51:00	20/01/2026 03:58:00	INTERNA;NÃO PROGRAMADA;MEIO AMBIENTE;ÁRVORE OU VEGETAÇÃO	13800	1474	55835	171,97	Fartura do Piauí
38	1	2026	12716	01C1	FAT	57287101_12716_2	1	3	20/01/2026 03:51:00	20/01/2026 10:20:00	INTERNA;NÃO PROGRAMADA;MEIO AMBIENTE;ÁRVORE OU VEGETAÇÃO	13800	216	55835	1.400,40	Fartura do Piauí
38	1	2026	12716	01C1	FAT	57287101_12716_3	1	3	20/01/2026 03:51:00	20/01/2026 07:18:00	INTERNA;NÃO PROGRAMADA;MEIO AMBIENTE;ÁRVORE OU VEGETAÇÃO	13800	620	55835	2.139,00	Fartura do Piauí
38	1	2026	17247	09W2	CBT	57291174_17247_1	1	3	20/01/2026 11:42:00	20/01/2026 21:26:00	INTERNA;NÃO PROGRAMADA;MEIO AMBIENTE;DESCARGA ATMOSFÉRICA	34500	499	15439	4.856,93	Canto do Buriti
38	1	2026	12703	01C5	SPP	57298932_12703_1	1	3	21/01/2026 11:31:00	22/01/2026 09:21:00	INTERNA;NÃO PROGRAMADA;MEIO AMBIENTE;ÁRVORE OU VEGETAÇÃO	380	1	58875	21,83	Angical do Piauí
38	1	2026	12706	09F4	SIP	57311276_12706_1	1	3	22/01/2026 15:23:00	23/01/2026 07:20:00	INTERNA;NÃO PROGRAMADA;MEIO AMBIENTE;VENTO	380	1	29133	15,95	Campo Alegre do Fidalgo
38	1	2026	17259	01C4	JFR	57307613_17259_1	1	3	22/01/2026 08:18:00	22/01/2026 21:53:00	INTERNA;NÃO PROGRAMADA;MEIO AMBIENTE;ÁRVORE OU VEGETAÇÃO	380	22	18484	298,83	José de Freitas
38	1	2026	17275	01S9	PID	57289208_17275_1	1	3	20/01/2026 08:55:00	20/01/2026 13:13:00	INTERNA;NÃO PROGRAMADA;MEIO AMBIENTE;VENTO	380	1	41568	4,30	Teresina
38	1	2026	17275	01Y8	TSA	57312574_17275_1	1	3	22/01/2026 18:42:00	22/01/2026 22:04:00	INTERNA;NÃO PROGRAMADA;MEIO AMBIENTE;VENTO	380	1	41568	3,37	Teresina
38	1	2026	12703	01C1	RGN	57298311_12703_1	1	3	21/01/2026 10:31:00	21/01/2026 15:45:00	INTERNA;NÃO PROGRAMADA;MEIO AMBIENTE;VENTO	380	1	58875	5,23	Regeneração
38	1	2026	17263	01Z2	NZA	57302463_17263_1	1	3	21/01/2026 18:26:00	22/01/2026 16:40:00	INTERNA;NÃO PROGRAMADA;MEIO AMBIENTE;VENTO	380	1	7316	22,23	Nazária
38	1	2026	15677	01P1	PTY	57289266_15677_1	1	3	20/01/2026 08:15:00	20/01/2026 14:19:00	INTERNA;NÃO PROGRAMADA;MEIO AMBIENTE;VENTO	380	1	65696	6,07	Teresina
38	1	2026	17239	01C4	ATS	57301022_17239_1	1	3	21/01/2026 16:09:00	21/01/2026 17:15:00	INTERNA;NÃO PROGRAMADA;MEIO AMBIENTE;VENTO	380	1	26725	1,10	Altos
38	1	2026	17239	01C2	ATS	57292884_17239_1	1	3	20/01/2026 18:11:00	20/01/2026 21:27:00	INTERNA;NÃO PROGRAMADA;MEIO AMBIENTE;DESCARGA ATMOSFÉRICA	13800	15	26725	49,00	Altos

RELATÓRIO DE INTERRUÇÃO EM SITUAÇÃO DE EMERGÊNCIA ISE 01.01.2026



38	1	2026	12703	01C3	SPP	57298389_12703_1	1	3	21/01/2026 10:06:00	21/01/2026 12:46:00	INTERNA;NÃO PROGRAMADA;MEIO AMBIENTE;DESCARGA ATMOSFÉRICA	380	34	58875	90,67	Barro Duro
38	1	2026	17272	01L6	SAT	57309852_17272_1	1	3	22/01/2026 11:29:00	22/01/2026 14:21:00	INTERNA;NÃO PROGRAMADA;MEIO AMBIENTE;DESCARGA ATMOSFÉRICA	13800	132	55104	378,40	Teresina
38	1	2026	17253	01M1	ESP	57296890_17253_1	1	3	21/01/2026 07:31:00	21/01/2026 12:44:00	INTERNA;NÃO PROGRAMADA;MEIO AMBIENTE;VENTO	13800	31	17343	161,72	Teresina
38	1	2026	17251	01L1	CRO	57422463_17251_1	1	3	21/01/2026 21:39:00	21/01/2026 21:45:00	INTERNA;NÃO PROGRAMADA;MEIO AMBIENTE;VENTO	380	1	6551	0,10	Monsenhor Gil
38	1	2026	17272	01L6	SAT	57336976_17272_1	1	3	20/01/2026 23:39:00	20/01/2026 23:52:00	INTERNA;NÃO PROGRAMADA;MEIO AMBIENTE;VENTO	380	1	55104	0,22	Teresina
38	1	2026	17257	01C1	PAL	57302708_17257_1	1	3	21/01/2026 17:33:00	22/01/2026 08:04:00	INTERNA;NÃO PROGRAMADA;MEIO AMBIENTE;DESCARGA ATMOSFÉRICA	13800	87	40919	1.262,95	Paulistana
38	1	2026	12706	01C2	SIP	57414986_12706_1	1	3	20/01/2026 20:44:00	21/01/2026 09:20:00	INTERNA;NÃO PROGRAMADA;MEIO AMBIENTE;VENTO	380	1	29133	12,60	São João do Piauí
38	1	2026	17244	01N2	CRI	57311119_17244_1	1	3	22/01/2026 15:03:00	23/01/2026 07:06:00	INTERNA;NÃO PROGRAMADA;MEIO AMBIENTE;VENTO	380	1	8307	16,05	Cristino Castro
38	1	2026	17250	01C3	CMT	57308996_17250_1	1	3	22/01/2026 10:35:00	22/01/2026 15:06:00	INTERNA;NÃO PROGRAMADA;MEIO AMBIENTE;VENTO	380	1	18846	4,52	Avelino Lopes
38	1	2026	17245	09S2	QBO	57299887_17245_1	1	3	21/01/2026 13:44:00	21/01/2026 17:20:00	INTERNA;NÃO PROGRAMADA;MEIO AMBIENTE;VENTO	34500	543	18120	1.954,80	Bom Jesus
38	1	2026	17276	01C4	UNO	57303256_17276_1	1	3	21/01/2026 18:43:00	21/01/2026 19:00:00	INTERNA;NÃO PROGRAMADA;MEIO AMBIENTE;VENTO	380	16	19425	4,53	Lagoa Alegre
38	1	2026	17262	01C3	MBA	57290053_17262_1	1	3	20/01/2026 11:54:00	20/01/2026 19:53:00	INTERNA;NÃO PROGRAMADA;MEIO AMBIENTE;VENTO	380	1	6425	7,98	Teresina
38	1	2026	15682	01N7	MQP	57288253_15682_1	1	3	20/01/2026 07:45:00	20/01/2026 09:44:00	INTERNA;NÃO PROGRAMADA;MEIO AMBIENTE;VENTO	380	1	33376	1,98	Teresina
38	1	2026	17267	01S6	PID	57289234_17267_1	1	3	20/01/2026 08:24:00	20/01/2026 12:00:00	INTERNA;NÃO PROGRAMADA;MEIO AMBIENTE;VENTO	380	1	41950	3,60	Teresina
38	1	2026	17278	09W3	URD	57289141_17278_1	1	3	20/01/2026 08:32:00	20/01/2026 19:07:00	INTERNA;NÃO PROGRAMADA;MEIO AMBIENTE;DESCARGA ATMOSFÉRICA	380	1	12535	10,58	Baixa Grande do Ribeiro
38	1	2026	12721	01C2	MAD	57302987_12721_1	1	3	21/01/2026 19:04:00	22/01/2026 08:58:00	INTERNA;NÃO PROGRAMADA;MEIO AMBIENTE;ÁRVORE OU VEGETAÇÃO	380	11	35467	152,90	Padre Marcos
38	1	2026	17239	01C2	ATS	57336051_17239_1	1	3	21/01/2026 17:37:00	21/01/2026 17:54:00	INTERNA;NÃO PROGRAMADA;MEIO AMBIENTE;VENTO	380	1	26725	0,28	Altos
38	1	2026	17271	01N3	RGE	57289514_17271_1	1	3	20/01/2026 06:57:00	20/01/2026 18:00:00	INTERNA;NÃO PROGRAMADA;MEIO AMBIENTE;ÁRVORE OU VEGETAÇÃO	380	12	12980	132,60	Itaueira
38	1	2026	17239	01C3	ATS	57307543_17239_1	1	3	22/01/2026 06:19:00	22/01/2026 12:24:00	INTERNA;NÃO PROGRAMADA;MEIO AMBIENTE;ÁRVORE OU VEGETAÇÃO	13800	125	26725	760,42	Altos
38	1	2026	12706	09F4	SIP	57290986_12706_1	1	3	20/01/2026 07:47:00	20/01/2026 16:46:00	INTERNA;NÃO PROGRAMADA;MEIO AMBIENTE;VENTO	380	9	29133	80,85	Campo Alegre do Fidalgo
38	1	2026	12703	01N2	AME	57302939_12703_1	1	3	21/01/2026 18:35:00	22/01/2026 21:28:00	INTERNA;NÃO PROGRAMADA;MEIO AMBIENTE;ÁRVORE OU VEGETAÇÃO	380	22	58875	591,43	Amarante
38	1	2026	17263	01Z4	NZA	57311897_17263_1	1	3	22/01/2026 12:27:00	24/01/2026 21:25:00	INTERNA;NÃO PROGRAMADA;MEIO AMBIENTE;DESCARGA ATMOSFÉRICA	380	10	7316	569,67	Nazária
38	1	2026	12707	01C1	SFA	57302191_12707_1	1	3	21/01/2026 18:00:00	21/01/2026 20:40:00	INTERNA;NÃO PROGRAMADA;MEIO AMBIENTE;DESCARGA ATMOSFÉRICA	13800	1053	27719	2.808,00	São Francisco de Assis do Piauí
38	1	2026	17252	01W1	DML	57422540_17252_1	1	3	21/01/2026 19:17:00	21/01/2026 19:22:00	INTERNA;NÃO PROGRAMADA;MEIO AMBIENTE;VENTO	380	1	11352	0,08	Teresina
38	1	2026	17275	01Y5	TSA	57290410_17275_1	1	3	20/01/2026 12:45:00	20/01/2026 16:46:00	INTERNA;NÃO PROGRAMADA;MEIO AMBIENTE;VENTO	380	1	41568	4,02	Teresina
38	1	2026	17243	01C1	CPM	57311477_17243_1	1	3	22/01/2026 15:53:00	23/01/2026 22:09:00	INTERNA;NÃO PROGRAMADA;MEIO AMBIENTE;VENTO	380	1	43508	30,27	Campo Maior
38	1	2026	17256	01L3	SAT	57302603_17256_1	1	3	21/01/2026 18:36:00	21/01/2026 19:50:00	INTERNA;NÃO PROGRAMADA;MEIO AMBIENTE;VENTO	380	1	22492	1,23	Teresina
38	1	2026	17272	01K1	TBC	57299697_17272_1	1	3	21/01/2026 11:10:00	21/01/2026 16:06:00	INTERNA;NÃO PROGRAMADA;MEIO AMBIENTE;VENTO	13800	12	55104	59,20	Teresina
38	1	2026	17237	01N1	ALG	57291544_17237_1	1	3	20/01/2026 13:03:00	20/01/2026 23:17:00	INTERNA;NÃO PROGRAMADA;MEIO AMBIENTE;DESCARGA ATMOSFÉRICA	13800	14	15060	143,27	Benedictinos
38	1	2026	17275	01Y7	TSA	57422604_17275_1	1	3	21/01/2026 06:35:00	21/01/2026 06:41:00	INTERNA;NÃO PROGRAMADA;MEIO AMBIENTE;VENTO	380	1	41568	0,10	Teresina
38	1	2026	17272	01K1	TBC	57303985_17272_1	1	3	21/01/2026 21:34:00	22/01/2026 10:49:00	INTERNA;NÃO PROGRAMADA;MEIO AMBIENTE;ÁRVORE OU VEGETAÇÃO	380	1	55104	13,25	Teresina
38	1	2026	17259	01C1	JFR	57301960_17259_1	1	3	21/01/2026 15:59:00	22/01/2026 04:01:00	INTERNA;NÃO PROGRAMADA;MEIO AMBIENTE;ÁRVORE OU VEGETAÇÃO	13800	57	18484	685,90	José de Freitas
38	1	2026	15678	01C3	RNA	57310147_15678_1	1	3	22/01/2026 12:47:00	22/01/2026 18:38:00	INTERNA;NÃO PROGRAMADA;MEIO AMBIENTE;VENTO	380	1	53371	5,85	Teresina
38	1	2026	12713	01C2	EMT	57306244_12713_1	1	3	22/01/2026 05:02:00	22/01/2026 07:57:00	INTERNA;NÃO PROGRAMADA;MEIO AMBIENTE;ÁRVORE OU VEGETAÇÃO	13800	46	10847	134,17	Manoel Emídio
38	1	2026	12713	01C2	EMT	57306244_12713_2	1	3	22/01/2026 05:02:00	22/01/2026 09:30:00	INTERNA;NÃO PROGRAMADA;MEIO AMBIENTE;ÁRVORE OU VEGETAÇÃO	13800	46	10847	205,47	Manoel Emídio
38	1	2026	17256	01Z6	IGA	57290251_17256_1	1	3	20/01/2026 09:25:00	21/01/2026 09:24:00	INTERNA;NÃO PROGRAMADA;MEIO AMBIENTE;VENTO	380	1	22492	23,98	Teresina
38	1	2026	17267	01S6	PID	57289549_17267_1	1	3	20/01/2026 10:49:00	20/01/2026 20:43:00	INTERNA;NÃO PROGRAMADA;MEIO AMBIENTE;VENTO	380	1	41950	9,90	Teresina
38	1	2026	17256	01Z5	IGA	57294226_17256_1	1	3	20/01/2026 22:43:00	21/01/2026 03:05:00	INTERNA;NÃO PROGRAMADA;MEIO AMBIENTE;VENTO	13800	975	22492	4.257,50	Teresina
38	1	2026	17256	01Z5	IGA	57294226_17256_2	1	3	20/01/2026 22:43:00	20/01/2026 22:48:00	INTERNA;NÃO PROGRAMADA;MEIO AMBIENTE;VENTO	13800	771	22492	64,25	Teresina

RELATÓRIO DE INTERRUÇÃO EM SITUAÇÃO DE EMERGÊNCIA ISE 01 01.2026



38	1	2026	17256	01Z5	IGA	57294226_17256_3	1	3	20/01/2026 22:43:00	20/01/2026 23:29:00	INTERNA;NÃO PROGRAMADA;MEIO AMBIENTE;VENTO	13800	1701	22492	1.304,10	Teresina
38	1	2026	17251	01L1	CRO	57422478_17251_1	1	3	21/01/2026 19:28:00	21/01/2026 19:34:00	INTERNA;NÃO PROGRAMADA;MEIO AMBIENTE;VENTO	380	1	6551	0,10	Monsenhor Gil
38	1	2026	12706	01P2	MCA	57290598_12706_1	1	3	20/01/2026 12:35:00	20/01/2026 21:01:00	INTERNA;NÃO PROGRAMADA;MEIO AMBIENTE;DESCARGA ATMOSFÉRICA	13800	219	29133	1.846,90	São João do Piauí
38	1	2026	17251	01L1	CRO	57312328_17251_1	1	3	22/01/2026 11:03:00	23/01/2026 16:40:00	INTERNA;NÃO PROGRAMADA;MEIO AMBIENTE;VENTO	380	1	6551	29,62	Monsenhor Gil
38	1	2026	17263	01Z4	NZA	57307436_17263_1	1	3	22/01/2026 08:09:00	22/01/2026 19:32:00	INTERNA;NÃO PROGRAMADA;MEIO AMBIENTE;ÁRVORE OU VEGETAÇÃO	380	1	7316	11,38	Nazária
38	1	2026	17277	01C1	PTA	57292109_17277_1	1	3	20/01/2026 16:25:00	20/01/2026 19:28:00	INTERNA;NÃO PROGRAMADA;MEIO AMBIENTE;VENTO	380	1	3326	3,05	Porto Alegre do Piauí
38	1	2026	12707	01C3	SPM	57446302_12707_1	1	3	22/01/2026 16:16:00	22/01/2026 16:21:00	INTERNA;NÃO PROGRAMADA;MEIO AMBIENTE;DESCARGA ATMOSFÉRICA	380	1	27719	0,08	Jacobina do Piauí
38	1	2026	17257	01C2	PAL	57300687_17257_1	1	3	21/01/2026 14:22:00	21/01/2026 18:25:00	INTERNA;NÃO PROGRAMADA;MEIO AMBIENTE;VENTO	13800	319	40919	1.291,95	São Francisco de Assis do Piauí
38	1	2026	17251	01L1	CRO	57446822_17251_1	1	3	21/01/2026 19:02:00	21/01/2026 19:17:00	INTERNA;NÃO PROGRAMADA;MEIO AMBIENTE;VENTO	380	1	6551	0,25	Monsenhor Gil
38	1	2026	17272	01W1	DML	57293638_17272_1	1	3	20/01/2026 20:59:00	21/01/2026 12:16:00	INTERNA;NÃO PROGRAMADA;MEIO AMBIENTE;DESCARGA ATMOSFÉRICA	13800	2	55104	30,57	Demerval Lobão
38	1	2026	12703	01C1	RGN	57302856_12703_1	1	3	21/01/2026 19:03:00	21/01/2026 19:21:00	INTERNA;NÃO PROGRAMADA;MEIO AMBIENTE;VENTO	380	1	58875	0,30	Jardim do Mulato
38	1	2026	12716	01C1	FAT	57298349_12716_1	1	3	21/01/2026 10:35:00	21/01/2026 16:27:00	INTERNA;NÃO PROGRAMADA;MEIO AMBIENTE;VENTO	13800	107	55835	627,73	Fartura do Piauí
38	1	2026	17252	01W1	DML	57505031_17252_1	1	3	22/01/2026 10:54:00	22/01/2026 16:57:00	INTERNA;NÃO PROGRAMADA;MEIO AMBIENTE;VENTO	380	1	11352	6,05	Demerval Lobão
38	1	2026	12703	01C3	SPP	57309274_12703_1	1	3	22/01/2026 10:46:00	22/01/2026 13:21:00	INTERNA;NÃO PROGRAMADA;MEIO AMBIENTE;DESCARGA ATMOSFÉRICA	380	32	58875	82,67	Lagoinha do Piauí
38	1	2026	17262	01C3	MBA	57289224_17262_1	1	3	20/01/2026 08:05:00	20/01/2026 16:05:00	INTERNA;NÃO PROGRAMADA;MEIO AMBIENTE;VENTO	380	1	6425	8,00	Teresina
38	1	2026	17254	01C7	FAO	57308631_17254_1	1	3	22/01/2026 09:57:00	22/01/2026 15:24:00	INTERNA;NÃO PROGRAMADA;MEIO AMBIENTE;VENTO	380	1	30900	5,45	Floriano
38	1	2026	12703	01C5	SPP	57300197_12703_1	1	3	21/01/2026 14:19:00	21/01/2026 15:54:00	INTERNA;NÃO PROGRAMADA;MEIO AMBIENTE;ÁRVORE OU VEGETAÇÃO	380	1	58875	1,58	São Pedro do Piauí
38	1	2026	17276	01C2	UNO	57289366_17276_1	1	3	20/01/2026 09:56:00	21/01/2026 10:36:00	INTERNA;NÃO PROGRAMADA;MEIO AMBIENTE;DESCARGA ATMOSFÉRICA	380	8	19425	197,33	União
38	1	2026	17238	01U2	CEN	57300304_17238_1	1	3	21/01/2026 12:03:00	21/01/2026 15:48:00	INTERNA;NÃO PROGRAMADA;MEIO AMBIENTE;ÁRVORE OU VEGETAÇÃO	380	87	9789	326,25	Teresina
38	1	2026	17264	01C2	NVL	57308483_17264_1	1	3	22/01/2026 08:30:00	22/01/2026 17:42:00	INTERNA;NÃO PROGRAMADA;MEIO AMBIENTE;DESCARGA ATMOSFÉRICA	13800	5	3929	46,00	União
38	1	2026	17272	01L6	SAT	57302622_17272_1	1	3	21/01/2026 18:35:00	21/01/2026 23:15:00	INTERNA;NÃO PROGRAMADA;MEIO AMBIENTE;VENTO	380	34	55104	158,67	Teresina
38	1	2026	12703	01C1	SPP	57302797_12703_1	1	3	21/01/2026 18:58:00	22/01/2026 08:41:00	INTERNA;NÃO PROGRAMADA;MEIO AMBIENTE;VENTO	380	1	58875	13,72	Água Branca
38	1	2026	15678	01C5	RNA	57289222_15678_1	1	3	20/01/2026 08:02:00	20/01/2026 21:33:00	INTERNA;NÃO PROGRAMADA;MEIO AMBIENTE;VENTO	380	1	53371	13,52	Teresina
38	1	2026	17244	01N1	CRI	57304046_17244_1	1	3	21/01/2026 21:36:00	22/01/2026 07:17:00	INTERNA;NÃO PROGRAMADA;MEIO AMBIENTE;VENTO	380	1	8307	9,68	Cristino Castro
38	1	2026	12696	01C1	MAV	57289866_12696_1	1	3	20/01/2026 11:29:00	20/01/2026 13:19:00	INTERNA;NÃO PROGRAMADA;MEIO AMBIENTE;ÁRVORE OU VEGETAÇÃO	380	28	10633	51,33	Miguel Alves
38	1	2026	17276	01C1	UNO	57299203_17276_1	1	3	21/01/2026 12:05:00	21/01/2026 13:44:00	INTERNA;NÃO PROGRAMADA;MEIO AMBIENTE;VENTO	380	1	19425	1,65	União
38	1	2026	17252	01W2	DML	57290083_17252_1	1	3	20/01/2026 11:59:00	22/01/2026 08:52:00	INTERNA;NÃO PROGRAMADA;MEIO AMBIENTE;VENTO	380	1	11352	44,88	Demerval Lobão
38	1	2026	17276	01C4	UNO	57308934_17276_1	1	3	22/01/2026 09:15:00	22/01/2026 12:57:00	INTERNA;NÃO PROGRAMADA;MEIO AMBIENTE;ÁRVORE OU VEGETAÇÃO	380	21	19425	77,70	Lagoa Alegre
38	1	2026	17243	09F2	CPM	57290917_17243_1	1	3	20/01/2026 11:17:00	20/01/2026 16:34:00	INTERNA;NÃO PROGRAMADA;MEIO AMBIENTE;DESCARGA ATMOSFÉRICA	34500	24	43508	126,80	Campo Maior
38	1	2026	17275	01Y5	TSA	57288557_17275_1	1	3	20/01/2026 08:53:00	20/01/2026 11:29:00	INTERNA;NÃO PROGRAMADA;MEIO AMBIENTE;ÁRVORE OU VEGETAÇÃO	380	13	41568	33,80	Teresina
38	1	2026	17272	01K1	TBC	57310228_17272_1	1	3	22/01/2026 12:57:00	23/01/2026 13:09:00	INTERNA;NÃO PROGRAMADA;MEIO AMBIENTE;VENTO	13800	5	55104	121,00	Teresina
38	1	2026	15682	01N5	MQP	57292317_15682_1	1	3	20/01/2026 17:40:00	20/01/2026 17:53:00	INTERNA;NÃO PROGRAMADA;MEIO AMBIENTE;VENTO	380	1	33376	0,22	Teresina
38	1	2026	17253	01M3	ESP	57309235_17253_1	1	3	22/01/2026 11:03:00	22/01/2026 15:53:00	INTERNA;NÃO PROGRAMADA;MEIO AMBIENTE;VENTO	380	1	17343	4,83	Teresina
38	1	2026	15682	01N8	MQP	57311034_15682_1	1	3	22/01/2026 14:53:00	23/01/2026 10:13:00	INTERNA;NÃO PROGRAMADA;MEIO AMBIENTE;VENTO	380	1	33376	19,33	Teresina
38	1	2026	12696	01C3	MAV	57310021_12696_1	1	3	22/01/2026 11:27:00	22/01/2026 16:09:00	INTERNA;NÃO PROGRAMADA;MEIO AMBIENTE;VENTO	380	1	10633	4,70	Miguel Alves
38	1	2026	15678	01C8	RNA	57422365_15678_1	1	3	22/01/2026 19:31:00	22/01/2026 19:37:00	INTERNA;NÃO PROGRAMADA;MEIO AMBIENTE;VENTO	380	1	53371	0,10	Teresina
38	1	2026	17245	01C1	BOJ	57308294_17245_1	1	3	22/01/2026 07:37:00	22/01/2026 11:56:00	INTERNA;NÃO PROGRAMADA;MEIO AMBIENTE;ÁRVORE OU VEGETAÇÃO	13800	54	18120	233,10	Bom Jesus
38	1	2026	15678	01C5	RNA	57308443_15678_1	1	3	22/01/2026 09:37:00	22/01/2026 10:40:00	INTERNA;NÃO PROGRAMADA;MEIO AMBIENTE;VENTO	380	1	53371	1,05	Teresina
38	1	2026	15677	01P1	PTY	57309307_15677_1	1	3	22/01/2026 11:10:00	22/01/2026 16:18:00	INTERNA;NÃO PROGRAMADA;MEIO AMBIENTE;VENTO	380	1	65696	5,13	Teresina

38	1	2026	15678	01C5	RNA	57292543_15678_1	1	3	20/01/2026 18:17:00	21/01/2026 08:59:00	INTERNA;NÃO PROGRAMADA;MEIO AMBIENTE;VENTO	380	1	53371	14,70	Teresina
38	1	2026	17277	01C1	PTA	57311232_17277_1	1	3	22/01/2026 15:15:00	23/01/2026 12:17:00	INTERNA;NÃO PROGRAMADA;MEIO AMBIENTE;VENTO	380	1	3326	21,03	Porto Alegre do Piauí
38	1	2026	17267	01S6	PID	57290736_17267_1	1	3	20/01/2026 13:37:00	20/01/2026 19:33:00	INTERNA;NÃO PROGRAMADA;MEIO AMBIENTE;VENTO	380	1	41950	5,93	Teresina
38	1	2026	12703	01P3	PMR	57311114_12703_1	1	3	22/01/2026 14:17:00	22/01/2026 21:21:00	INTERNA;NÃO PROGRAMADA;MEIO AMBIENTE;ÁRVORE OU VEGETAÇÃO	13800	271	58875	1.915,07	Palmeirais
38	1	2026	17256	01Z3	IGA	57302027_17256_1	1	3	21/01/2026 17:47:00	22/01/2026 09:52:00	INTERNA;NÃO PROGRAMADA;MEIO AMBIENTE;VENTO	380	1	22492	16,08	Teresina
38	1	2026	17276	01C3	BAS	57301753_17276_1	1	3	21/01/2026 17:11:00	21/01/2026 19:22:00	INTERNA;NÃO PROGRAMADA;MEIO AMBIENTE;VENTO	13800	8	19425	17,47	Barras
38	1	2026	17271	01N3	RGE	57306804_17271_1	1	3	22/01/2026 05:36:00	22/01/2026 08:31:00	INTERNA;NÃO PROGRAMADA;MEIO AMBIENTE;DESCARGA ATMOSFÉRICA	13800	1053	12980	3.071,25	Itaueira
38	1	2026	12703	01C2	SPP	57309895_12703_1	1	3	22/01/2026 11:31:00	22/01/2026 14:04:00	INTERNA;NÃO PROGRAMADA;MEIO AMBIENTE;DESCARGA ATMOSFÉRICA	380	224	58875	571,20	São Pedro do Piauí
38	1	2026	12703	01C1	SPP	57306294_12703_1	1	3	21/01/2026 17:10:00	22/01/2026 09:10:00	INTERNA;NÃO PROGRAMADA;MEIO AMBIENTE;VENTO	380	1	58875	16,00	Água Branca
38	1	2026	17272	01L4	SAT	57292658_17272_1	1	3	20/01/2026 18:26:00	20/01/2026 19:40:00	INTERNA;NÃO PROGRAMADA;MEIO AMBIENTE;VENTO	380	366	55104	451,40	Teresina
38	1	2026	17275	01Y1	TSA	57304455_17275_1	1	3	21/01/2026 22:42:00	22/01/2026 03:32:00	INTERNA;NÃO PROGRAMADA;MEIO AMBIENTE;DESCARGA ATMOSFÉRICA	380	88	41568	425,33	Teresina
38	1	2026	17262	01C3	MBA	57301657_17262_1	1	3	21/01/2026 17:12:00	22/01/2026 19:48:00	INTERNA;NÃO PROGRAMADA;MEIO AMBIENTE;ÁRVORE OU VEGETAÇÃO	380	1	6425	26,60	Teresina
38	1	2026	17259	01C1	JFR	57310065_17259_1	1	3	22/01/2026 07:15:00	22/01/2026 16:24:00	INTERNA;NÃO PROGRAMADA;MEIO AMBIENTE;ÁRVORE OU VEGETAÇÃO	13800	21	18484	192,15	José de Freitas
38	1	2026	17261	01U4	CEN	57301132_17261_1	1	3	21/01/2026 16:20:00	21/01/2026 17:42:00	INTERNA;NÃO PROGRAMADA;MEIO AMBIENTE;ÁRVORE OU VEGETAÇÃO	13800	28	20038	38,27	Teresina
38	1	2026	17261	01U4	CEN	57301132_17261_2	1	3	21/01/2026 16:20:00	21/01/2026 19:42:00	INTERNA;NÃO PROGRAMADA;MEIO AMBIENTE;ÁRVORE OU VEGETAÇÃO	13800	84	20038	282,80	Teresina
38	1	2026	12703	01C1	RGN	57293399_12703_1	1	3	20/01/2026 20:28:00	20/01/2026 22:52:00	INTERNA;NÃO PROGRAMADA;MEIO AMBIENTE;VENTO	380	1	58875	2,40	Regeneração
38	1	2026	15678	01C7	RNA	57310928_15678_1	1	3	22/01/2026 14:37:00	22/01/2026 16:45:00	INTERNA;NÃO PROGRAMADA;MEIO AMBIENTE;VENTO	380	1	53371	2,13	Teresina
38	1	2026	17242	01C2	BAS	57312558_17242_1	1	3	22/01/2026 18:40:00	23/01/2026 08:48:00	INTERNA;NÃO PROGRAMADA;MEIO AMBIENTE;VENTO	380	1	24928	14,13	Barras
38	1	2026	12715	01C2	CRT	57291605_12715_1	1	3	20/01/2026 15:27:00	20/01/2026 17:07:00	INTERNA;NÃO PROGRAMADA;MEIO AMBIENTE;DESCARGA ATMOSFÉRICA	13800	23	30515	38,33	Corrente
38	1	2026	12707	01C4	SPM	57302284_12707_1	1	3	21/01/2026 16:46:00	22/01/2026 14:21:00	INTERNA;NÃO PROGRAMADA;MEIO AMBIENTE;VENTO	13800	64	27719	1.381,33	Campinas do Piauí
38	1	2026	17267	01S2	PID	57300935_17267_1	1	3	21/01/2026 15:55:00	21/01/2026 17:24:00	INTERNA;NÃO PROGRAMADA;MEIO AMBIENTE;VENTO	380	1	41950	1,48	Teresina
38	1	2026	17259	01C2	JFR	57301119_17259_1	1	3	21/01/2026 15:26:00	22/01/2026 18:55:00	INTERNA;NÃO PROGRAMADA;MEIO AMBIENTE;VENTO	380	1	18484	27,48	José de Freitas
38	1	2026	17253	01M3	ESP	57297996_17253_1	1	3	21/01/2026 09:54:00	21/01/2026 23:46:00	INTERNA;NÃO PROGRAMADA;MEIO AMBIENTE;VENTO	380	1	17343	13,87	Teresina
38	1	2026	17259	01C3	JFR	57289376_17259_1	1	3	20/01/2026 06:50:00	20/01/2026 14:37:00	INTERNA;NÃO PROGRAMADA;MEIO AMBIENTE;VENTO	380	2	18484	15,57	José de Freitas
38	1	2026	17240	01C2	BGR	57299236_17240_1	1	3	21/01/2026 09:53:00	21/01/2026 15:11:00	INTERNA;NÃO PROGRAMADA;MEIO AMBIENTE;VENTO	13800	18	6608	95,40	Baixa Grande do Ribeiro
38	1	2026	17275	01V4	MCU	57309687_17275_1	1	3	22/01/2026 11:50:00	22/01/2026 18:17:00	INTERNA;NÃO PROGRAMADA;MEIO AMBIENTE;VENTO	380	1	41568	6,45	Teresina
38	1	2026	17253	01M4	ESP	57301642_17253_1	1	3	21/01/2026 17:04:00	21/01/2026 19:01:00	INTERNA;NÃO PROGRAMADA;MEIO AMBIENTE;VENTO	13800	380	17343	741,00	Teresina
38	1	2026	17251	01L1	CRO	57422457_17251_1	1	3	21/01/2026 23:03:00	21/01/2026 23:08:00	INTERNA;NÃO PROGRAMADA;MEIO AMBIENTE;VENTO	380	1	6551	0,08	Monsenhor Gil
38	1	2026	17272	01K1	TBC	57290625_17272_1	1	3	20/01/2026 12:31:00	20/01/2026 15:16:00	INTERNA;NÃO PROGRAMADA;MEIO AMBIENTE;VENTO	380	27	55104	74,25	Teresina
38	1	2026	12703	01N2	AME	57312782_12703_1	1	3	22/01/2026 18:54:00	22/01/2026 23:25:00	INTERNA;NÃO PROGRAMADA;MEIO AMBIENTE;ÁRVORE OU VEGETAÇÃO	13800	67	58875	302,62	Amarante
38	1	2026	17254	01C6	FAO	57289290_17254_1	1	3	20/01/2026 08:58:00	20/01/2026 19:36:00	INTERNA;NÃO PROGRAMADA;MEIO AMBIENTE;VENTO	380	1	30900	10,63	Floriano
38	1	2026	17251	01L1	CRO	57303990_17251_1	1	3	21/01/2026 17:21:00	22/01/2026 00:26:00	INTERNA;NÃO PROGRAMADA;MEIO AMBIENTE;VENTO	13800	413	6551	2.925,42	Monsenhor Gil
38	1	2026	12703	01P1	PMR	57312722_12703_1	1	3	22/01/2026 18:38:00	23/01/2026 07:50:00	INTERNA;NÃO PROGRAMADA;MEIO AMBIENTE;ÁRVORE OU VEGETAÇÃO	13800	8	58875	105,60	Angical do Piauí
38	1	2026	17251	01L1	CRO	57422533_17251_1	1	3	21/01/2026 20:54:00	21/01/2026 21:00:00	INTERNA;NÃO PROGRAMADA;MEIO AMBIENTE;VENTO	380	1	6551	0,10	Monsenhor Gil
38	1	2026	17244	01N1	CRI	57307844_17244_1	1	3	22/01/2026 06:09:00	22/01/2026 15:55:00	INTERNA;NÃO PROGRAMADA;MEIO AMBIENTE;ÁRVORE OU VEGETAÇÃO	380	1	8307	9,77	Santa Luz

Anexo V – Figuras ampliadas

